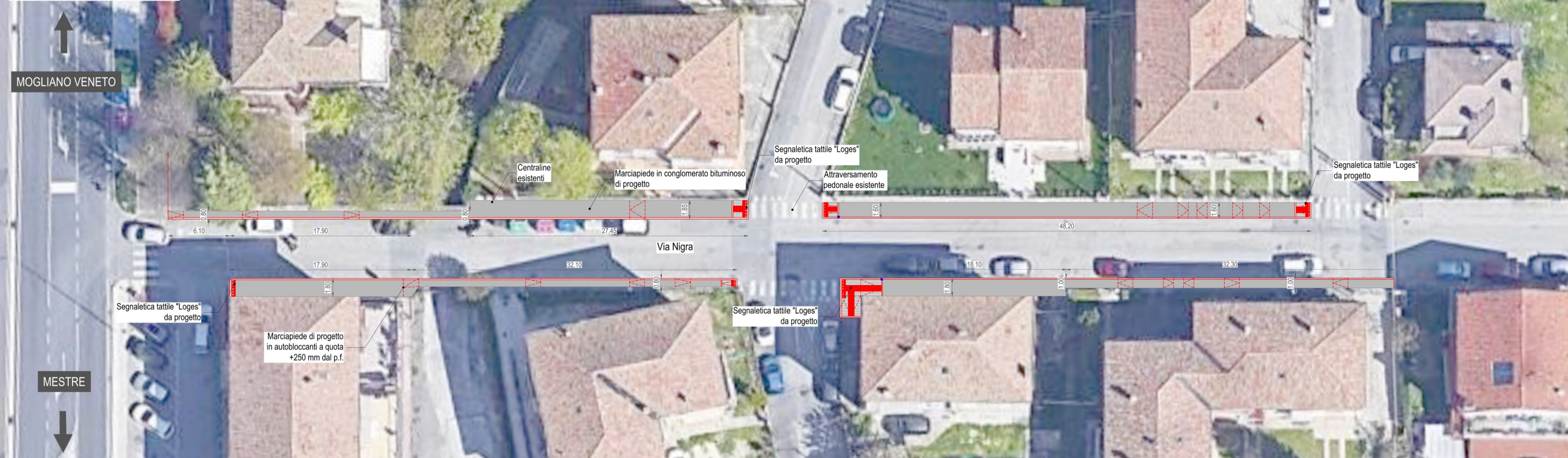


STATO DI FATTO - Scala 1:250

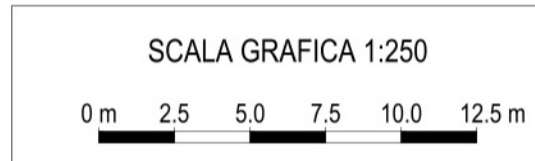

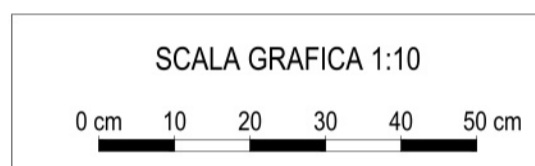


STATO DI PROGETTO - Scala 1:250



LEGENDA

- Xxx Viabilità
- ➔ Direzioni Principali
- ▨ Rampa in masselli di progetto
- Marciapiede in conglomerato bituminoso di progetto
- Segnaletica tattile "Loges" di progetto
- Paletto dissipatore di progetto
- Paletto dissipatore di progetto



Sarà fatto obbligo che vengano verificate sul posto con i responsabili delle società o Enti fornitori dei servizi e con la D.I. l'esatta posizione delle reti tecnologiche esistenti. Prima di procedere alle modifiche della segnaletica è necessario verificare sul campo la reale segnaletica orizzontale e verticale attualmente presente.

CITTÀ METROPOLITANA DI VENEZIA

Settore Viabilità di Quartiere e Locale Terraferma, Energia e Impianti
Servizio Manutenzione e Gestione Viabilità di Quartiere e Locale Terraferma



MANUTENZIONE VIABILITÀ DI QUARTIERE TERRAFERMA

- PROGETTO ESECUTIVO C.I. 15189 -

COMMITTENTE: CITTÀ DI VENEZIA RESPONSABILE UNICO DEL PROGETTO: dott. Alberto Cesaro

Viale Ancona, 59
30172 Mestre (VE)
tel +39 041 274811

PROGETTISTI

Logit Studio associato ingegneria dei trasporti
COLLABORATORI

H&A Studio di ingegneria
COLLABORATORI

GIOVANE PROFESSIONISTA

[Redacted Name]

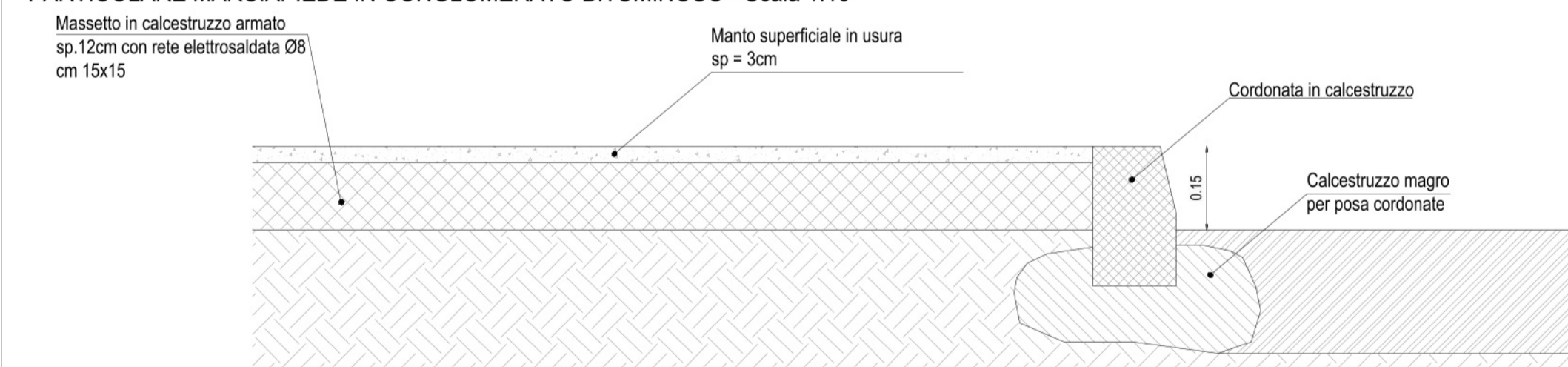
REV	DATA	DESCRIZIONE
00	05.09.2025	

ELABORATO	N.	
INTERVENTO VIA NIGRA	502	
DATA	SCALA	CODICE COMMESSA
05.09.2025	Varie	CVEPS25 533

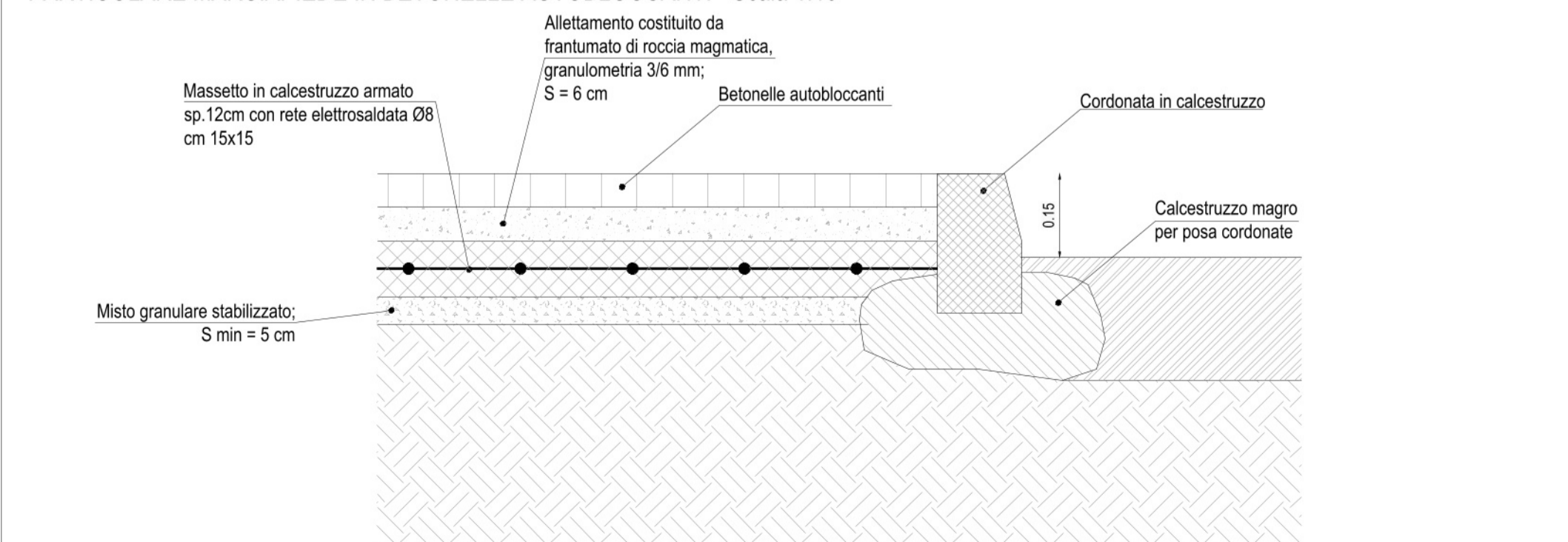
IL PRESENTE DOCUMENTO NON POTRÀ ESSERE COPIATO, RIPRODOTTO O ALTRIMENTI PUBBLICATO, IN TUTTO O IN PARTE, SENZA L'UTILE NON AUTORIZZAZIONE DELLA SOCIETÀ PROGETTISTA. IL PRESENTE DOCUMENTO NON POTRÀ ESSERE COPIATO, RIPRODOTTO O ALTRIMENTI PUBBLICATO, IN TUTTO O IN PARTE, SENZA L'UTILE NON AUTORIZZAZIONE DELLA SOCIETÀ PROGETTISTA.

CODICE ELABORATO
25.533.502.X.EG.PE.00.PRO_MAR1

PARTICOLARE MARCIAPIEDE IN CONGLOMERATO BITUMINOSO - Scala 1:10



PARTICOLARE MARCIAPIEDE IN BETONELLE AUTOBLOCCANTI - Scala 1:10



SEZIONE TIPO - Scala 1:50

