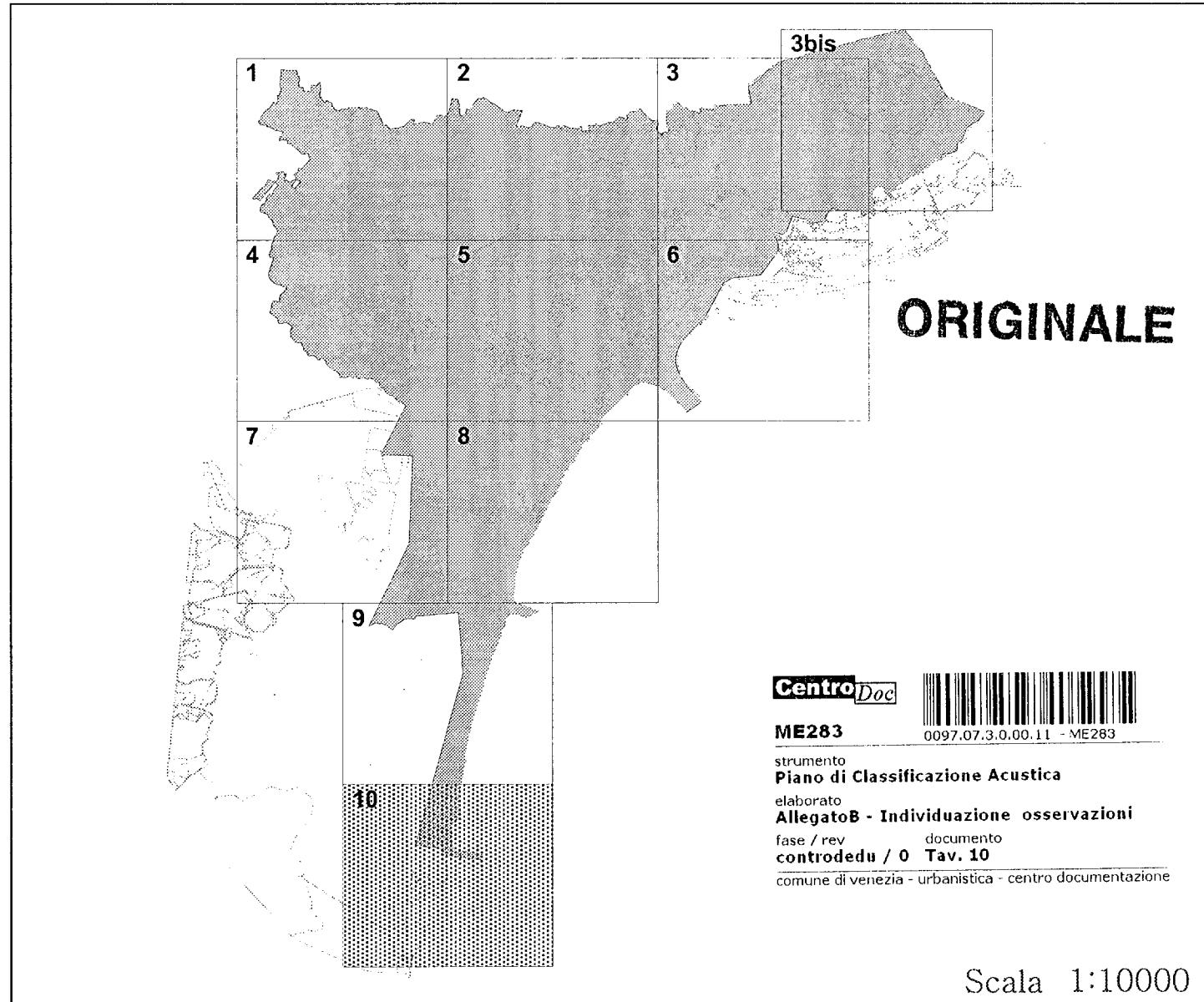


PIANO DI CLASSIFICAZIONE ACUSTICA

Tav. 10 Allegato B
Individuazione ambiti di riferimento delle osservazioni









Coordinamento Progetto	Paolo Barbieri	
Elaborazioni G.I.S.	Stefano Mazzariol Gabriele Antonangeli	Ernesto Caneva
Analisi Territoriali	Michele Amerusso Claudio Barbini Marco Bordin	Barbara Carrera Ennio Furlanetto Giovanni Tedesco



LEGENDA

n.n Ambiti di riferimento delle osservazioni














NOTA: Sono individuati gli ambiti relativi ad osservazioni localizzabili in aree circoscritte, ad esclusione quindi delle osservazioni con contenuto di carattere generale o normativo, oppure riferite ad infrastrutture di trasporto a rete (strade, ferrovie, canali) e relativi affacci o fasce di rispetto.

Classificazione Acustica

-  Classe I
-  Classe II
-  Classe III
-  Classe IV
-  Classe V
-  Classe VI





-  Aeroporto
-  Area per spettacoli all'aperto o parco divertimenti di progetto

Siti Sensibili localizzati in classe I

-  Scuola dell'obbligo esistente
-  Scuola dell'obbligo di progetto
-  Scuola superiore o università esistente
-  Scuola superiore o università di progetto
-  Struttura sanitaria esistente
-  Struttura sanitaria di progetto
-  Attrezzature sportive esistenti
-  Attrezzature sportive di progetto
-  Verde dei forti esistente
-  Verde dei forti di progetto
-  Verde urbano attrezzato di progetto
-  Verde urbano o di quartiere esistente
-  Verde urbano o di quartiere di progetto

Aree Ferroviarie

Individuazione delle Fasce di Rispetto delle Linee Ferroviarie:

-  150 metri
-  250 metri
-  Ambiti e affacci portuali
-  Perimetro centri abitati

