



COMUNE DI VENEZIA
DIREZIONE SVILUPPO DEL TERRITORIO ED EDILIZIA
DIREZIONE MOBILITÀ

DELIMITAZIONE DEL CENTRO ABITATO

Adempimenti ex art. 4 D.L. 30 aprile 1992
n° 285 con oggetto: Nuovo Codice della Strada

Allegato alla Deliberazione G.C. n° del 05/06/2006

Tav. 10

DIPARTIMENTO SALVAGUARDIA DELL'AMBIENTE
E SVILUPPO SOCIO ECONOMICO DEL TERRITORIO
DIREZIONE MOBILITÀ








IL DIRIGENTE MOBILITÀ
Aut. 04/06

Quadro d'unione

1	2	3	4
5	6	7	8
9	10	11	
12	13		

Scala: 1:5 000

Legenda

-  delimitazione centro abitato
-  Strada Statale interna ai Centri Abitati
-  Strada Statale esterna ai Centri Abitati
-  Strada Regionale interna ai Centri Abitati
-  Strada Regionale esterna ai Centri Abitati
-  Strada Provinciale interna ai Centri Abitati
-  Strada Provinciale esterna ai Centri Abitati

26/05/2006



S.S. 14 "Venezia Giulia" Km. 4 + 25 Località Campalto

S.S. 11 "Via Roma Ottone" Km. 4,9,50 Località Marghera