

DELIMITAZIONE DEL CENTRO ABITATO

Adempimenti ex art. 4 D.L. 30 aprile 1992
 n° 285 con oggetto: Nuovo Codice della Strada

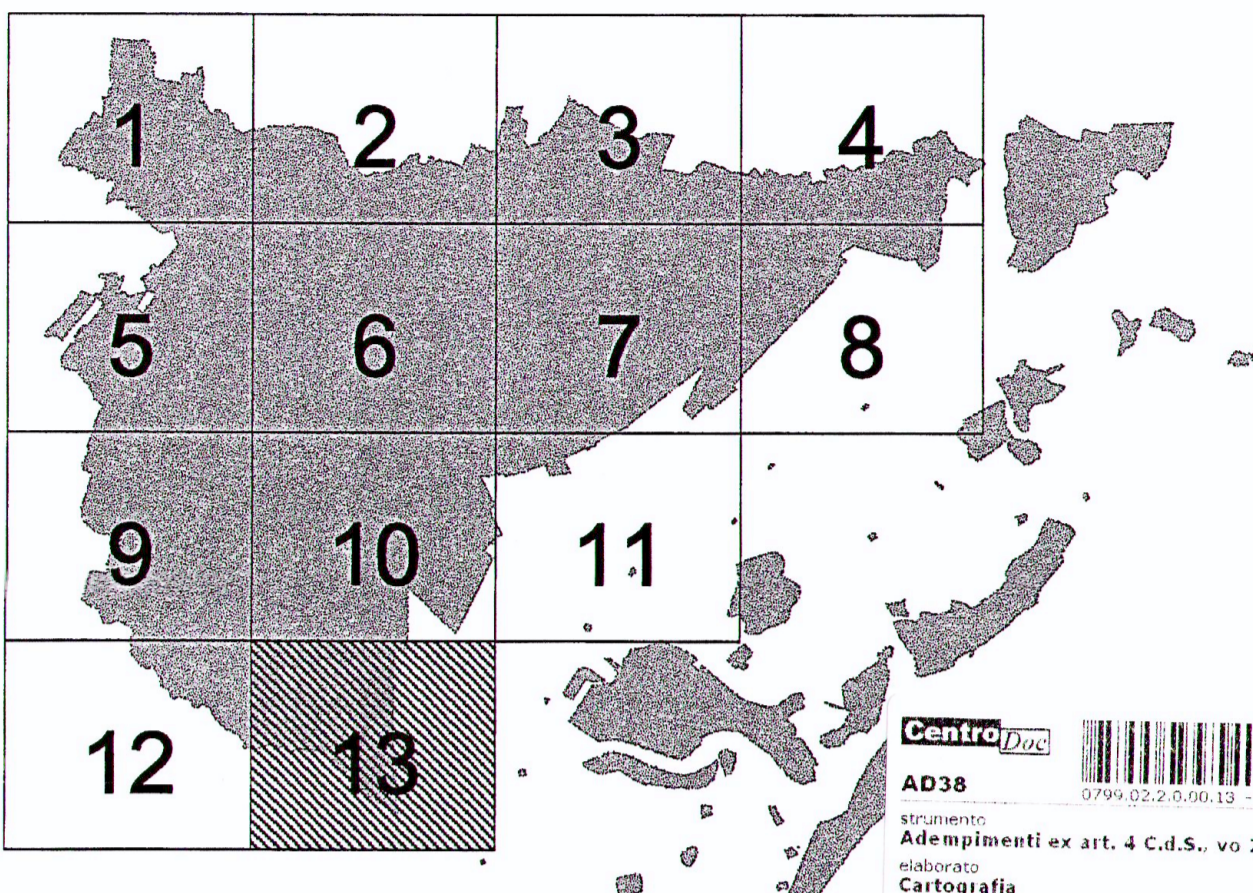
Allegato alla Deliberazione G.C. n° 14 del 11 GEN. 2002

Tav. 13

IL DIRIGENTE RESPONSABILE
 MOBILITÀ TERRAFERMA
 Arch. Aldo Cioffi




Quadro d'unione

1	2	3	4
5	6	7	8
9	10	11	
12	13		



Centro
 AD 38
 Adempimenti ex art. 4 C.d.S., n. 20/4/92 n. 21
 Cartografia
 Data: 30/07/2002
 Approvazione: 0 Tav. 13
 Verifica di merito: 08/08/2002 (Ufficio Mobilità)
 Scala: 1:5000

Legenda

-  delimitazione centro abitato
-  strada statale fuori dal centro abitato
-  strada statale entro il centro abitato
- Km _ + _** chilometriche di inizio/fine centro abitato su strade statali

