




13 1 b 3


 Allegato alla deliberazione G.C. n. - 951 del 24 GIU. 1999

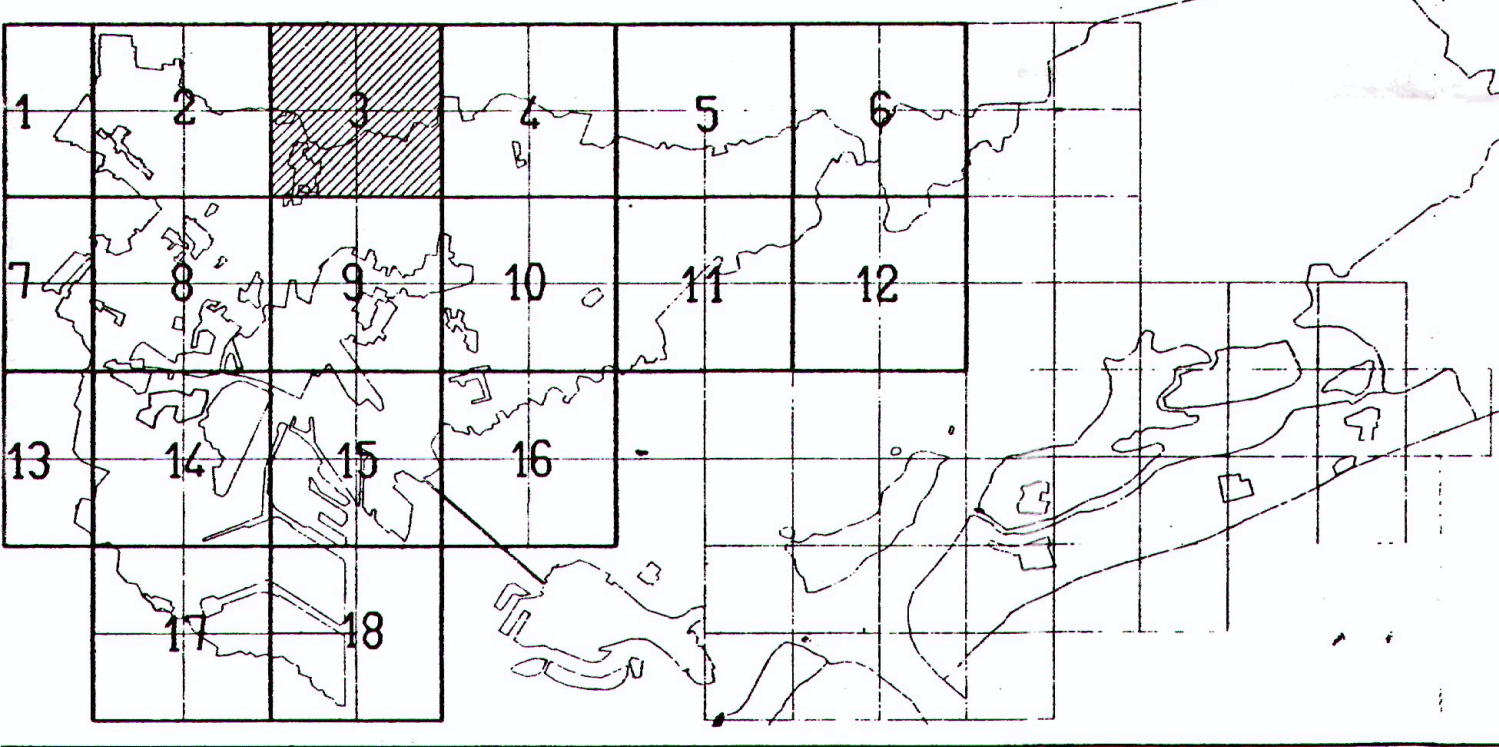
Legenda


 delimitazione centro abitato


 AD37
036 02 2 000 4 4037
 Adempimenti ex art. 4 C.45. D.L. n. 20/4/92
 elaborato: Cartografia
 fase: non approvato / 0 Tav. 13/b-3
Comune di Venezia - Urbanistica - Centro Documentazione

La base cartografica corrisponde alla V.P.R.G. per la Terraferma approvata con Del. G.R.V. n.531/98.

Quadro d'unione Scala 1:5.000



UFFICIO DI PIANO

PROGETTISTI:

- arch. Stefano Petris - coordinatore
- arch. Sandro Baessato
- arch. Oscar Girotto
- arch. G. Battista Rudatis
- arch. Fabio Scasso

COLLABORAZIONE TECNICA:

- Laura Barbato
- Luca Barison
- Alessandra Cattelan
- Giuseppe Fiorinotto
- Ivano Lazzia
- Nicola Rossi
- Franca Siviero Ballini

INDIVIDUAZIONE E CLASSIF. EDIFICI CODIFICATI:

- Anna Maria Zizzi

SISTEMA INFORMATIVO TERRITORIALE

RESPONSABILE: dott. Paolo Barbieri

DIGITALIZ. ED ELABORAZIONE GRAFICA, COMPUTERIZZATA:

- Michele Ameruso
- Daniilo Bisello
- Stefano Mazzariol

AGGIORNAMENTO CARTOGRAFICO:

- Gianni Bonaventura
- Servio Zanetti

PLOTTAGGIO

Laboratorio Cartografico Centro Storico e Isole

IL SINDACO IL SEGRETARIO GENERALE L'ASSESSORE ALL'URBANISTICA

ADOZIONE DELIBERA C.C. n. 5 del 13-14/01/95 ESECUTIVA il 21/02/95

PROTOCOLLO GENERALE n. 145000 del 12/10/94

CONTRODEDUZIONI ALLE OSSERVAZIONI DEL C.C. n. 96 del 03/06/96

APPROVAZIONE DE G.R.V. n. 531 del 23/02/98

