



Allegato alla deliberazione G.C. n. - 951 del 24 GIU. 1999

Legenda

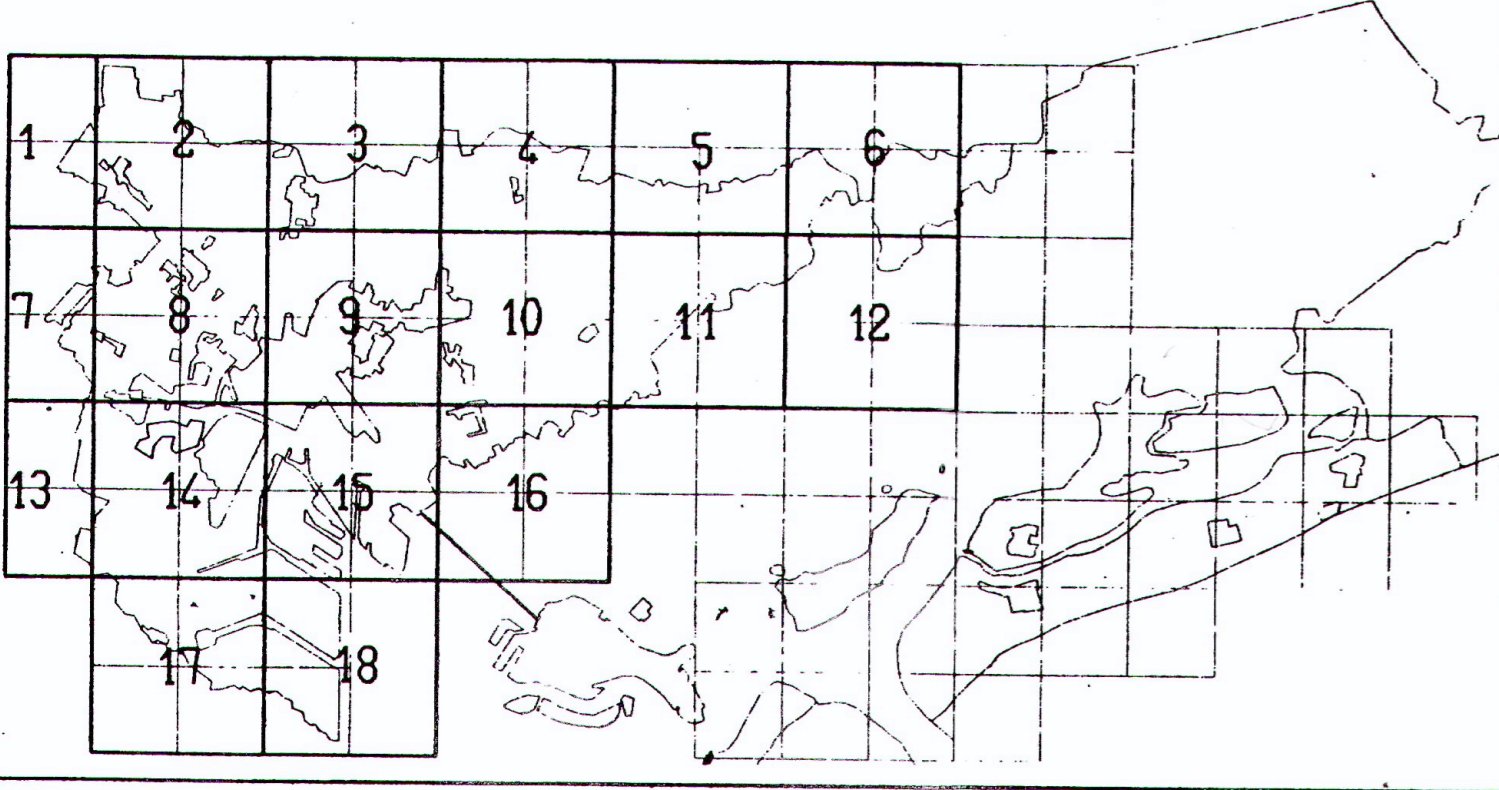
delimitazione centro abitato

Centro Doc

AD37
 approvazione: Adempimenti ex art. 4 C.d.S. D.Lvo 20/4/92
 elaborato: Cartografia
 data / rev: documento
 approvazione / 0 Tav. 13/1/b - 1-18
 Comune di Venezia - Urbanistica - Centro Documentazione

La base cartografica corrisponde alla V.P.R.G. per la Terraferma
 approvata con Del. G.R.V. n.531/98.

Quadro d'Unione Scala 1:5.000



UFFICIO DI PIANO

PROGETTISTI:

arch. Stefano Petris - coordinatore
 arch. Sandro Baessato
 arch. Oscar Girotto
 arch. G. Battista Rudatis
 arch. Fabio Scasso

COLLABORAZIONE TECNICA:

Laura Barbato
 Luca Barison
 Alessandra Cattelan
 Giuseppe Fiorinotto
 Ivano Laezza
 Nicola Rossi
 Franca Siviero Ballini

INDIVIDUAZIONE E CLASSIF.
 EDIFICI CODIFICATI:

Anna Maria Zizzi

SISTEMA INFORMATIVO TERRITORIALE

RESPONSABILE:

dott. Paolo Barbieri

DIGITALIZ. ED ELABORAZIONE
 GRAFICA COMPUTERIZZATA:

Michele Ameruso
 Danilo Bisello
 Stefano Mazzariol

AGGIORNAMENTO CARTOGRAFICO:


Gianni Bonaventura
 Sergio Zanetti

PLOTTAGGIO:

Laboratorio Cartografico Centro Storico e Isole

VE

VERDE URBANO DEI FORTI



VERDE PRIVATO



EDIFICIO CON TIPO DI INTERVENTO CODIFICATO O VINCOLATO

1


RESTAURO

2


RISANAMENTO CONSERVATIVO

3

RISTRUTTURAZIONE CON VINCOLO PARZIALE



VIABILITA' ESISTENTE




VIABILITA' E VIADOTTI DI PROGETTO



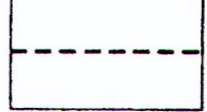
VIABILITA' E PIAZZE DI PROGETTO DA DEFINIRE IN SEDE DI STRUMENTO URBANISTICO ATTUATIVO



VERDE DI ARREDO STRADALE




FASCIA DI RISPETTO STRADALE, CIMITERIALE, DEI DEPURATORI E DELLE 'SERVITU' MILITARI ESISTENTI



FASCIA DI RISPETTO STRADALE, CIMITERIALE DI PROGETTO




IMPIANTO FERROVIARIO



PIANO DI LOTTIZZAZIONE VIGENTE



PIANO PARTICOLAREGGIATO VIGENTE




PIANO EDILIZIA ECONOMICA POPOLARE




PIANO DI RECUPERO




PIANO PER INSEDIAMENTI PRODUTTIVI




ZONA C2RS CON STRUMENTO URBANISTICO ATTUATIVO OBBLIGATORIO



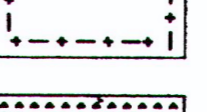
STRUMENTO URBANISTICO ATTUATIVO OBBLIGATORIO



PROGETTO UNITARIO




AMBITO SOTTOPOSTO A PROGETTO DI RIQUALIFICAZIONE AMBIENTALE




RESIDUO BOSCHIVO




AREA DI RIQUALIFICAZIONE AMBIENTALE IN FREGIO AL NAVIGLIO BRENTA




BARENE, UELME, CANNETI E SPECCHI D'ACQUA INTERCLUSI



ZONA DI INTERESSE ARCHEOLOGICO



CAVANE FISSE




CAVANE GALLEGGIANTI



ORREGGI



ZONA INDUSTRIALE



ZONA PER ATTREZZATURE ECONOMICHE VARIE



ZONA DI SERVIZIO ATTREZZATA

(*)



Zone sottoposte alle prescrizioni di cui al comma 6 dell'art. 27 delle N.A.

(**)



Zone sottoposte alle prescrizioni di cui al comma 7 dell'art. 43 delle N.A.

PERIMETRO COMUNALE

LIMITE VARIANTE SU FRONTE LAGUNA

ZONA A - CENTRO STORICO DI MESTRE
 (U.P.R.G. adottata con del. C.C. n.445 del 19/20-12-91)

ZONA A - CENTRI STORICI MINORI DELLA TERRAFERMA
 (U.P.R.G. adottata con del. C.C. n.176 del 19-09-94)

ZONA SIGNIFICATIVA DELLA CITTA' GIARDINO DI MARGHERA
 (U.P.R.G. adottata con del. C.C. n.175 del 19/20-09-94)

ZONA B1

ZONA B2

ZONA B2.1

ZONA B3

ZONA B4

ZONA B DI RISTRUTTURAZIONE URBANISTICA

ZONA C1.1

ZONA C1.2 (*)

ZONA C1.3

ZONA C1.4

ZONA C2

IMPIANTI PRODUTTIVI COMPATIBILI INTERCLUSI IN AREA URBANA

ZONA PER STRUTTURE RICETTIVE ALL'APERTO

ZONA E2

ZONA E3

ZONA E DI CINTURA URBANA

ZONA E DI PREGIO AMBIENTALE

ZONA E4 (**)

ZONA F - IMPIANTI SPECIALI

ESISTENTE DI PROGETTO

1 CIMITERO

2 IMPIANTO MILITARE

3 CARCERE

4 OSPEDALE

5 AEROPORTO CIVILE

6 DEPURATORE O IMPIANTO DI SOLLEVAMENTO

7 IMPIANTO IDRICO O SIMILE

8 IMPIANTO TECNOLOGICO

9 ATTREZZATURE DI GESTIONE DEGLI IMPIANTI TECNOLOGICI

10 AUTOSTELLO

11 SERVIZI DI PUBBLICA SICUREZZA

12 TERMINAL STRADALE

ZONA PER ATTREZZATURE, SPAZI PUBBLICI E DI USO PUBBLICO DI QUARTIERE

ESISTENTE DI PROGETTO

I ISTRUZIONE DELL'OBBLIGO

A ATTREZZATURE DI INTERESSE COMUNE

P PARCHEGGIO

PM PARCHEGGIO MULTIPIANO

V PARCO, GIOCO, SPORT

ZONA PER ATTREZZATURE PUBBLICHE E PRIVATE

ZONA PER ATTREZZATURE A SCALA URBANA E TERRITORIALE

ESISTENTE DI PROGETTO

Is ISTRUZIONE SUPERIORE

S SPORT, SPETTACOLO

Uu VERDE URBANO

UuA VERDE URBANO ATTREZZATO