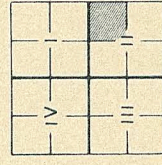


Carta Idrografica della Laguna di Venezia  
**CANALE CAMPANA**

Sez. 94


CARTA D'ITALIA



F. 51 II SO SEZ. II NE

Elisoida internazionale orientata a Roma M. Mario

Longitudine di Roma M. Mario da Greenwich nel sistema italiano 1940: 12°27'08".40




Altimetria espressa in metri e riferita al livello medio del mare (Mareografo di Genova periodo 1937-1946)

Concessione I.G.M. alla diffusione N° 125 del 12-5-1970

RIPRODUZIONE VIETATA

SCALA 1:5000



Ministero dei Lavori Pubblici  
**UFFICIO IDROGRAFICO**  
MAGISTRATO ALLE ACQUE

Direttore dott. ing. L. Dorigo

RILIEVO AEROFOTOGRAFOMETRICO Maggio 1968  
Ufficio Tecnico L. CARFA s.a.s. PARMA

RILIEVO TOPOBATOMETRICO

Capo Sezione dott. ing. O. Sbravaglia  
Rilevatori: geom. E. Lionello  
geom. M. Citton  
geom. O. Vario  
A. D'Este