



PIANO REGOLATORE GENERALE
VARIANTE GENERALE PER LA TERRAFERMA

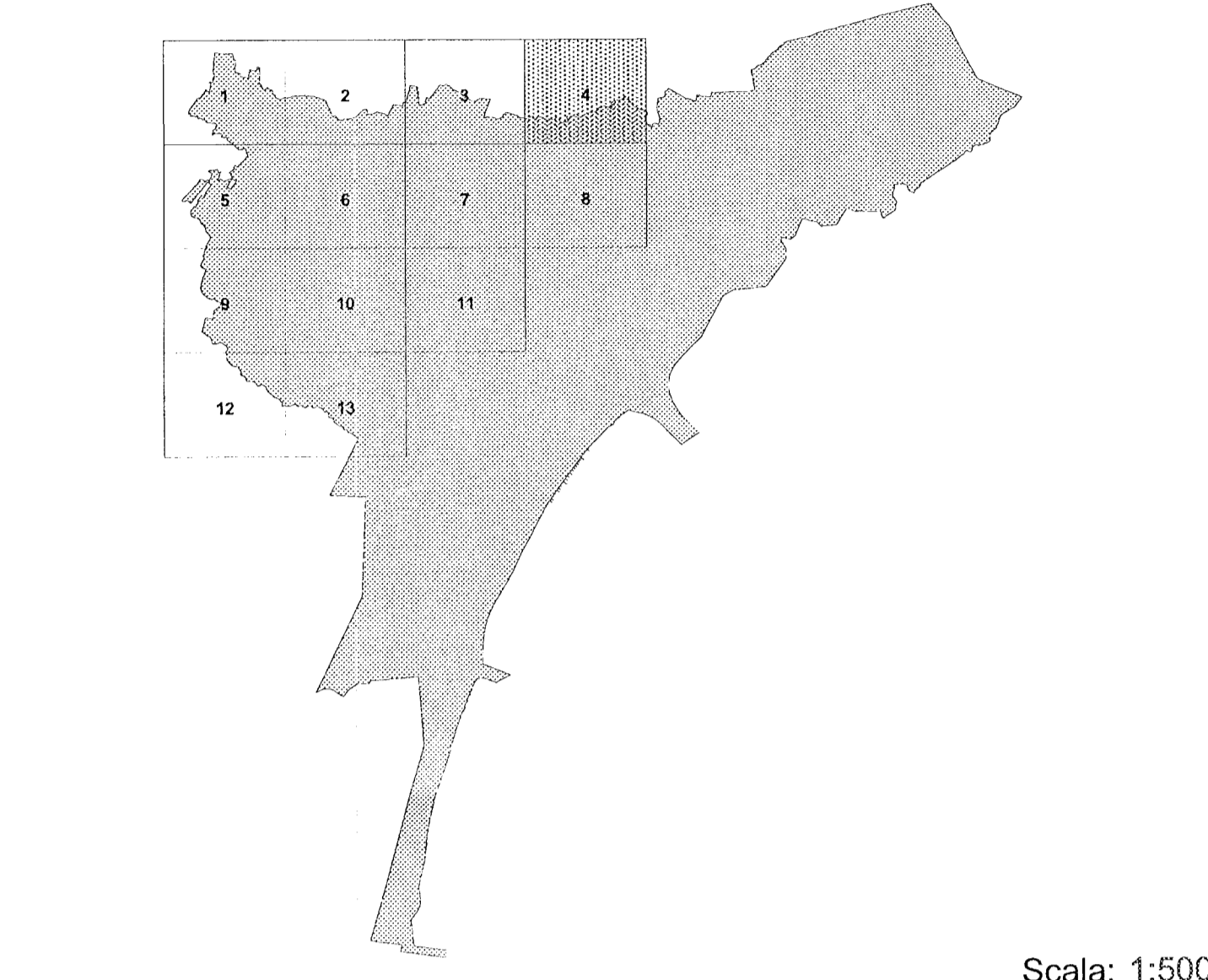
Individuazione vincoli ai sensi della L.R. 27/1993



 ME170

13 1 c 4

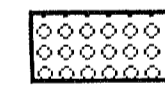

ORIGINALE



Progetto e coordinamento generale:
 arch. Oscar Giroto
 arch. G. Battista Rudatis

- Collaborazione tecnica:**
- per la compilazione delle schede istruttorie tipo di classificazione e istruzione delle osservazioni e relativa gestione informatica:
 Danilo Bisello
 Anastasia Koulou
 - per la compilazione delle schede istruttorie e la georeferenziazione degli ambiti interessati dalle osservazioni:
 Michele Ameruso
 Lauretta Barbato
 Luca Barison
 Alessandra Castellan
 Ivano Laggia
 Anastasia Koulou
 Nicola Rossi
 Franca Siviero Ballini
 - per la compilazione dei criteri di valutazione e la stesura degli elaborati allegati al provvedimento:
 Lauretta Barbato
 Alessandra Castellan
 Ivano Laggia
 Franca Siviero Ballini
 - per le elaborazioni sulla cartografia automatizzata:
 Stefano Mazzariol
- Coordinamento informatizzazione e verifica dei dimensionamenti:**
 dott. Paolo Barbieri




LEGENDA


 Fascie di rispetto degli elettrodotti (differenziate in base alla portata della linea)
 Fonte: Provincia di Venezia

Adozione:
 Delibera del C.C. n. 16 del 25/01/1999 Esecutiva II
 Protocollo Generale n. del

Controdeduzioni alle Osservazioni:
 Delibera del C.C. n. del Esecutiva II
 Protocollo Generale n. del

Approvazione:
 Delibera G.R.V. n. del
 BUR n. del

Il Sindaco 
 Il Segretario Generale 
 Il Presidente del C.C. 
 Il Dirigente Responsabile

