


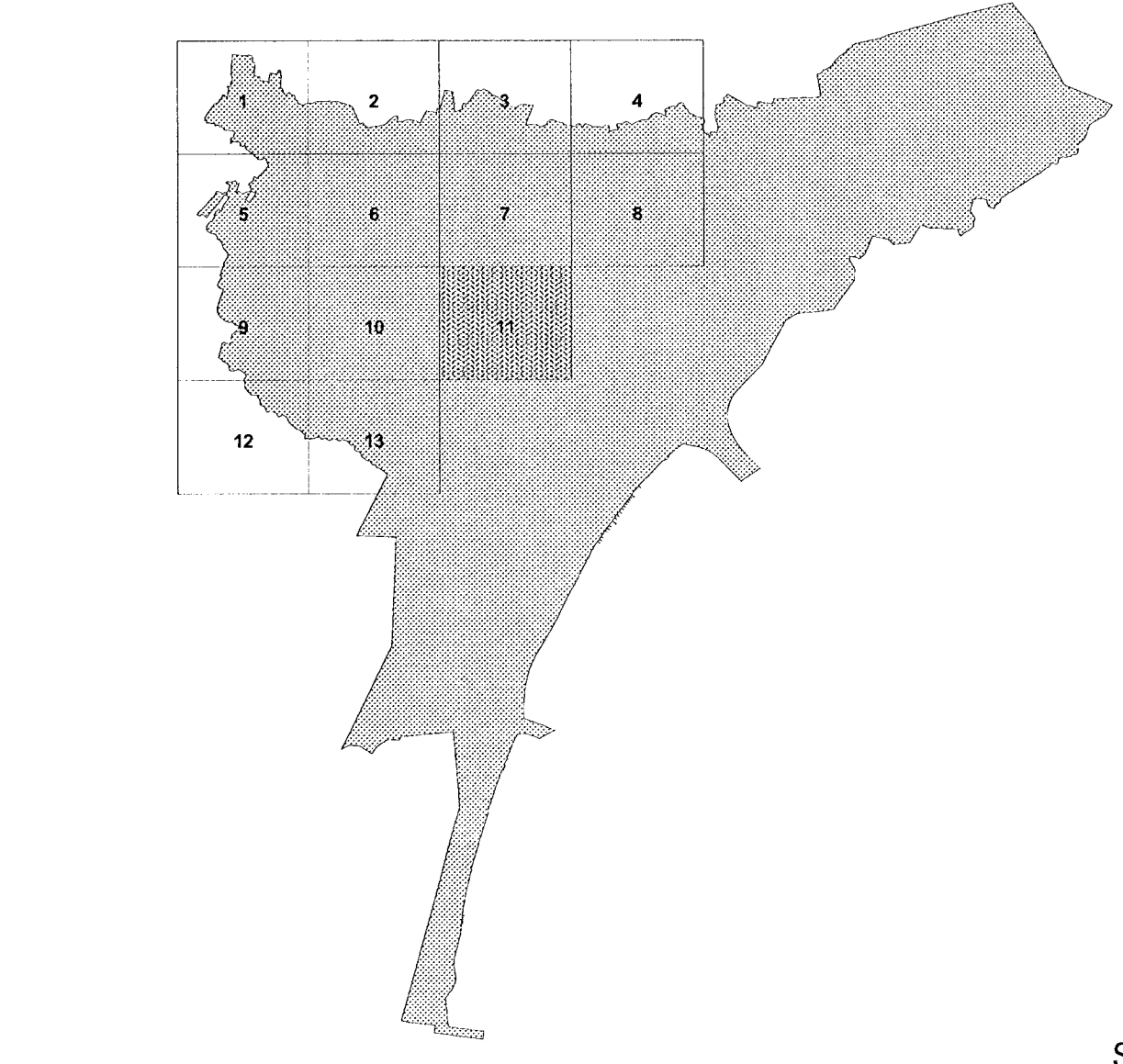
PIANO REGOLATORE GENERALE
VARIANTE GENERALE PER LA TERRAFERMA

Individuazione vincoli ai sensi della L.R. 27/1993


ME170
 Variante V.P.R.G. per la Terrafirma
 13.1.c
 Adozione / 0 13.11.11
 Comune di Mestre - Provincia di Venezia

13 1 c 11

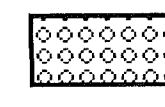
ORIGINALE



Scala: 1:5000

- Progetto e coordinamento generale:**
 arch. Oscar Girotto
 arch. G. Battista Rudatis
- Collaborazione tecnica:**
- per la compilazione delle schede istruttorie tipo di classificazione e istruzione delle osservazioni e relativa gestione informatica:
 Danilo Bisello
 Anastasia Koulou
 - per la compilazione delle schede istruttorie e la georeferenziazione degli ambiti interessati dalle osservazioni:
 Michele Ameruso
 Lauretta Barbato
 Luca Barison
 Alessandra Cattelan
 Ivano Laggia
 Anastasia Koulou
 Nicola Rossi
 Franca Siviero Ballini
 - per la compilazione dei criteri di valutazione e la stesura degli elaborati allegati al provvedimento:
 Lauretta Barbato
 Alessandra Cattelan
 Ivano Laggia
 Franca Siviero Ballini
 - per le elaborazioni sulla cartografia automatizzata:
 Stefano Mazzariol
- Coordinamento informatizzazione e verifica dei dimensionamenti:**
 dott. Paolo Barbieri





LEGENDA

 Fascio di rispetto degli elettrodotti (differenziato in base alla portata della linea)
 Fonte: Provincia di Venezia

Adozione:
 Delibera del C.C. n. 16 del 25/01/1999 Esecutiva II
 Protocollo Generale n. del

Controdeduzioni alle Osservazioni:
 Delibera del C.C. n. del Esecutiva II
 Protocollo Generale n. del

Approvazione:
 Delibera G.R.V. n. del
 BUR n. del

Il Sindaco 
 Il Segretario Generale 
 L'Assessore all'Urbanistica 
 Il Presidente del C.C. 
 Il Dirigente Responsabile

