



PIANO REGOLATORE GENERALE
VARIANTE GENERALE PER LA TERRAFERMA

Individuazione vincoli ai sensi della L.R. 27/1993

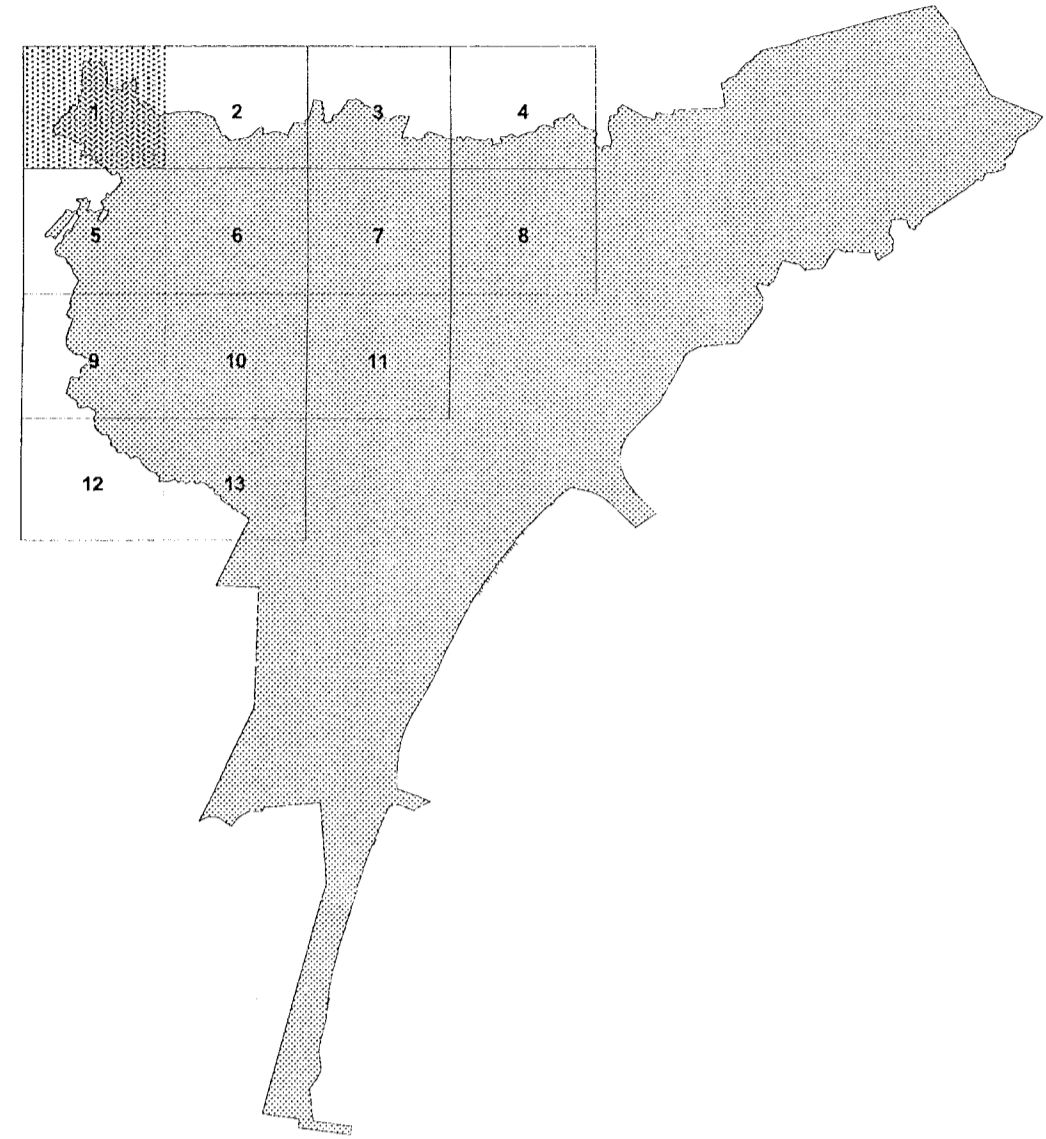
ME170
V.PRG per la Terrafirma
13.1.c
13.1.c
13.1.c



131 c 1



ORIGINALE



Scala: 1:5000

Progetto e coordinamento generale:

arch. Oscar Girotto
arch. G. Battista Rudats

Collaborazione tecnica:

-per la compilazione delle schede istruttorie tipo di classificazione o istruzione delle osservazioni e relativa gestione informatica:

Daniilo Biaseilo
Anastasia Koulou

-per la compilazione delle schede istruttorie e la georeferenziazione degli ambiti interessati dalle osservazioni:

Michele Ameruso
Lauretta Barbato
Luca Barison
Alessandra Cattelan
Ivano Laggia
Anastasia Koulou
Nicola Rossi
Franca Siviero Ballini

-per la compilazione dei criteri di valutazione e la stesura degli elaborati allegati al provvedimento:

Lauretta Barbato
Alessandra Cattelan
Ivano Laggia
Franca Siviero Ballini


-per le elaborazioni sulla cartografia automatizzata:

Stefano Mazzariol

Coordinamento informatizzazione e verifica dei dimensionamenti:

dott. Paolo Barbieri

LEGENDA

 Fascie di rispetto degli elettrodotti (differenziate in base alla portata della linea)
Fonte: Provincia di Venezia

Adozione:
Delibera del C.C. n. 16 del 25/01/1999 Esecutiva II
Protocollo Generale n. del

Controdeduzioni alle Osservazioni:
Delibera del C.C. n. del Esecutiva II
Protocollo Generale n. del

Approvazione:
Delibera G.R.V. n. del
BUR n. del

