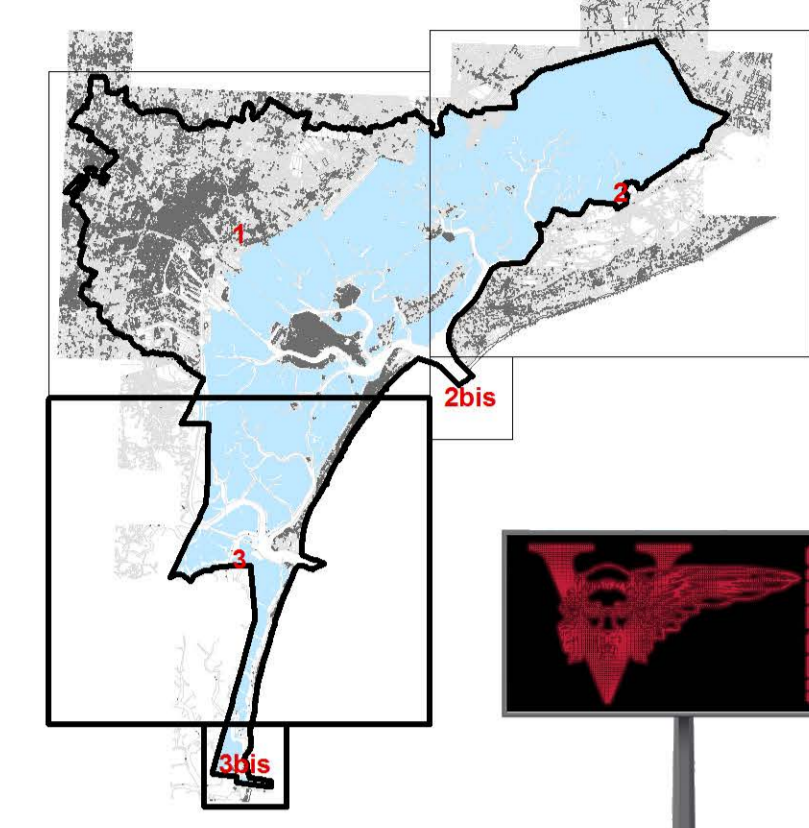


Regolamento Generale degli Impianti Pubblicitari













VINCOLI

Tavola	Foglio	Scala
3	3	1:20.000



SINDACO
 Luigi Brugnaro
ASSESSORE
 Michele Zurl
DIREZIONE FINANZIARIA
 Direttore: Paolo De Rubeis
Coordinamento:
 Isabella Bognolo - Direzione finanziaria
 Marco Bortol - Direzione Sviluppo ed utilizzo del territorio
Gruppo di lavoro:
 Gabriele Antonaroli
 Isabella Bognolo
 Marco Bortol
 Dario Codato
 Marco De Giorgi
 Stefano Giancola
 Giulia Sigliani
 Roberto Zanardello

(Approvato con Deliberazione del Consiglio Comunale n. del, divenuta esecutiva il

- Legenda**
-  Confini comunali
 -  Ambiti territoriali di importanza paesaggistica (fonte Piano Assetto del Territorio - PAT)
 -  Contesti figurativi (fonte Piano Assetto del Territorio - PAT)
 -  Conterminazione lagunare
 -  Variante n. 1 al PI - Coni Visuali
- Vincolo Paesaggistico**
-  D.Lgs. 42/2004 art.157 - PALAV art.34 (Riserve Archeologiche di int. regionale di Altino e le Mure)
 -  D.Lgs. 42/2004 art. 157 (Beni paesaggistici) Fascia margine fiume Brenta
 -  D.Lgs. 42/2004 art.157 (Beni paesaggistici - Notifiche legislazione precedente)
 -  D.Lgs. 42/2004 art.157 (Beni Paesaggistici - Notevole interesse pubblico)
 -  D.Lgs. 42/2004 art. 142 (Beni paesaggistici - 150 mt rispetto fiumi)
 -  D.Lgs. 42/2004 art. 142 (Beni paesaggistici - 300 m dalla linea di battaglia)
 -  D.Lgs. 42/2004, art. 142, comma 1, lettera a

