






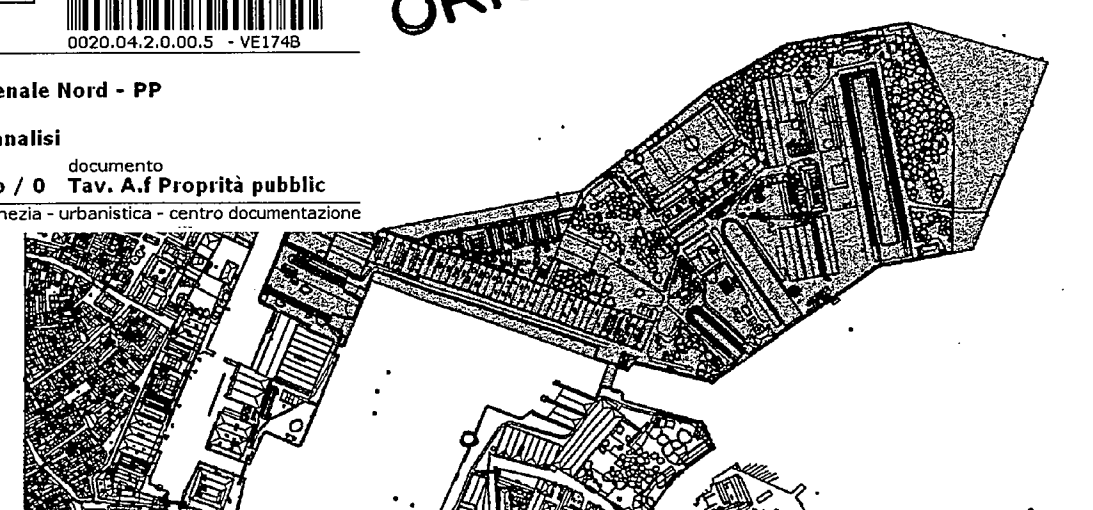
- LEGENDA**
- Perimetro Piano Particolareggiato
 - [Pattern: Dotted] Demanio pubblico dello stato ramo difesa marina
 - [Pattern: Grid] Demanio pubblico dello stato ramo finanza
 - [Pattern: Horizontal Lines] Demanio pubblico dello stato ramo difesa marina/infrastrutture e trasporti

Direzione Centrale Sviluppo del Territorio e Mobilità
Planificazione di Area
PIANO PARTICOLAREGGIATO ARSENALE NORD

Tav. A.f Proprietà Pubbliche Scala 1:1.000

CentraPlus  **ORIGINALE**  

VE174B
 Comune: A.S.P. Arsenale Nord - PP
 Edizione: Tavolo di analisi
 Stato: approvato / 0 - Tav. A.f Proprietà pubbliche
 Contenzioso: urbanistico - urbanistico - servizi amministrativi



IL RESPONSABILE DEL PROCEDIMENTO: *Giorgio De Vito*
PROGETTISTI: Arch. Paolo Borzato, Arch. Paolo Ottolenghi, Arch. Piero Serego, Arch. Fabio Vio, Arch. Luca Zampieri

INFORMATIZZAZIONE ED EDITING GRAFICO: S.T. VENEZIA, Marco Ballea, Enrico Fattoruso, Giovanni Tolosani

COLLABORATORI INDAGINE DENDROLOGICA: Arch. Gianni Serego, M. Elena Giovanna Covatta

RILIEVO FOTOGRAFICO: M. Enrico Claudio Mason

IL SEGRETARIO GENERALE *Antonio...* **IL PRESIDENTE DEL C.C.** *Antonio...*

IL DIRETTORE CENTRALE *Antonio...* **L'ASSESSORE** *Antonio...*

Allegato alla delibera di adozione della Giunta Comunale n. 143 del 27/02/02 - Esecutiva
 Allegato all'Accordo di Programma della Giunta Comunale n. 143 del 27/02/02 - Esecutiva
 Decreto Regionale di approvazione dell'Accordo di Programma n. del 14.4.2003