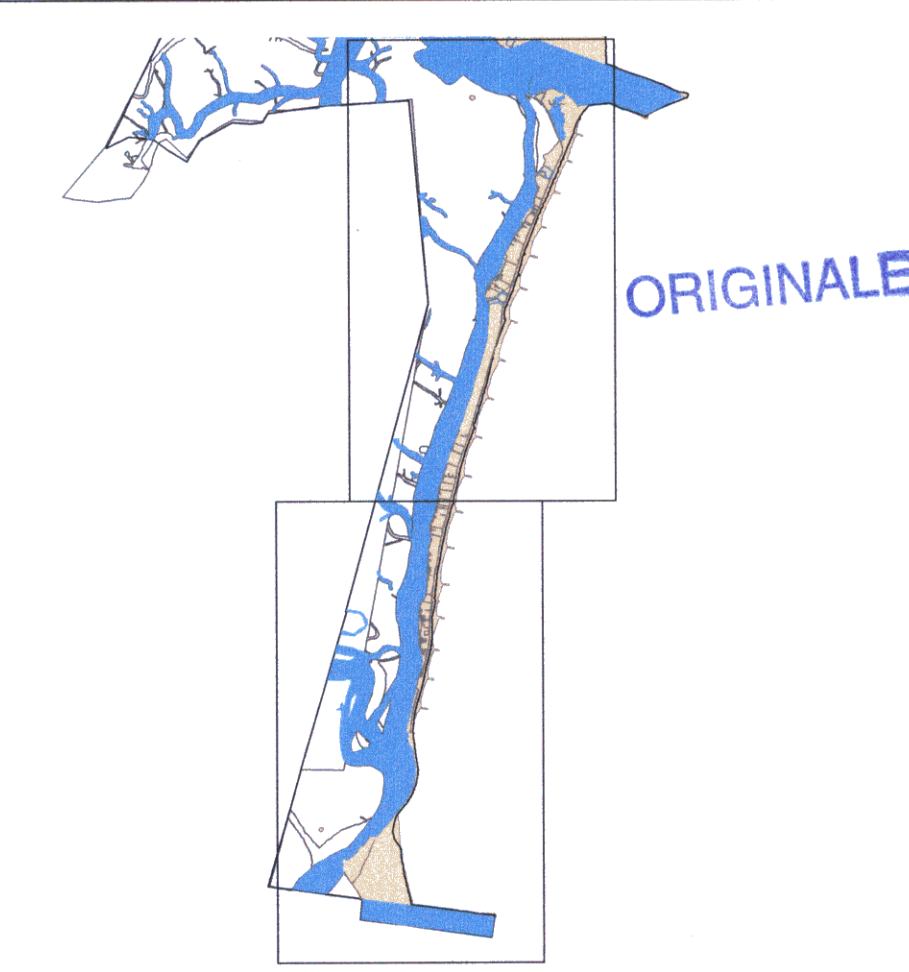


PIANO PARTICOLAREGGIATO DELL'ARENILE DELL'ISOLA DI PELLESTRINA
 VARIANTE PARZIALE ALLA V.P.R.G. - Ai sensi dell'art. 47, comma 3° - della L.R. 33/2002

Tavola **A9** Dinamiche geomorfologiche dell'arenile



ORIGINALE

RESPONSABILE PROCEDIMENTO
 Giorgio Pilla

PROGETTISTI
 Giorgio Pilla
 con
 Gabriele Antonangeli
 Marco Bordin
 Pier Paolo Bullo
 Francesco Vianello

COLLABORATORI
 Giovanna Cavinato
 Roberto Crosara
 Gianni Sinigo
 Giovanni Tedesco
 M. Cristina Vescovo

CONSULENZA AMBIENTALE
 Dir. Ambiente e Sicurezza Territorio
 Osservatorio Naturalistico della Laguna
 Gustavo De Filippo
 Marco Favaro

COLLABORATORI ESTERNI
 Monica Caselli
 Manuel Medoro

Scala 1:7.500 Novembre 2009


IL SEGRETARIO GENERALE IL PRESIDENTE DEL C. C.
 IL DIRETTORE DI SETTORE L'ASSESSORE ALL'URBANISTICA

Allegato alla Delibera di Adozione del C.C. n° 36 del 3 FEB. 2010 Esecutiva II
 Allegato alla Delibera di Approvazione del C.C. n° del Esecutiva II

LEGENDA


 Perimetro di piano particolareggiato

Dinamiche geomorfologiche dell'arenile


-  linea di costa 2006
-  linea di costa 2004
-  linea di costa 1999
-  Accumulo di materiale inerte per trasporto eolico
-  Accumulo di materiale organico per trasporto marino
-  Accumulo di materiale inerte per trasporto marino
-  Correnti erosive
-  Correnti erosive


Ambienti


-  Pinnelli
-  Cantiere Mose



VE299
 Piano Particolareggiato Arenile Pellestrina -
 Variante Cartografica
 Edizione / 0 Tav. A9 Dinamiche geomorf.

Sistema delle relazioni ecologiche del litorale di Pellestrina



 **AREE NUCLEO**
 Rete Natura 2000

 **AREE NUCLEO**
 SIC/ZPS IT3250023 Lidi di Venezia: biotipi litoranei

 **STEPPING STONES**
 Aree importanti per il rifugio e la mobilità delle specie

