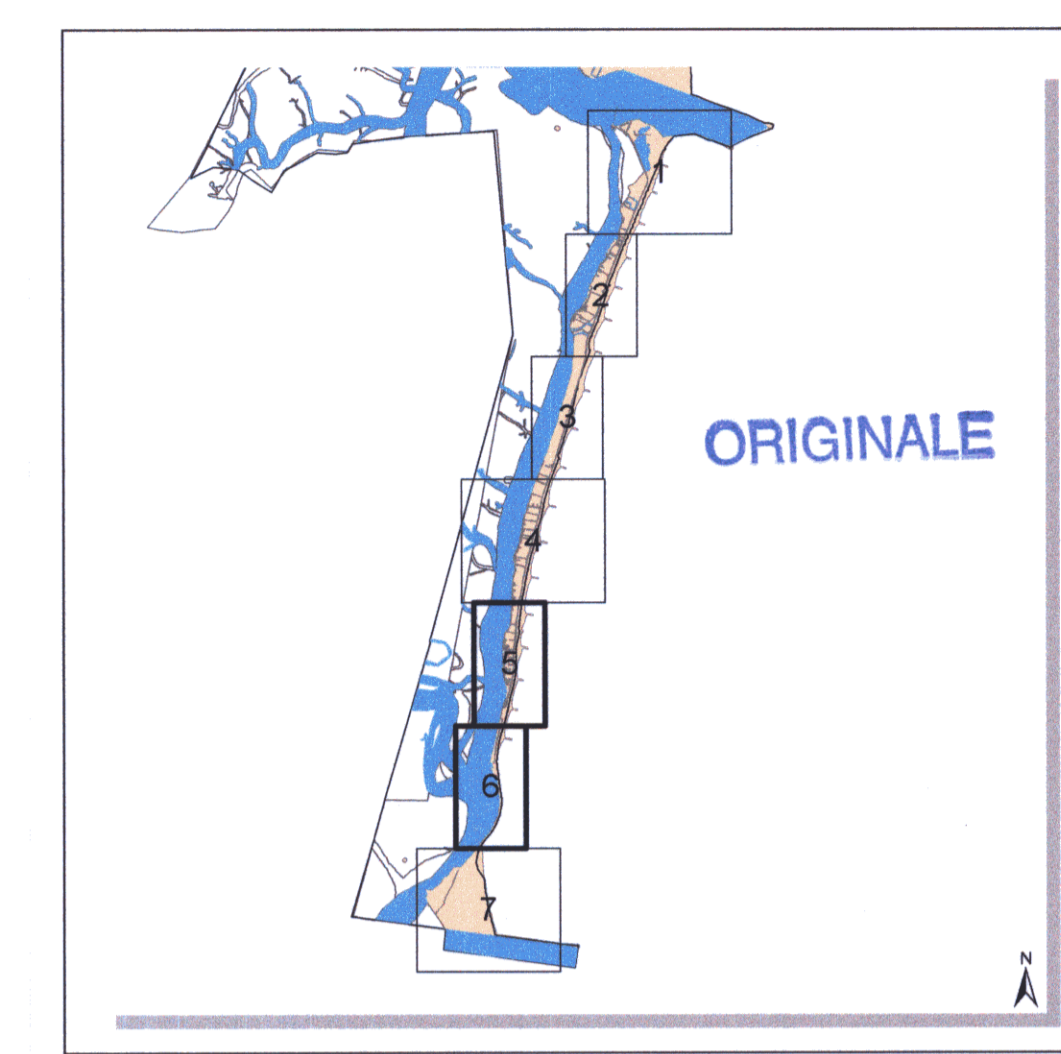


**PIANO PARTICOLAREGGIATO DELL'ARENILE
 DELL'ISOLA DI PELLESTRINA**
 VARIANTE PARZIALE ALLA V.P.R.G. - Ai sensi dell'art. 47, comma 3° - della L.R. 33/2002

Tavola **A2** 5-6 **Planimetria catastale**






ORIGINALE

RESPONSABILE PROCEDIMENTO
 Giorgio Pilla
PROGETTISTI
 Giorgio Pilla
 con
 Gabriele Antonangeli
 Marco Bordin
 Pier Paolo Bullo
 Francesco Vianello
COLLABORATORI
 Giovanna Cavinato
 Roberto Crosara
 Gianni Smergo
 Giovanni Tedesco
 M. Cristina Viscoo
CONSULENZA AMBIENTALE
 Dr. Ambiente e Sicurezza Territorio
 Osservatorio Naturalistico della Laguna
 Gustavo De Filippo
 Marco Favaro
COLLABORATORI ESTERNI
 Monica Caselli
 Emanuele Medoro

Scala 1:2.000 Novembre 2009

IL SEGRETARIO GENERALE	IL PRESIDENTE DEL C. C.
IL DIRETTORE DI SETTORE	L'ASSESSORE ALL'URBANISTICA
Allegato alla Delibera di Adozione del C. C. n° 36 del 3 FEB. 2010 Allegato alla Delibera di Approvazione del C. C. n° del 3 FEB. 2010	Esecutiva II Esecutiva II

LEGENDA

-  Demarcante demanio marittimo
-  Fabbricato
-  Particella catastale

Centro
 VEZ09
 Piano Particolareggiato Arenile Pellestrina -
 Cartografia
 addizione / 0 Tav. A2-5/6 Planimetria ca

