









LEGENDA

-  AREA DEL PIANO PARTICOLAREGGIATO DELLA MARITTIMA
-  PRINCIPALI COLLEGAMENTI FERROVIARI-STRADALI ESISTENTI
-  PRINCIPALI COLLEGAMENTI MARITTIMI ESISTENTI
-  PRINCIPALI COLLEGAMENTI MARITTIMI DI PROGETTO
-  TERMINALS
-  STAZIONE R.F.I.



Direzione Centrale Sviluppo del Territorio e Mobilità
 Autorità Portuale - Azienda Servizi Mobilità

PIANO PARTICOLAREGGIATO 2 MARITTIMA

Tav. A1 : Inquadramento Territoriale Scala 1:25000

RESPONSABILE DEL PROCEDIMENTO : dott. urb. Giorgio De Vettor
 PROGETTISTI : COORDINATORE Arch. Ambra Dina
 Arch. Fabio Vio
 Arch. Viviana Castaldello
 COLLABORATORE : Geom. Gian Maria Incerli
 REDAZIONE ELABORATI DI PROGETTO ISP S.R.L. : DIRETTORE Arch. Mario Spinelli
 Arch. Andrea Favaro
 Arch. Alberto Miotto
 Arch. Andrea Pietrucci
 CONSULENZA VIABILISTICA : Arch. Aldo Ciocia

COMUNE DI VENEZIA
 DIREZIONE DEGLI ARCHIVISTI E DEI PIANTONARI
 SEZIONE A ARCHITETTO
 AMBRA DINA
 N° 2599

CentroDdc
 VE212
 Strumento
 Accordo di programma per la realizzazione del
 elaborato
 P.P.2 MARITTIMA: TAVOLE DI ANALISI
 fase / rev.
 adozione / 0 TAV. A1 INQUADRAMENTO TE
 comune di venezia - urbanistica - centro documentazione

ORIGINALE

IL SEGRETARIO GENERALE IL PRESIDENTE DEL C.C.
 IL DIRETTORE CENTRALE L'ASSESSORE

Allegato alla Delibera di C.C. di approvazione della proposta di Accordo di Programma n. 17 del 2/3/04
 Allegato alla Delibera di C.C. di ratifica dell' Accordo di Programma n. del pubblicato sul B.U.R. del
 Decreto del Presidente della Giunta Regionale n. del di approvazione dell'Accordo di Programma pubblicato sul B.U.R. n. del