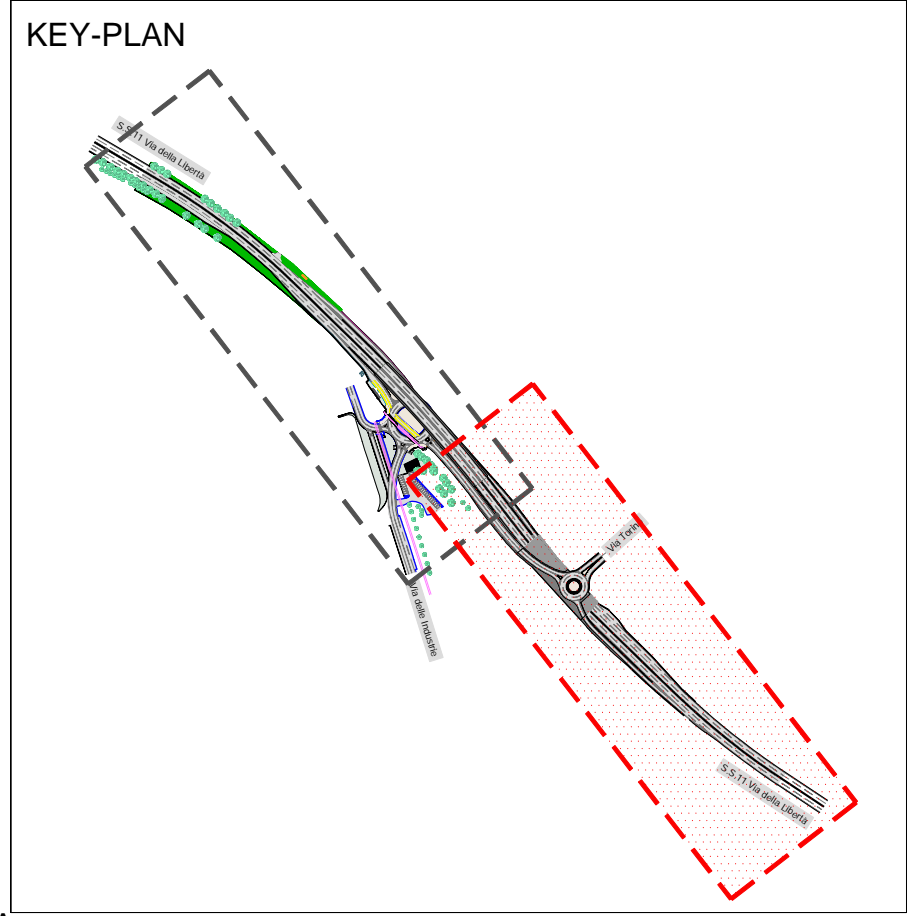
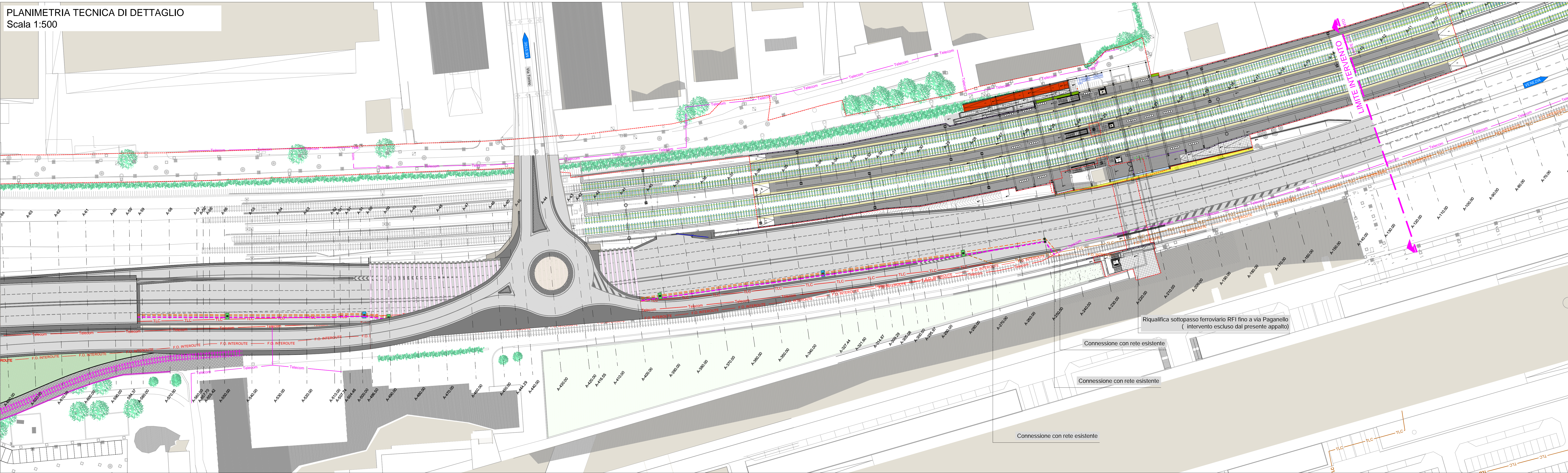
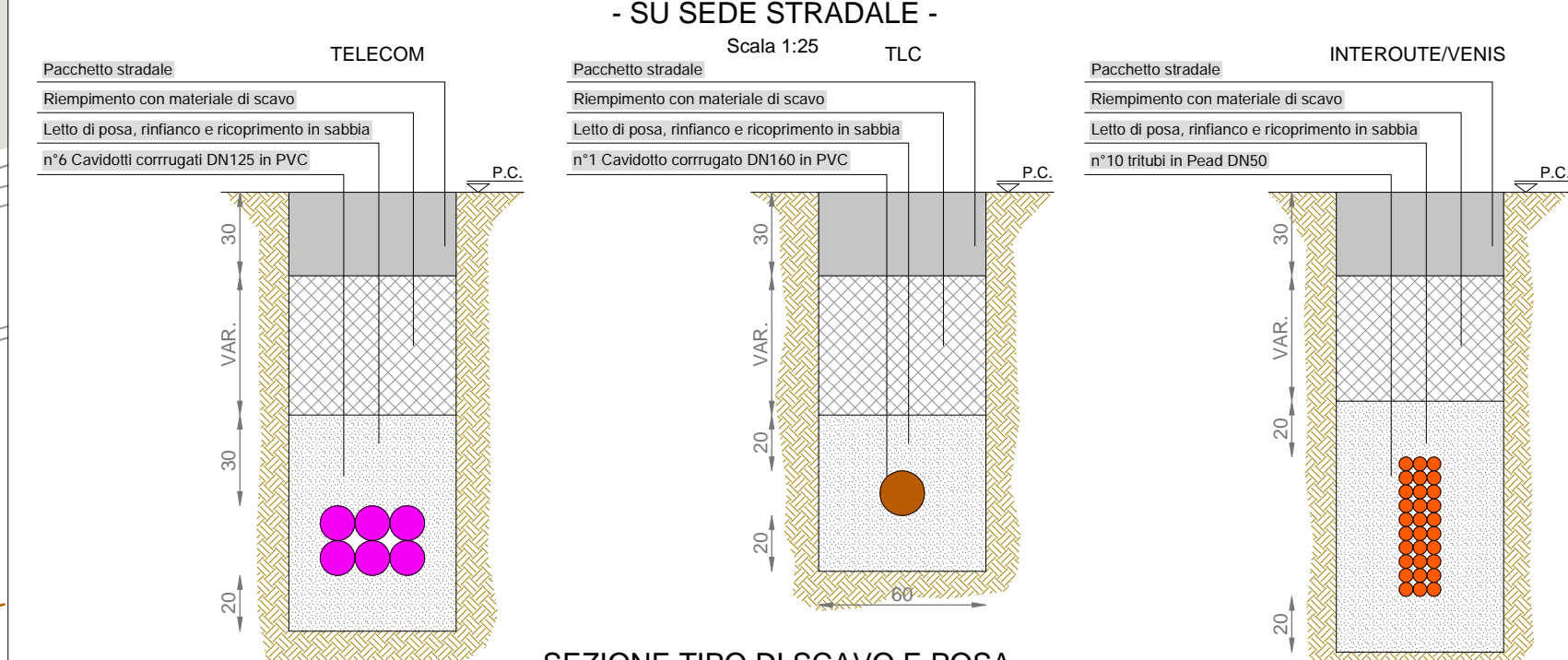


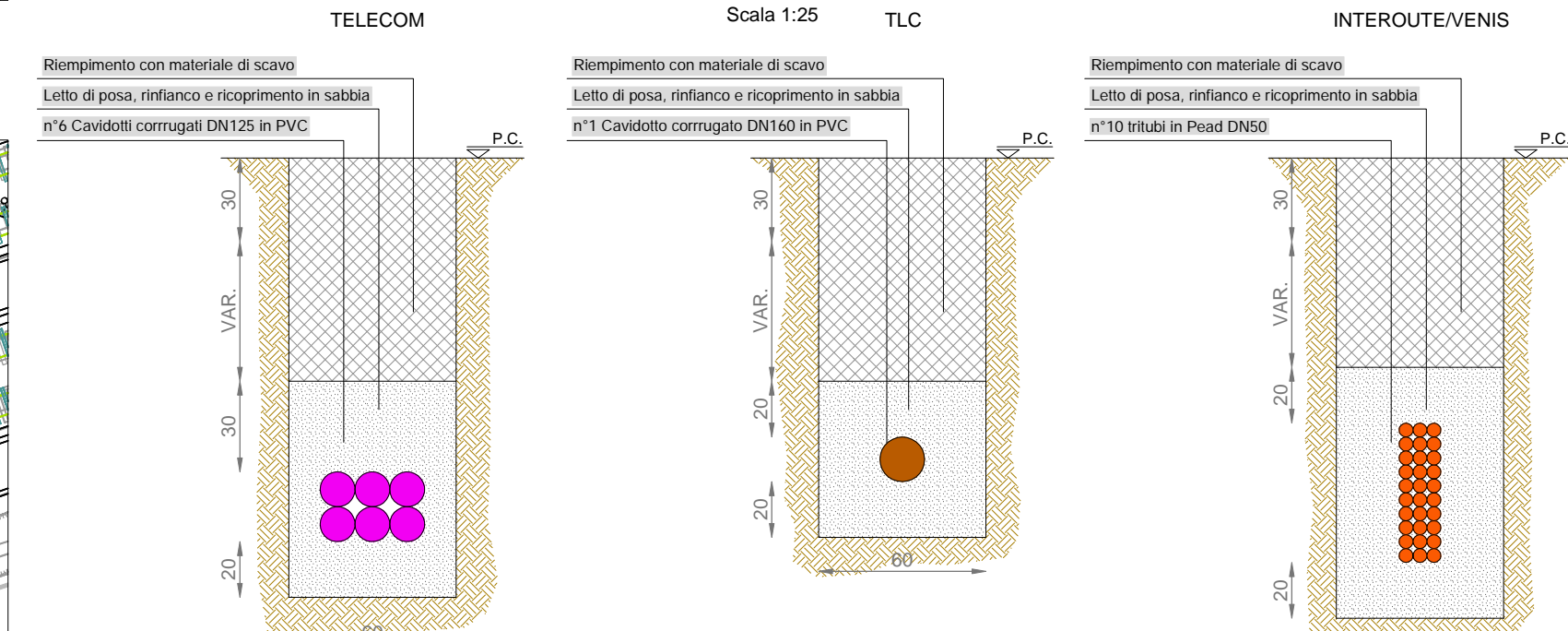
PLANIMETRIA TECNICA DI DETTAGLIO  
Scala 1:500



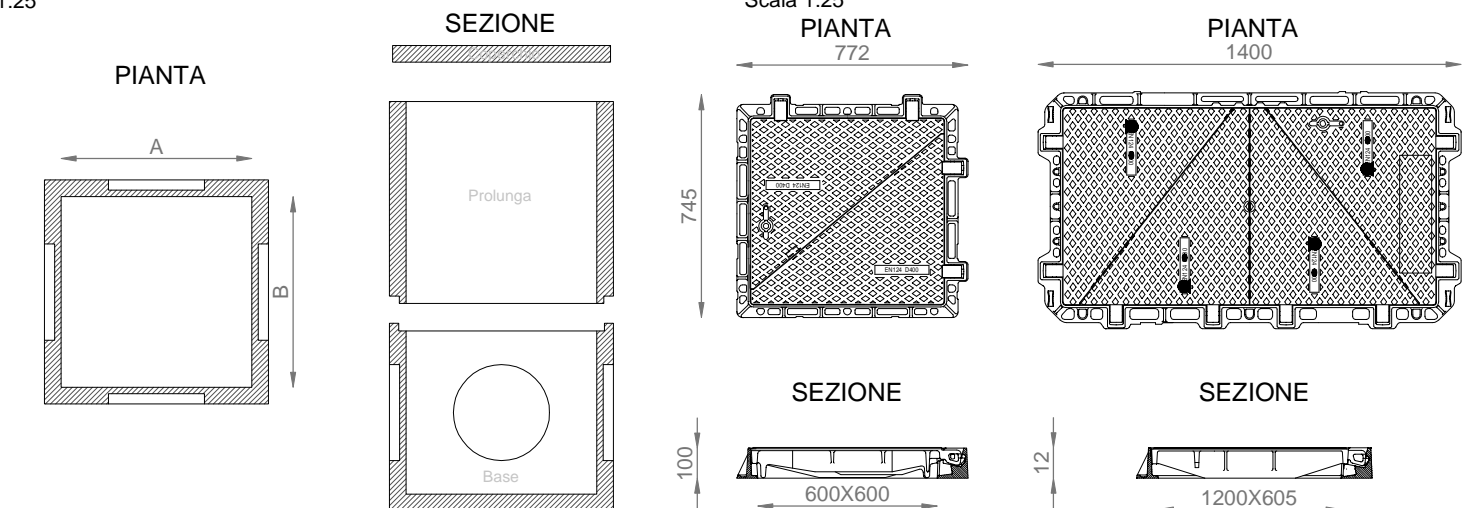
- LEGENDA
- F.O. Rete TELECOM - esistente da mantenere
  - INTERROUTE Rete Fiera ottica - esistente da mantenere
  - INTERROUTE Rete INTERROUTE - esistente da mantenere
  - TLC Rete TLC - esistente da mantenere
  - VENIS Rete VENIS - esistente da mantenere
  - TELECOM Rete TELECOM - esistente da dismettere
  - INTERROUTE Rete INTERROUTE - esistente da dismettere
  - TLC Rete TLC - esistente da dismettere
  - VENIS Rete VENIS - esistente da dismettere
  - TELECOM Rete TELECOM - deviazione in progetto
  - INTERROUTE Rete INTERROUTE - deviazione in progetto
  - TLC Rete TLC - deviazione in progetto
  - VENIS Rete VENIS - deviazione in progetto
  - Pozzetto 60x60cm in c.a. in progetto
  - Pozzetto 200x100cm in c.a. in progetto Rete TELECOM
  - Pozzetto 200x100cm in c.a. in progetto Rete INTERROUTE
- SEZIONE TIPO DI SCAVO E POSA
- SU SEDE STRADALE



SEZIONE TIPO DI SCAVO E POSA  
SU ARIOLA



PARTICOLARE TIPOLOGICO POZZETTO ISPEZIONE



ACCORDO DI PROGRAMMA  
tra Ministero dello Sviluppo Economico - Regione del Veneto -  
Comune di Venezia - Autorità Portuale di Venezia  
per la riconversione e riqualificazione industriale  
dell'area di crisi industriale complessa di Porto Marghera  
progetto infrastrutturale n. 09

Viabilità di accesso alla Macroisola  
Prima Zona Industriale di Porto Marghera (C.I. 13755)

N° TAV  
T.16 Reti telecomunicazioni - Planimetria risoluzione interferenze  
e particolari costruttivi - Tavola 2/2

REVISIONE DATA DA DA SA SA SA  
A 16/01/2018 SM AG AG AG  
B 23/03/2018 SM AG AG AG

REVISIONE PER VALICAZIONE

Responsabile Unico del Procedimento ing. Simone Agrondi

Progettisti  
F&M  
ingegneria

ing. Tommaso Tassi

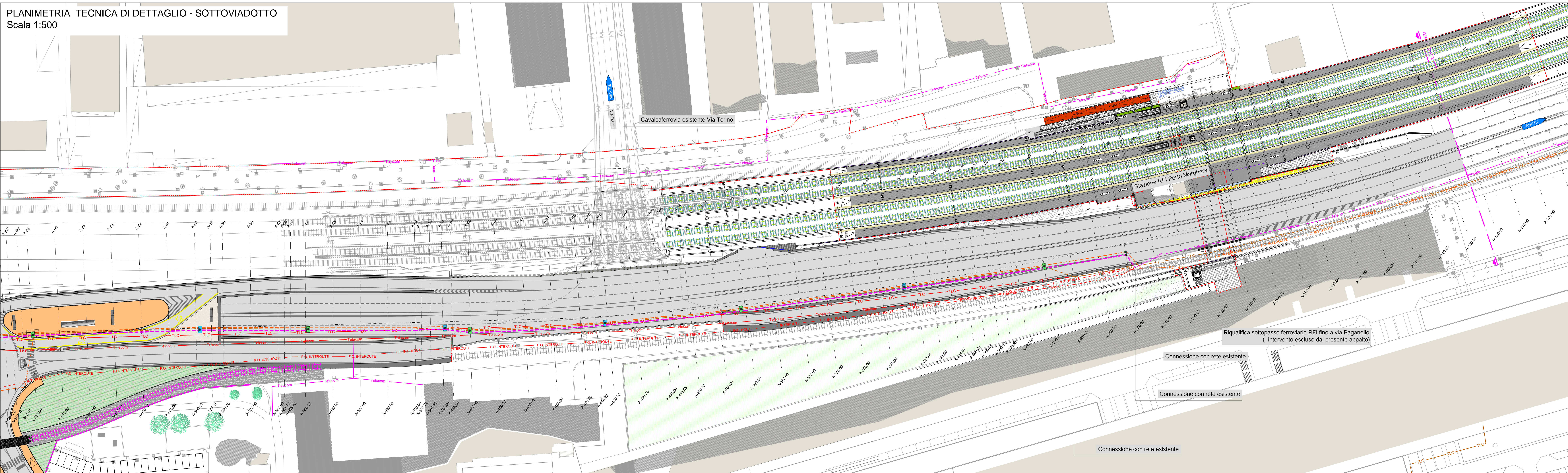
ing. Stefano Susani

ing. Simone Carraro

ing. Alberto Giovannini

dott. Claudio Galli

PLANIMETRIA TECNICA DI DETTAGLIO - SOTTOVIADOTTO  
Scala 1:500



N.B:  
PRELIMINARMENTE ALLA FASE DI REALIZZAZIONE DELLE OPERE, SARA' ONERE DELL'IMPRESA PROCEDERE CON UNA CAMPAGNA DI TRACCIAMENTO IN MANIERA CONGIUNTA CON I GESTORI DEI SOTTOSERVIZI AL FINE DI DARE EVIDENZA DI ULTERIORI ELEMENTI DI SINGOLARITA' (MANUFATTI, OPERE D'ARTE, TRIVELLAZIONI ESEGUITE CON TECNICHE 'NO DIG' ECC.) E VERIFICARE L'ESATTA UBICAZIONE DELLE RETI

N.B:  
IN CORRISPONDENZA DEI POZZETTI AD USO ESCLUSIVO DEL GESTORE I CAVIDOTTI DI PROPRIETA' DI ALTRO GESTORE DOVRANNO ESSERE LOCALMENTE DEVIATI.

