

Il Dirigente di Area
Arch. Vincenzo de Nitto

ORIGINALE

allegato:

E3

COMUNE DI VENEZIA

PROPONENTE: POVEGLIA S.r.l.

Via Cesarotti, 61 - Padova - Tel. 049662898 - Fax 049657705

Email: info@isoladisantospirito.it - www.isoladisantospirito.it

PROGETTAZIONE: STUDIO ASSOCIATO INGEGNERIA E ARCHITETTURA NICOLINI

Prato della Valle, 85 - Padova - Tel. 049662762 - Fax 0498784096

Email: info@nicoliniassociati.it - www.nicoliniassociati.it

PIANO DI RECUPERO DELL'ISOLA DI S. SPIRITO
INTEGRAZIONE ALLA RELAZIONE PAESAGGISTICA

COMUNE DI VENEZIA
PG/2014/0006312 del 08/01/2014 ore 10,16
MIT STUDIO ASSOCIATO INGEGNERIA E ARCHITETTURA N

Ass. Gestione Urbanistica C.S.I.

Classifica: XII 1.1 Fascicolo 28 del 2014

	nome	data
Autore (i)	Arch. Paola Barbato	gennaio 2014
	Dott. Roberta Rocco	
	Dott. Alessandro Vendramini	

documento
rel_paesagg_Santo Spirito.docx

**VERSIONE CON DATI OSCURATI
PER LA PUBBLICAZIONE**

ovato
andro Vendramini

Istituto di Ricerca riconosciuto dal Ministero dell'Università e della Ricerca Scientifica e Tecnologica e dal Ministero delle Politiche Agricole ed inserita nell'European Directory of Fisheries and Aquaculture Research - U.E.

Partita Iva 02087790271
Codice fiscale 00598960268
Tribunale di Venezia n. 26933 Reg. Società
C.C.I.A.A. di Venezia n. 197019 Reg. Ditte
Iscr. Reg. Prefettizio Cooperative n. 291/M

ALL-ALLA DELIB. G.C. N° 48 DEL 7 FEB. 2014



VE362
strumento
V.P.R.G. per la Laguna e per le isole minori sc
elaborato
Allegato A
fase / rev
adozione / 0
documento
E3 - Integrazione alla Re
urbenistica - centro documentazione



1 Premessa

Nel marzo 2013 è stata redatta la Relazione paesaggistica per il "PIANO DI RECUPERO DELL'ISOLA DI SANTO SPIRITO". Successivamente, il progetto è stato aggiornato per quanto riguarda la forma ma non la consistenza dell'area pubblica e sono stati aggiunti due pontili galleggianti per permettere l'accesso all'area pubblica e privata anche da parte di soggetti con disabilità motorie. Tale modifica è stata consegnata al Comune di Venezia in data 17/12/2013 con protocollo PG/2013/0549186 alla quale erano allegate Rapporto Ambientale Preliminare per la verifica di assoggettabilità a VAS, Valutazione di Incidenza Ambientale e Relazione Paesaggistica.

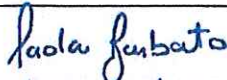


2 Dichiarazione

I sottoscritti Paola Barbato, Roberta Rocco, Alessandro Vendramini dichiarano che, dopo aver visionato gli elaborati progettuali aggiornati, tali aggiornamenti non rappresentano una modifica sostanziale del progetto ai fini della Relazione Paesaggistica, che pertanto rimane valida nella sua estensione del marzo 2013.

Pertanto, i sottoscritti Paola Barbato, Roberta Rocco, Alessandro Vendramini confermano che si possono escludere significative modificazioni delle principali skylines e dal punto di vista specifico la presenza dei due pontili galleggianti funzionali alla fruizione di spazi pubblici da parte di soggetti disabili non comportano il verificarsi di effetti significativi negativi sulla percezione complessiva delle aree.

Marghera, lì 02 gennaio 2014

I tecnici redattori

Arch. Paola Barbato	
Dott. Roberta Rocco	
Dott. Alessandro Vendramini	



**Originale della CARTA D'IDENTITA'
dell'Arch. Paola Barbato agli atti dell'ufficio.**



**Il Responsabile di Servizio
Maestro d'Arte
Pier Paolo Bullo**

Pier Paolo Bullo



Originale della CARTA D'IDENTITA'
della Dott.ssa Roberta Rocco agli atti dell'ufficio.



Il Responsabile di Servizio
Maestro d'Arte
Pier Paolo Bullo

Pier Paolo Bullo



Originale della CARTA D'IDENTITA'
del Dott. Alessandro Vendramini agli atti dell'ufficio.



Il Responsabile di Servizio
Maestro d'Arte
Pier Paolo Bullo

Pier Paolo Bullo