



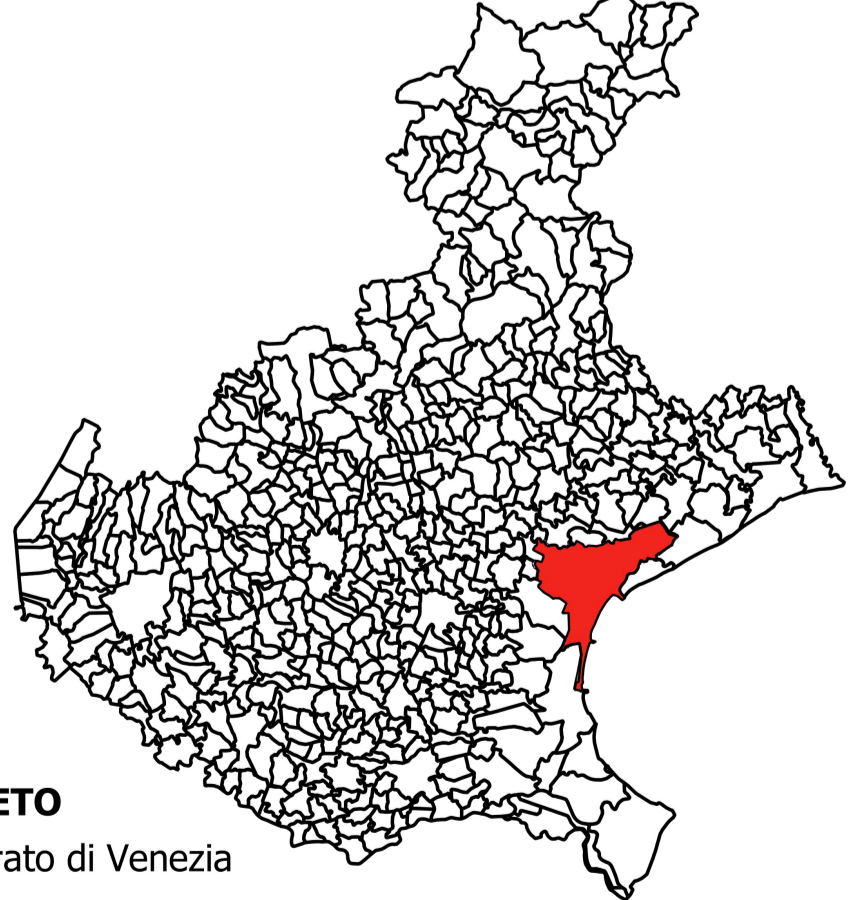
LEGENDA:

- STRADE
- STRADE PRINCIPALI
- FERROVIA
- TRAMVIA
- LINEE DI NAVIGAZIONE
- BARRIERE ANTIRUMORE
- ▨ AEROPORTO
- ▨ EDIFICI RESIDENZIALI
- ▨ EDIFICI SANITARI
- ▨ EDIFICI SCOLASTICI
- ▨ EDIFICI ALTRO
- ▭ CONFINI COMUNALE

Ln_{night} [dBA]

- 40 - 44
- 45 - 49
- 50 - 54
- 55 - 59
- 60 - 64
- 65 - 69
- >= 70

Altezza della griglia sul p.c.: 4 m
Griglia di calcolo: 10 m x 10 m

 CITTA' DI VENEZIA	 Vie en.ro.se. Ingegneria
 Regione VENETO ■ Agglomerato di Venezia	
D. Lgs. 19/08/2005, n. 194 "Attuazione della direttiva 2002/49/CE relativa alla determinazione e alla gestione del rumore ambientale" MAPPA ACUSTICA STRATEGICA IV CICLO DI AGGIORNAMENTO (2022) AGGLOMERATO DI VENEZIA (AG_IT_00_00011) (agglomerato con più di 100.000 abitanti)	
MAPPA ACUSTICA DEL CONTRIBUTO DI TUTTE LE SORGENTI - Ln_{night}	
TAVOLA N°2	FORMATO A0 SCALA: 1:40.000 