


LEGENDA:

- STRADE
- STRADE PRINCIPALI
- FERROVIA
- TRAMVIA
- LINEE DI NAVIGAZIONE
- BARRIERE ANTIRUMORE
- AEROPORTO
- EDIFICI RESIDENZIALI
- EDIFICI SANITARI
- EDIFICI SCOLASTICI
- EDIFICI ALTRO
- CONFINI COMUNALE


Lnight [dBA]

- < 40
- 40 - 44
- 45 - 49
- 50 - 54
- 55 - 59
- 60 - 64
- 65 - 69
- >= 70

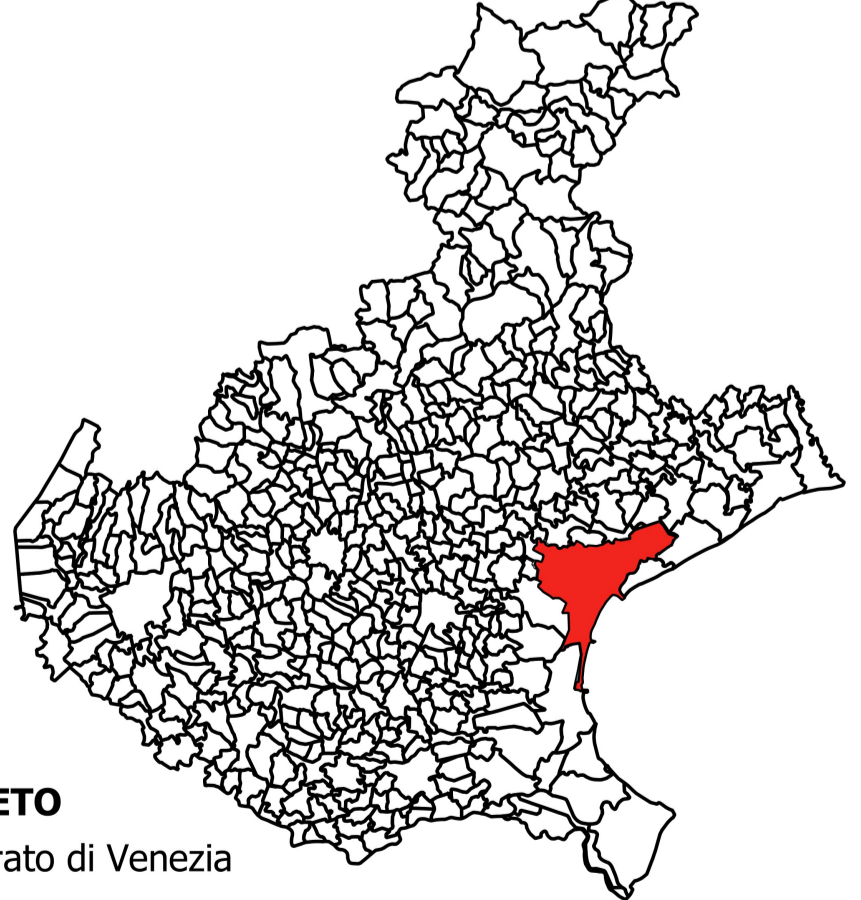
Altezza della griglia sul p.c.: 4 m
Griglia di calcolo: 10 m x 10 m



CITTA' DI VENEZIA



Vie en.ro.se.
Ingegneria



Regione VENETO
■ Agglomerato di Venezia

D. Lgs. 19/08/2005, n. 194 "Attuazione della direttiva 2002/49/CE relativa alla determinazione e alla gestione del rumore ambientale"

MAPPA ACUSTICA STRATEGICA IV CICLO DI AGGIORNAMENTO (2022)
AGGLOMERATO DI VENEZIA (AG_IT_00_00011)
(agglomerato con più di 100.000 abitanti)

MAPPA ACUSTICA DEL RUMORE FERROVIARIO - Lnight

TAVOLA N°6

FORMATO A0 SCALA: 1:40.000

