

BERTO



Veneto Strade S.p.a.
Protocollo generale

17659/2024
24-06-2024
Cl. 09.0.0



REGIONE DEL VENETO

giunta regionale

Direzione Operativa
ASSEGNAZIONE

MAN
NOTI
X

Data	Protocollo N°	Class:	Fasc.	Allegati N°
24/06/2024	0303737	C.130.02.1	653	0

Oggetto: COMUNE DI VENEZIA – CITTÀ METROPOLITANA DI VENEZIA - INT.N. 007SVE2003: S.R. 11 "PADANA SUPERIORE" dal Km 411+460 al Km 411+800 – Progetto per la realizzazione di un percorso ciclabile in Località Cà Sabbioni (III lotto).

PROGETTO DI FATTIBILITÀ TECNICO ECONOMICA: trasmissione del progetto e indizione della Conferenza di Servizi, in forma semplificata e modalità asincrona ai sensi dell'art. 14bis legge 7 agosto 1990 n. 241, convocata ai sensi dell'art. 14bis comma 7 e ss.mm.ii.

Parere relativo allo studio di Compatibilità Idraulica (DGR 2948/09).

alla COMUNE DI VENEZIA
Area Sviluppo del Territorio e Città sostenibile
territorio@pec.comune.venezia.it

e p.c. alla AREA TUTELA E SICUREZZA DEL TERRITORIO
Sede

alla SEGRETERIA GENERALE DELLA
PROGRAMMAZIONE
sede

a VENETO STRADE S.p.a.
venetostrade@pec.venetostrade.it

al CONSORZIO DI BONIFICA ACQUE RISORGIVE
consorzio@pec.acquerisorgive.it

PREMESSO che, ai sensi della DGR 2948/09 il Genio Civile è chiamato ad esprimere il proprio parere in merito alla valutazione di compatibilità idraulica (ovvero all'asseverazione di non necessità della stessa) relativo ai PAT, PI e loro varianti,

Con la presente si dà riscontro alla richiesta del parere di competenza inerente a quanto in oggetto, facendo seguito alla Valutazione di Compatibilità Idraulica allegata alla documentazione trasmessa in data 30/05/2024 (ns. prot. 260952);

VISTA la deliberazione della Conferenza Istituzionale Permanente n. 3 del 21 dicembre 2021 (G.U. n. 29 di data 4 febbraio 2022) con cui è stato adottato il primo aggiornamento del Piano di gestione del rischio alluvioni del distretto idrografico delle Alpi orientali, P.G.R.A., entrato in vigore il 5 febbraio 2022.

Area Tutela e Sicurezza del Territorio
Direzione Uffici Territoriali per il Dissesto Idrogeologico - Unità Organizzativa Genio Civile Venezia
Via Longhena,6 - 30175 Venezia - Marghera – Tel. 041.279.5774 – 5955 - 4155 Fax 041.279.4124
e-mail: geniocivileve@regione.veneto.it P.E.C.: geniocivileve@pec.regione.veneto.it



VISTO che, dall'entrata in vigore del primo aggiornamento del Piano di gestione del rischio alluvioni del distretto idrografico delle Alpi orientali e delle relative norme tecniche di attuazione - Allegato V, cessano di avere efficacia i Piani stralcio per la sicurezza idraulica e, per la parte idraulica, i Piani per l'assetto Idrogeologico (PAI) presenti nel distretto idrografico delle Alpi orientali.

CONSIDERATO che:

- l'intervento prevede la realizzazione di un tratto di pista ciclabile di 370 m in località Cà Sabbioni, lungo la SR 11;
- nel tratto interessato si rende necessario deviare il percorso dalla SR 11 poiché la sezione stradale non consente l'inserimento di un'ulteriore carreggiata;
- oltre al percorso ciclabile, sono previste opere per la raccolta e l'allontanamento delle acque meteoriche, l'adeguamento dell'impianto di illuminazione e opere a verde;
- lo studio di compatibilità idraulica, sviluppato per l'intera superficie interessata dal progetto di circa 1.048 m², prevede, ai fini dell'invarianza idraulica, la creazione di volumi di invaso che consentono la laminazione degli eventi di piena.
- l'ambito ricade in area classificata a *Pericolosità idraulica moderata P1* del P.G.R.A. dell'Autorità di bacino distrettuale Alpi Orientali;

SI ESPRIME PER QUANTO DI COMPETENZA PARERE FAVOREVOLE
con le seguenti prescrizioni:

1. siano realizzati, quali misure compensative necessarie per assicurare l'invarianza idraulica, i volumi d'invaso specifico di **643 m³/ha**, corrispondenti a un volume di invaso di 67,4 m³, da considerarsi, allo stato attuale delle verifiche, come **valori minimi necessari**;
2. i predetti volumi potranno essere incrementati per effetto delle verifiche successive, quali ad esempio quelle di cui al successivo punto 3 e potranno essere ottenuti attraverso la realizzazione di aree verdi soggette a sommersione, il sovradimensionamento delle scoline o dei canali a cielo aperto, della rete di recapito delle acque meteoriche, nonché mediante vasche di laminazione o con altri provvedimenti idraulicamente equivalenti; dovranno altresì essere previste tutte le ulteriori misure atte a evitare ogni possibile aggravamento della situazione e ad assicurare l'efficacia idraulica degli invasi previsti (invasi supplementari, separazione delle acque nere dalle bianche, controllo e limitazione delle portate effluenti, ecc.);
3. i progetti delle opere di laminazione, scarico, restituzione, ecc. delle acque meteoriche siano sottoposti a esame da parte del soggetto avente competenza sulla rete di recapito finale delle acque defluenti dalle aree di variante (Ente Gestore, Consorzio di Bonifica, ecc.), il quale garantisce sulla compatibilità dell'intervento con le condizioni di deflusso a valle;
4. in tutti i casi in cui sia possibile, compatibilmente anche con la vigente normativa inerente alle acque aventi carichi inquinanti, si ricorra a pavimentazioni drenanti. Si dovranno inoltre verificare l'opportunità o l'obbligo di predisporre sistemi di trattamento e disinquinamento delle acque di prima pioggia in tutti i casi previsti dalla legislazione vigente;
5. siano recepite e attuate tutte le indicazioni fornite dai Consorzio di Bonifica Acque Risorgive, laddove non in contrasto con le presenti;

Area Tutela e Sicurezza del Territorio

Direzione Uffici Territoriali per il Dissesto Idrogeologico - Unità Organizzativa Genio Civile Venezia
Via Longhena, 6 - 30175 Venezia - Marghera - Tel. 041.279 5774 - 5955 - 4155 Fax 041.279 4124
e-mail: geniocivileve@regione.veneto.it P.E.C.: geniocivileve@pec.regione.veneto.it



REGIONE DEL VENETO

giunta regionale

6. le Norme Tecniche del Piano di Assetto del Territorio siano completate, laddove necessario, con quelle fin qui prescritte, le quali prevalgono, se in contrasto, su quelle eventualmente già presenti anche di carattere idraulico;
7. poiché l'intervento proposto ricade in *Pericolosità idraulica moderata PI*, Codesto Comune dovrà verificare quanto prescritto all'art. 14 delle NTA del PGR.

S'intendono richiamati, per quanto applicabili, i contenuti dei pareri dello Scrivente Ufficio relativi alla Variante al Piano Regolatore Generale.

Il Comune di Venezia dovrà assicurare che le opere relative alle misure di mitigazione e compensazione idraulica siano realizzate contestualmente agli interventi previsti e regolarmente mantenute.

Con riferimento al primo aggiornamento del P.G.R.A. dell'Autorità di bacino distrettuale delle Alpi Orientali, si ricorda che le aree classificate come pericolose dal punto di vista idraulico soggiaceranno all'art. 7 e a tutte le ulteriori indicazioni prescritte nelle NTA del P.G.R.A.

Tutto ciò posto, restano in ogni caso fatte salve sia le norme che regolano gli scarichi e la tutela dell'ambiente e delle acque dall'inquinamento, sia tutte le disposizioni e le leggi relative all'idraulica fluviale e alle reti di bonifica, come ad esempio quelle inerenti alle distanze dagli argini e dalle sponde delle opere e degli scavi che devono essere specificamente autorizzati, con apposito iter istruttorio, dall'Ente avente competenza sul corso d'acqua interessato.

Il presente parere viene rilasciato ai sensi della Deliberazione della Giunta Regionale n. 2948/09 ai soli fini di una valutazione della compatibilità degli interventi con l'esigenza prioritaria di evitare ogni aggravamento della situazione idraulica generale del territorio e non costituisce pertanto parere sulla sicurezza idraulica delle singole opere previste dall'intervento in oggetto. Esso, inoltre, non sostituisce le necessarie autorizzazioni in merito a opere realizzate in prossimità di corsi d'acqua di competenza della U.O. Genio Civile Venezia, da acquisire con iter separato dal presente.

Distinti saluti.

Il Direttore
ing. Alessandro De Sabbata

P.O. Opere Idrauliche -
Coordinamento Progetti e Lavori
Responsabile: ing. Alessandro Morandi
Referente: arch. Stefania Uberti tel. 041-2795282

copia cartacea composta di 3 pagine, di documento amministrativo informatico firmato digitalmente da ALESSANDRO DE SABBATA, il cui originale viene conservato nel sistema di gestione informatica dei documenti della Regione del Veneto - art.22.23.23 ter D.Lgs 7/3/2005 n. 82

Area Tutela e Sicurezza del Territorio
Direzione Uffici Territoriali per il Dissesto Idrogeologico - Unità Organizzativa Genio Civile Venezia
Via Longhena,6 - 30175 Venezia - Marghera - Tel. 041.279 5774 - 5955 - 4155 Fax 041.279 4124
e-mail: geniocivileve@regione.veneto.it P.E.C.: geniocivileve@pec.regione.veneto.it

Segnatura di protocollo

Numero di protocollo: 303737

del: 24/06/2024

Oggetto: COMUNE DI VENEZIA - CITTÀ METROPOLITANA DI VENEZIA - INT.N. 007SVE2003: S.R. 11 - "PADANA SUPERIORE" dal Km 411+460 al Km 411+800 - Progetto per la realizzazione di un percorso ciclabile in Località CÀ Sabbioni (III lotto).
PROGETTO DI FATTIBILITÀ TECNICO ECONOMICA: trasmissione del progetto e indizione della Conferenza di Servizi, in forma semplificata e modalità asincrona ai sensi dell'art. 14bis legge 7 agosto 1990 n. 241, convocata ai sensi dell'art. 14bis comma 7 e ss.mm.ii.
Parere relativo allo studio di Compatibilità Idraulica (DGR 2948/09).

Numero allegati: 2

Nome file allegati: RVVMRPS02PW_84685_3244_001.pdf.p7m
303737_2024_copia_cortesia.pdf

A: protocollo@pec.comune.venezia.it, venetostrade@pec.venetostrade.it, consorzio@pec.acquerisorgive.it

COMUNE DI VENEZIA - CITTÀ METROPOLITANA DI VENEZIA - INT.N. 007SVE2003: S.R. 11
"PADANA SUPERIORE" dal Km 411+460 al Km 411+800 - Progetto per la realizzazione di
un percorso ciclabile in Località Cà Sabbioni (III lotto).PROGETTO DI FATTIBILITÀ
TECNICO ECONOMICA: trasmissione del progetto e indizione della Conferenza di
Servizi, in forma semplificata e modalità asincrona ai sensi dell'art. 14bis legge 7 agosto
1990 n. 241, convocata ai sensi dell'art. 14bis comma 7 e ss.mm.ii.Parere relativo allo

studio di Compatibilità Idraulica (DGR 2948/09).





Si trasmette in allegato il seguente documento.

Registro: Regione del Veneto-A.O.O Giunta Regionale

Numero di protocollo: 303737

Data protocollazione: 24/06/2024

4 Allegati

 RVVMRPS02PW_84685_3244_001.pdf.p7m (216.4 KB)  303737_2024_copia_cortesia.pdf (258.89 KB)
 segnatura_RV.pdf (14.01 KB)  segnatura.xml (8.53 KB)

Da: Per conto di: geniocivileve@pec.regione.veneto.it <posta-certificata@pro.sicurezza postale.it>

24-06-2024 15:41:49

A: protocollo@pec.comune.venez ia.it, venetostrade@pec.venetostrade.it, consorzio@pec.acquerisorgive.it

POSTA CERTIFICATA: COMUNE DI VENEZIA - CITTÀ METROPOLITANA DI VENEZIA - INT.N. 007SVE2003: S.R. 11 "PADANA SUPERIORE" dal Km 411+460 al Km 411+800 - Progetto per la realizzazione di un percorso ciclabile in Località Cà Sabbioni (III lotto).PROGETTO DI FATTIBILITÀ TECNICO ECONOMICA: trasmissione del progetto e indizione della Conferenza di Servizi, in forma semplificata e modalità asincrona ai sensi dell'art. 14bis legge 7 agosto 1990 n. 241, convocata ai sensi dell'art. 14bis comma 7 e ss.mm.ii.Parere relativo allo studio di Compatibilità Idraulica (DGR 2948/09). Certificato attendibile 

Messaggio di posta certificata

Il giorno 24/06/2024 alle ore 15:41:49 (+0200) il messaggio

"COMUNE DI VENEZIA ? CITTÀ METROPOLITANA DI VENEZIA - INT.N. 007SVE2003: S.R. 11 ?PADANA SUPERIORE? dal Km 411+460 al Km 411+800 ? Progetto per la realizzazione di un percorso ciclabile in Località Cà Sabbioni (III lotto).PROGETTO DI FATTIBILITÀ TECNICO ECONOMICA: trasmissione del progetto e indizione della Conferenza di Servizi, in forma semplificata e modalità asincrona ai sensi dell'art. 14bis legge 7 agosto 1990 n. 241, convocata ai sensi dell'art. 14bis comma 7 e ss.mm.ii.Parere relativo allo studio di Compatibilità Idraulica (DGR 2948/09)." è stato inviato da "geniocivileve@pec.regione.veneto.it" indirizzato a:

- consorzio@pec.acquerisorgive.it
- protocollo@pec.comune.venez ia.it
- venetostrade@pec.venetostrade.it

Il messaggio originale è incluso in allegato.

Identificativo messaggio: opec21181.20240624154149.26947.21.1.168@pro.sicurezza postale.it

3 Allegati

XML daticert.xml (1.53 KB)

XML COMUNE DI VENEZIA - CITTÀ METROPOLITANA DI VENEZIA - INT.N. 007SVE2003_ S.R. 11 "PADANA SUPERIORE" dal Km 411_460 al Km 411_800 - Progetto per la realizzazione di un percorso ciclabile in Località Cà Sabbioni (III lotto).PROGETTO DI FATTIBILITÀ .eml (684.78 KB)

P7S smime.p7s (6.65 KB)