CITTA' DI
VENEZIA

COMUNE di VENEZIA
Direzione Servizi Al Cittadino
Settore Commercio
Ufficio Tecnico di Pianificazione Urbana

SESTIERE CANNAREGIO

Fondamenta Cannaregio 2

SDP

DELIBERAZIONE DI
N° ____________ **DEL** ______/______/______

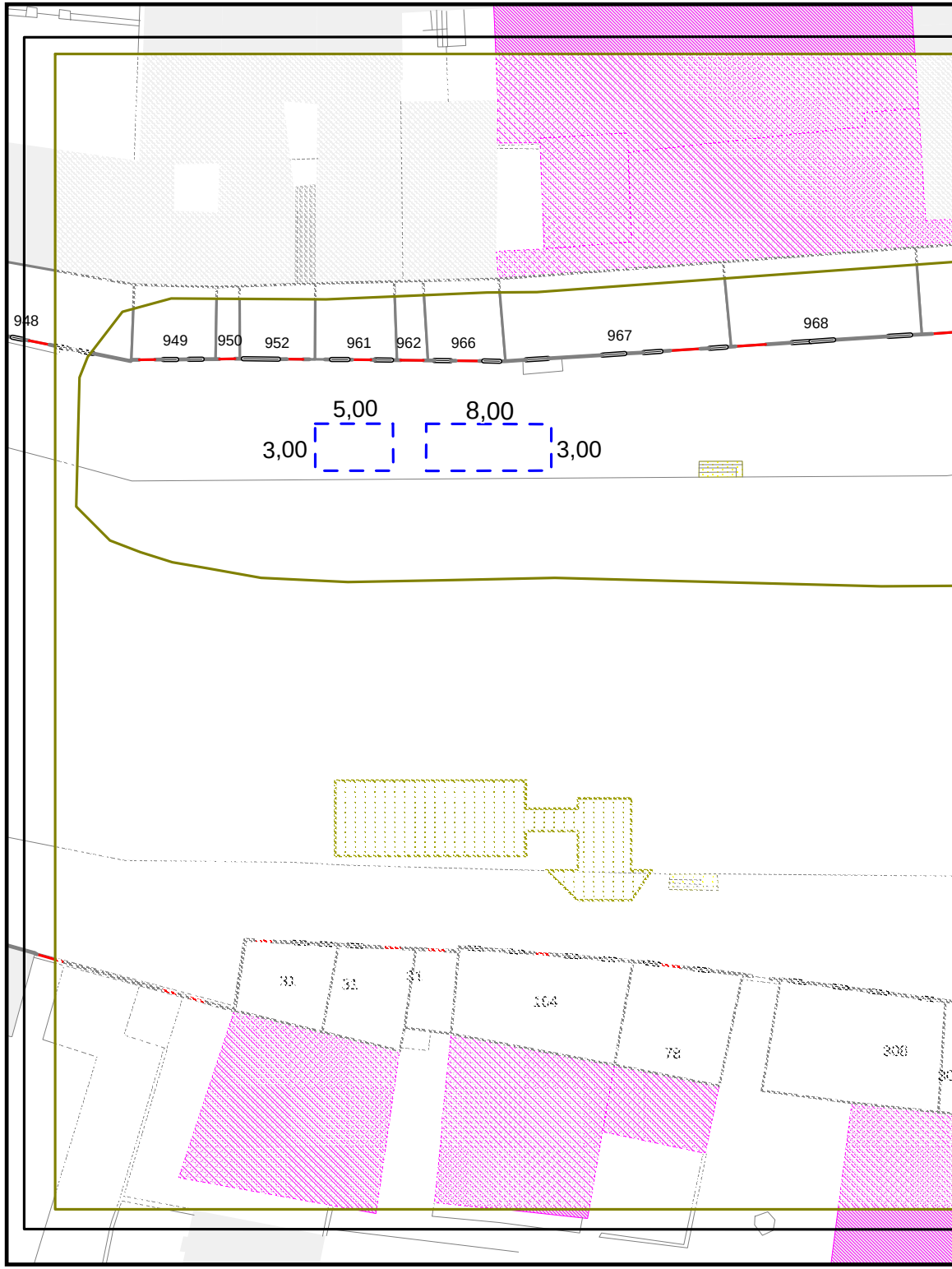
948
949
950
952
961
962
966
967
968
5,00
8,00
3,00
3,00
33
32
31
104
78
308

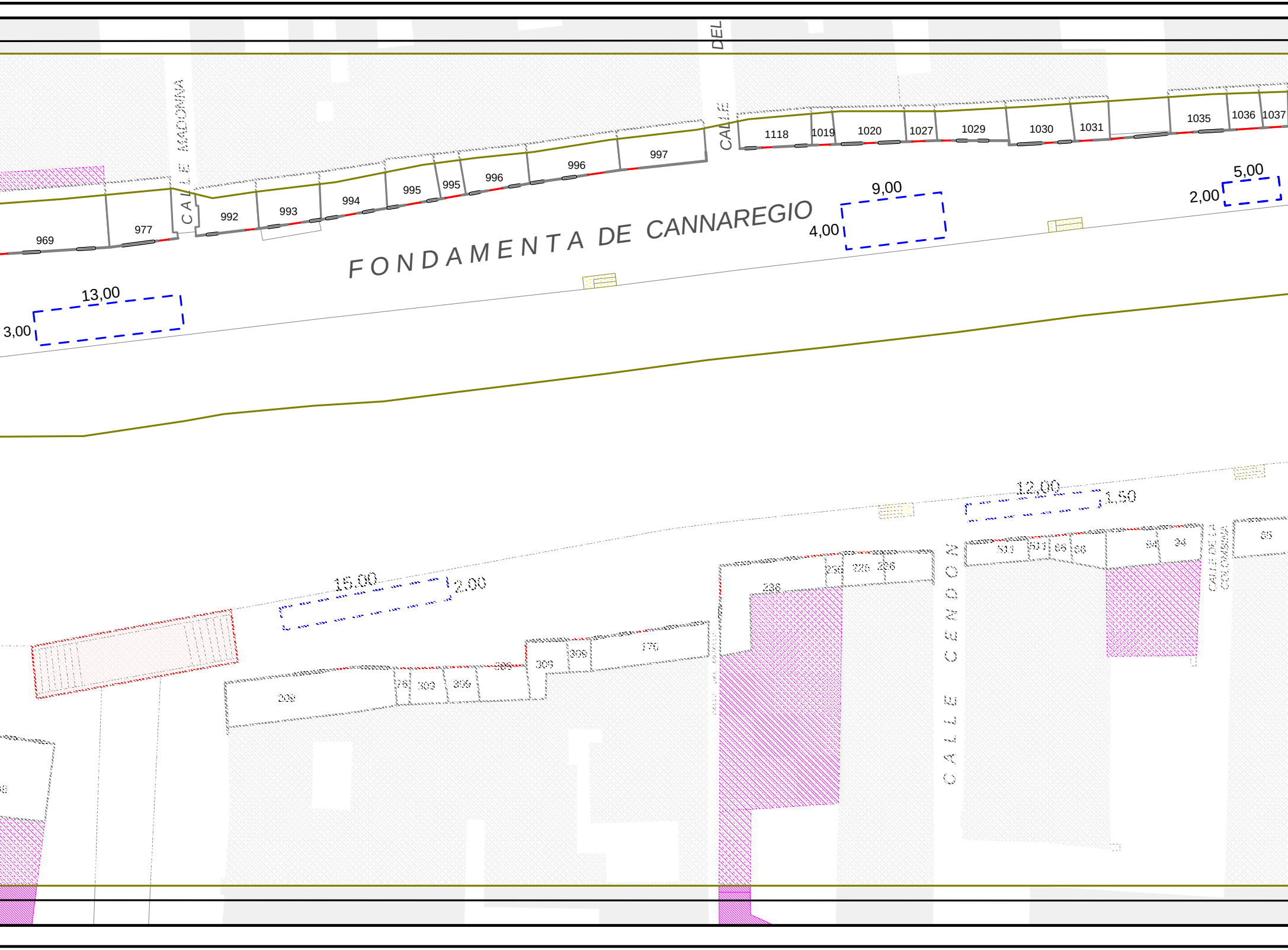

CALLE DEL
CALLE MADONNA
FONDAMENTA DE CANNAREGIO
969
977
992
993
994
995
995
996
996
997
1118
1019
1020
1027
1029
1030
1031
1035
1036
1037
13,00
3,00
9,00
4,00
5,00
2,00
15,00
2,00
12,00
1,50
209
76
309
309
309
309
309
170
236
236
226
226
CALLE CENDON
513
511
66
66
94
94
CALLE DE LA COLOMBINA
65

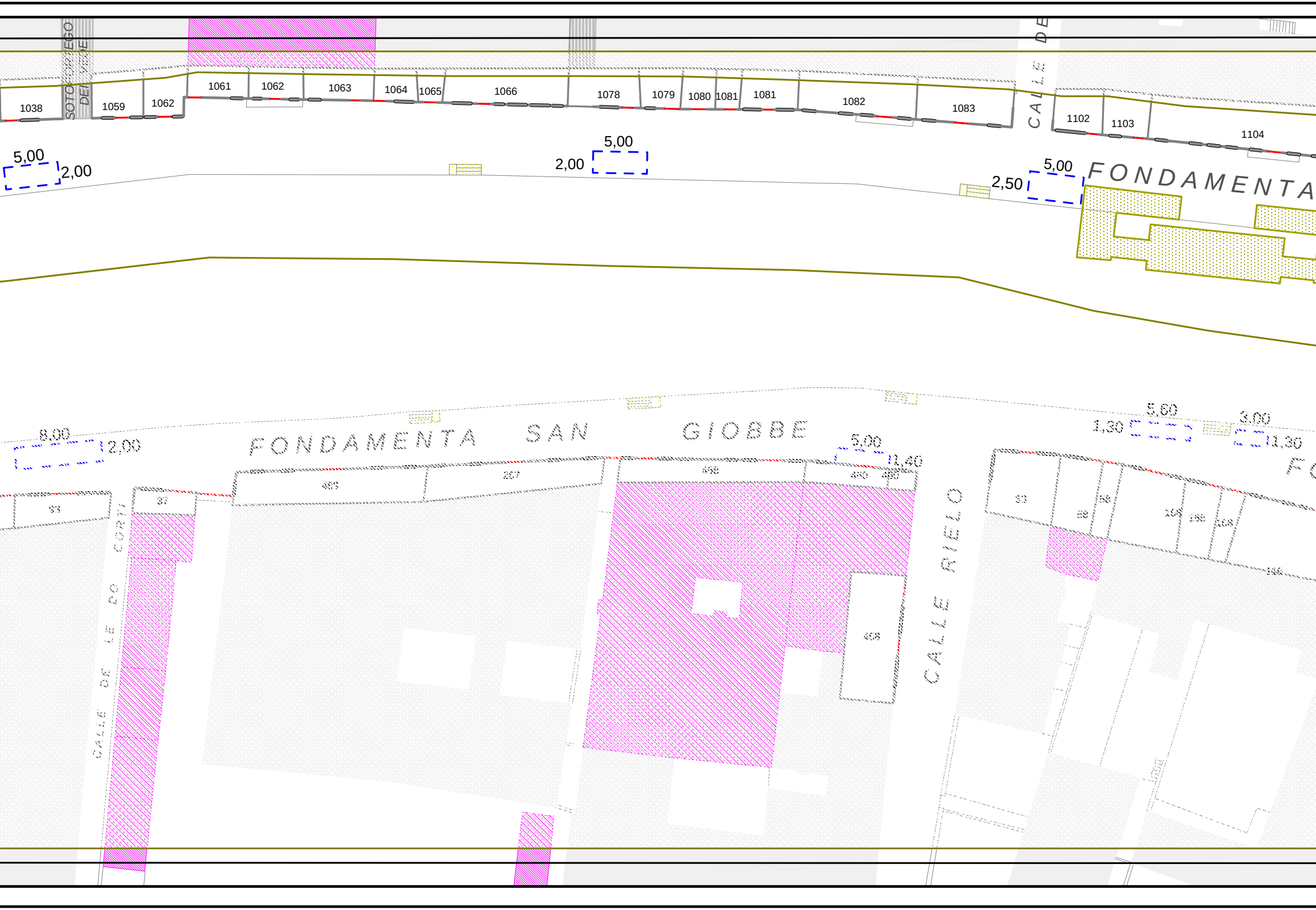
SOTOPORTEGO DEL VERDE
1038
1059
1062
1061
1062
1063
1064
1065
1066
1078
1079
1080
1081
1081
1082
1083
CALLE DE
1102
1103
1104
5,00
2,00
5,00
2,00
5,00
2,50
FONDAMENTA
8,00
2,00
FONDAMENTA SAN GIOBBE
5,00
1,40
5,60
1,30
3,00
1,30
37
267
458
460
460
458
CALLE DE LE DO CORTI
CALLE RIELO

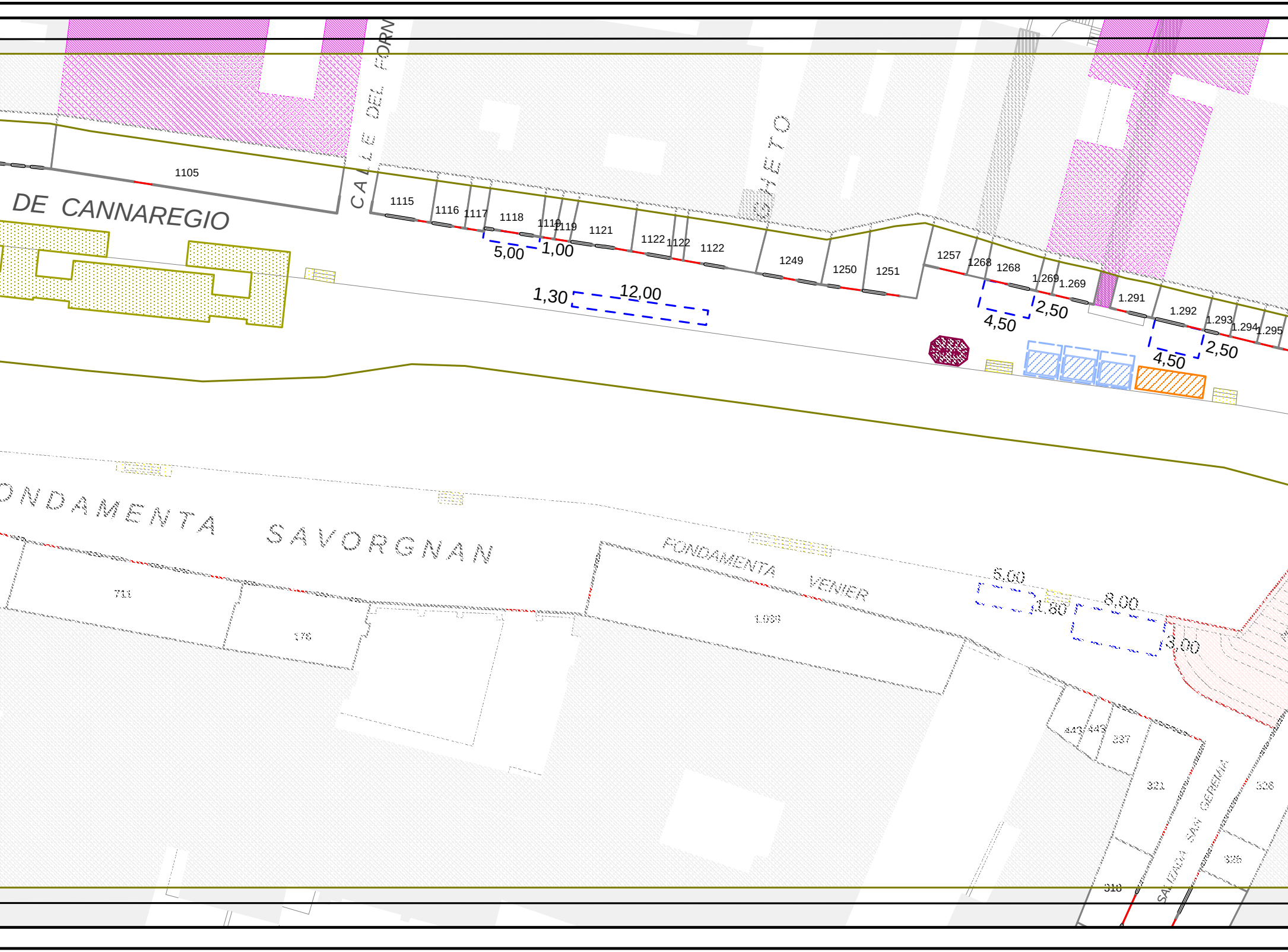
CALLE DEL FORN
GHETTO
DE CANNAREGIO
1105
1115
1116
1117
1118
1119
1119
1121
1122
1122
1122
1249
1250
1251
1257
1268
1268
1.269
1.269
1.291
1.292
1.293
1.294
1.295
5,00
1,00
1,30
12,00
4,50
2,50
4,50
2,50
ONDAMENTA SAVORGNAN
FONDAMENTA VENIER
711
176
1.039
5,00
1,80
8,00
3,00
443
443
337
321
318
SALIZADA SAN GEREMIA
326
326

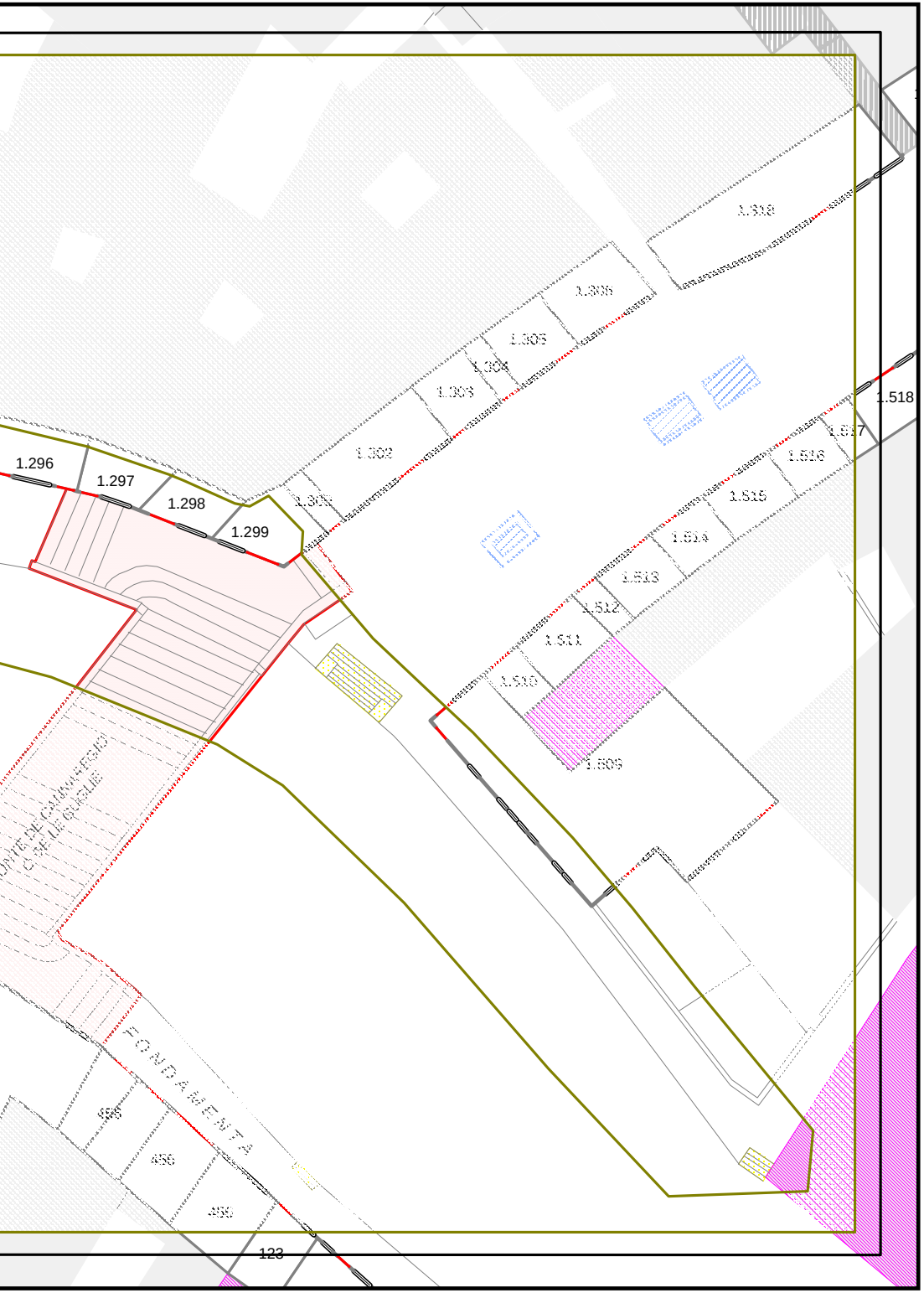
1.296
1.297
1.298
1.299
1.301
1.302
1.303
1.304
1.305
1.306
1.318
1.518
1.517
1.516
1.515
1.514
1.513
1.512
1.511
1.510
1.509
FONDAMENTA
123

LEGENDA :

CARTOGRAFIA DI BASE

- ▨ Edificato
- ▨ Edifici Vincolati
- ▨ Chiese
- ▨ Campanili
- ● Idranti
- ▨ Ponti
- ▨ Rive
- ▨ Pontili
- ▨ Sottoportici
- ⊙ Lampioni
- ▨ Pozzi - Pili - Fontane - Panchine Monumenti - Cabine Telefoniche
- ▨ Fronte Unità Civico di Base
- ▨ Imbarcadero ACTV
- ● Albero

SITUAZIONE ATTUALE

COMMERCIO FISSO E PUBBLICO ESERCIZIO

- - - Limite Sedime Vincolato
- ▨ Occupazioni Suolo Storiche
- ▨ Occupazioni Richieste o Non Legittimate
- ▨ Occupazione Acqua Strutture di Servizio
- ▨ Occupazione In Acqua Uso Commerciale

COMMERCIO SU AREE PUBBLICHE

- ▨ Prodotti Non Alimentari
- ▨ Prodotti Alimentari
- ▨ Settimanali
- ▨ Edicole - Chioschi
- ▨ Stazi - Taxi - Gondole

CRITERI LOCALIZZATIVI

AREE PUBBLICHE

- ☐ Zona Ludico - Ricreativa

COMMERCIO FISSO E PUBBLICO ESERCIZIO

- ☐ Limite Massimo Aree Concedibili - Conterminazione Le misure riportate (indicative) sono in METRI
- ☐ Limite Massimo Aree Concedibili - Conterminazione Pianino Integrato
- ☐ Limite Massimo Aree Concedibili
- ☐ Limite Massimo Aree Concedibili - Alternativo Stagione Invernale

AREA MERCATALE

▨

AREA PITTORI

▨

CONFINE AREA

☐

PITTORE

▨



SCALA 1:300