











**LEGENDA**

-  Limite di P.P.
-  Limite unità di intervento
-  Acquedotto - Rete
-  Acquedotto - Depuratore non attivo
-  Acque meteoriche - Caditoia
-  Acque meteoriche - Rete
-  Enel - Rete
-  Acquedotto - Rete
-  Gas - Rete
-  Telefonia - Rete

ALLEGATO ALLA DELIBERA G.C. N° 661 DEL 22 DIC. 2011



Comune di Venezia  
 Direzione Sviluppo del Territorio ed Edilizia  
 Progettazione urbanistica centro storico ed isole  
**PIANO PARTICOLAREGGIATO EX CANTIERI CELLI**

Tav. B 6 Reti tecnologiche

Scala 1:1000



RESPONSABILE DEL PROCEDIMENTO : Vincenzo de Nitto

PROGETTISTI :  
 Giorgio De Vettor  
 Elena Astori  
 Giovanna Boscalino  
 Giovanna Cavinato  
 Filippo Lovato  
 Omar Tommasi

**ORIGINALE**  
 Il Dirigente di Area  
 Arch. Vincenzo de Nitto

**CentroDoc**  
**VE310**  
 strumento  
 Nuovo Piano Particolareggiato Ex Cantieri C  
 elaborato  
 Allegato A  
 fase / rev documento  
 controllo / 0 Tav. B6 Reti tecnologiche  
 comune di venezia - urbanistica - centro documentazione

