



COMUNE DI VENEZIA DIREZIONE LAVORI PUBBLICI
SETTORE VIABILITÀ MOBILITÀ TERRAFERMA MUSEI SERVIZIO MUSEI EBA
UFFICIO EBA

AGGIORNAMENTO DEL PIANO DI ELIMINAZIONE DELLE
BARRIERE ARCHITETTONICHE PER VENEZIA CENTRO STORICO E ISOLE - SEZIONE CENTRO STORICO

Allegato 6: TAVOLE

Approvato con Delibera di Consiglio n°68 del 22/07/2020

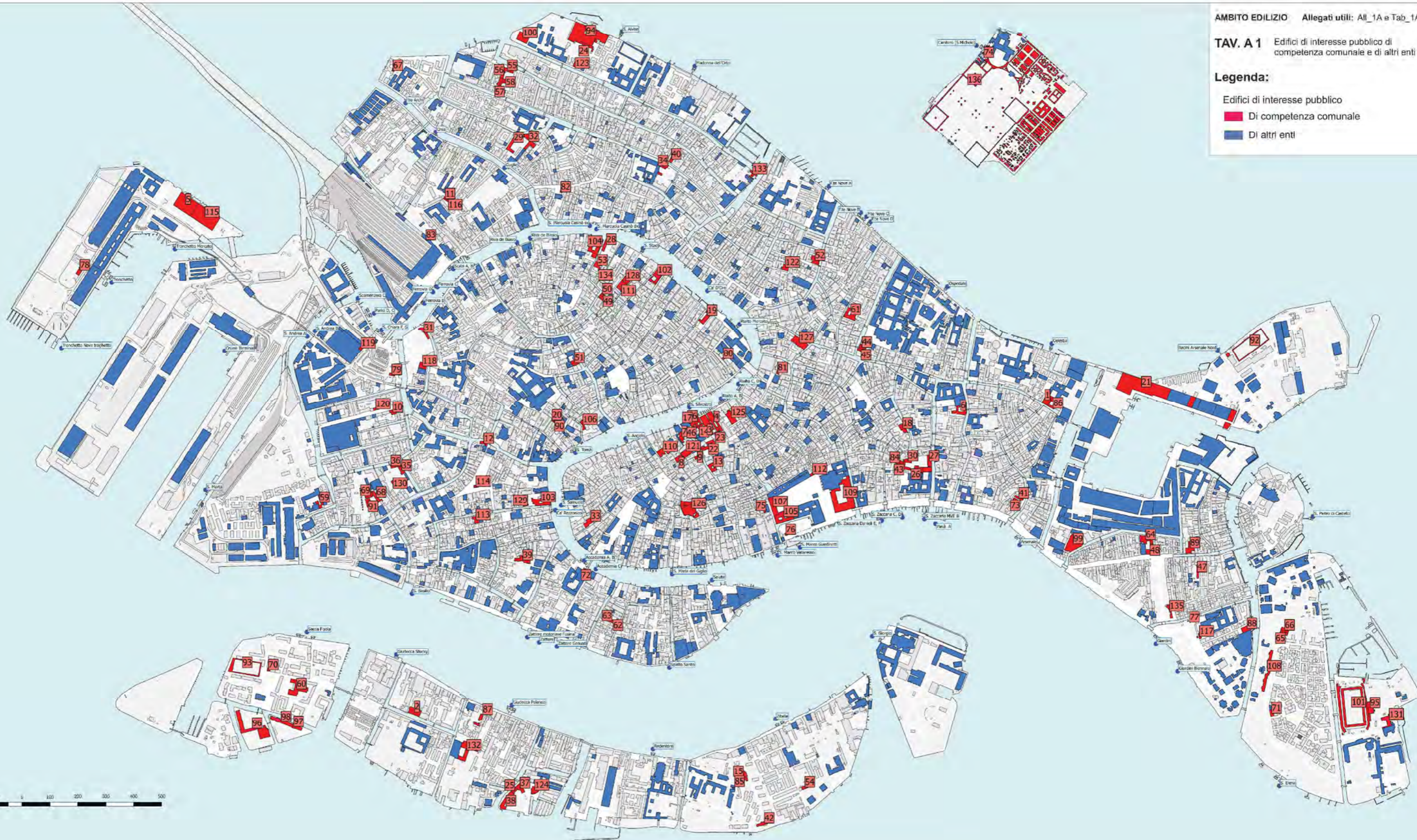
Dirigente: ing. Franco Fiorin
Responsabile del Servizio: arch. Silvia Caniglia
Responsabile dell'Ufficio: arch. Mariachiara
Guazzieri Collaboratore: Piersilvestro Marrone

2018 - 2020

TAV. A 1 Edifici di interesse pubblico di competenza comunale e di altri enti

Legenda:

- Edifici di interesse pubblico
- Di competenza comunale
- Di altri enti



TAV. A 1 Edifici di interesse pubblico di competenza comunale e di altri enti

136 Edifici di competenza comunale

ID	DENOMINAZIONE
1	Archivio Comunale Celestia
2	Archivio Ex Opificio Cipriani
3	Ca' Faresetti Uffici Comunali
4	Ca' Loredan Uffici Comunali
5	Centro logistico uffici comunali-Tronchetto
6	Complesso San Lorenzo - Municipalità Venezia Murano Barano - Ass. Ausur
7	Comune di Venezia_Palazzo Contarini Corner - Mocenigo
8	Comune di Venezia_Ufficio Statistica
9	Comune di Venezia - Palazzo su Rio de S.Luca - Campo Marini
10	Direzione Patrimonio_Casa Palazzo Zanchi Uffici Politiche della residenza
11	Edificio residenziale "Ex Saffa" fabbricato "A"
12	Edificio S.Pantaloni Dorsoduro Sportello_Carcano_Comitato_Casa
13	IRE - Palazzo Contarini del Bovolo
14	Isolato Cavalli
15	Municipalità Venezia Murano Barano_Centro civico; anagrafe; biblioteca Giudecca
16	Palazzo Cavalli Uffici Comunali
17	Palazzo Corner Valmarana
18	Palazzo Zorzi UNESCO_Venice_Office
19	Procura - mercato del pesce
20	Scuola dei Calegheri San Tomà

ID	DENOMINAZIONE
21	Tese delle Nappe, Tese di San Cristoforo, Tese della Novissima, Torre all'Isola
22	Uffici Comunali_Campo Marini - Complesso "Ex Carive"
23	Ufficio Grafico_Archivio Comunicazione - "Casa Canessa"
24	Villa_Groggia
25	A. Palladio
26	A. Diaz Scuola Infanzia "A. Diaz"
27	A. Diaz Scuola elementare "A. Diaz"
28	A. Manzoni - Fondaco del Meglio
29	Aullo Nido Arcobaleno
30	Aullo Nido comunale San Provolo
31	Aullo "Onda"
32	Scuola Motema Comparetti
33	Scuola Primaria D. Alighieri
34	Scuola Primaria Diecio
35	Palazzo Contarini del Bovolo
36	Scuola Infanzia Diego Valeri
37	Scuola Infanzia Duca D'Aosta
38	Scuola Primaria Duca D'Aosta
39	Scuola Primaria G. Renier, Michiel
40	Aullo Nido Giacine
41	Infanzia Pascolato
42	Aullo Nido M. F. Viali
43	Media San Provolo

ID	DENOMINAZIONE
44	Aullo Nido R. Tiepolo
45	Scuola Infanzia R. Tommaso
46	Nido Aziendale Cordigliola
47	Nido Il Ciliegio
48	P. F. Calvi
49	Palazzo Carminati
50	Palazzo Carminati (p2), Centro Permanente Istruzione
51	Palazzo Donà Delle Rose - Scuole elementare "Demardo Canal"
52	Palazzo Jaeger Sansovino
53	Palazzo Privati
54	S. Francesco / Villa Herot - Scuole dell'infanzia "Goldoni/S. Francesco"
55	S. Girolamo adulti
56	S. Girolamo Infanzia
57	S. Girolamo primaria Palazzo San Girolamo
58	S. Girolamo centro cottura
59	Santa Teresa
60	Scuola dell'infanzia "XXIV Aprile"
61	Scuola elementare, G. Galina
62	Scuola Infanzia "B. Manzoni" - nido Barchetta blu
63	Nido Barchetta blu
64	Scuola primaria G. Gozzi
65	Scuola Infanzia S. Elena
66	Scuola Infanzia S. Elena centro cottura

ID	DENOMINAZIONE
67	Tarazapita
68	Zambelli + Zambelli_minibasket "Carmin"
69	Zambelli_minibasket "Carmin"
70	Farmacia comunale "Bistorta"
71	Farmacia Comunale N1 S.Elena
72	Ragni pubblici Veritas
73	Bragora - Castello 4052 54
74	Servizi Pubblici Cimitero S. Michele
75	Duomo San Marco - tra Ala Napoleonica e calle Viallesso
76	Ragni Giardini Napoleonici
77	Ragni Pubblici Giardini Sant'Elena
78	Nuova Isola del Tronchetto
79	Piazzale Roma - Calle Cossetti 456/a
80	Rialto novo (Mercato) San Polo 551 - 552
81	San Bartolomeo
82	San Leonardo - Cannaregio 1586/c
83	Stazione ferroviaria - Binario 1
84	Biblioteca Bettini Zanica
85	Biblioteca della Giudecca
86	Biblioteca dell'Archivio generale del Comune di Venezia
87	Biblioteca di Castello
88	Biblioteca della Biennale ASAC
89	Complesso S.Maria Ausiliatrice - Ricalcitra: EDU - Ludoteca o uffici ex Municip.

ID	DENOMINAZIONE
90	Scuola dei Calegheri San Tomà
91	Boccolini S. Sebastiano
92	Campi Sportivi Arsenalata Riad
93	Campo_callo_Sacca_Fiola
94	Centro Sportivo Cozzantino Reyer
95	DVV_Diporto_Velco_Veneto
96	Impianti Sacca S. Biagio
97	Impianti Sacca S. Biagio
98	Impianti Sacca S. Biagio + ass. remiere
99	Palazzina dello_sport_G.Gianquinto (Arsenale)
100	Palazzina Ex Umberto I
101	Stadio Comunale PL Perseo
102	Ca' Pesaro Galleria d'arte moderna e museo d'arte Orientale
103	Ca' Rezzonico
104	Fondaco del Turchi Museo di storia naturale
105	Museo Corner - Fondazione Bevilacqua La Masa
106	Museo di Casa Goldoni
107	Museo Corner Museo di arte e antichità veneziana
108	Padiglioni Romana - Polonia - Venezia - Egitto - Serbia - Australia
109	Palazzo Ducale
110	Palazzo Fortuny
111	Palazzo Mocenigo
112	Torre dell'Orologio

ID	DENOMINAZIONE
113	Riazzo Tito - Fondazione Bevilacqua La Masa
114	"Ex Scuola dei Veneziani" - Ex Municipalità Venezia Murano Barano
115	Centro Logistico Uffici Comunali-Tronchetto
116	Edificio residenziale "Ex Saffa" fabbricato "A"
117	Nuova Sede Vigil Urbani ai Giardini Napoleoneschi
118	Polizia Locale - comando generale - Palazzo Popadopoli
119	Sede Polizia Municipale Piazzale Roma - Viali Urbani e Piazzale Roma
120	Ufficio Pubblici Polizia Municipale - Rio tra re Perolari
121	Cinema Rialto - Supermercato Saniav
122	Cinema Teatro Giorgione - Multisala
123	Teatro Villa Groggia
124	Teatro Junghans ex Teatrale
125	Teatro Carlo Goldoni
126	Teatro La Fenice
127	Teatro Malibran
128	Uffici Comunali_Circuito Cinema - casa del cinema
129	Fondazione musei civici
130	Società Fiumi Brati
131	Convento Servi di Maria: Int. Academy of environmental sciences
132	Ex Convento SS. Cosma e Damiano
133	Laguna Fiorita - Suono Improvviso
134	Protezione Civile_Comitato Gruppo Anziani_Vesta
135	Serra dei Giardini Coop.Società
136	Cimitero di Venezia

COMUNE DI VENEZIA
 DIREZIONE LAVORI PUBBLICI
 SETTORE VIABILITA' MOBILITA' TERRAFERMA MUSEI
 SERVIZIO MUSEI EBA
 UFFICIO EBA

Dirigente: ing. Franco Fiorin
 Responsabile del Servizio: arch. Silvia Caniglia
 Responsabile dell'Ufficio: arch. Mariachiara Guazzieri
 Elaborazione grafica dei dati: Piersilvestro Marrone

AGGIORNAMENTO DEL PIANO DI ELIMINAZIONE DELLE
 BARRIERE ARCHITETTONICHE PER VENEZIA CENTRO STORICO

TAV. A 1 Edifici di interesse pubblico di competenza comunale e di altri enti

TAV. A 2 Edifici di interesse pubblico e destinazioni d'uso

Legenda:

- Attività direzionali pubbliche
- Musei e spazi espositivi e centri culturali
- Parcheggi
- Parchi urbani e giardini
- Sedi giudiziarie e carceri
- Sedi militari e di pubblica sicurezza
- Stazioni ferroviarie terminal autobus e tram, biglietterie
- Teatri, cinema, auditorium
- Strutture ricreative (casinò, RAI, associazioni varie ricreative)
- Strutture sociali e assistenziali / attrezzature assistenziali e mense
- Attrezzature collettive religiose
- Attrezzature per l'istruzione
- Case studentesche e convitti
- Attrezzature sanitarie e ospedaliere
- Bagni pubblici
- Biblioteche
- Impianti sportivi al coperto
- Aree esterne attrezzate allo sport
- Aree cimiteriali



TAV. A 2 Edifici di interesse pubblico e destinazioni d'uso

136 Edifici di competenza comunale

ID	DENOMINAZIONE	ID	DENOMINAZIONE
1	Archivio Comunale Celestia	48	R. S. Calvi
2	Archivio Ex Opificio Cipriani	49	Palazzo Carmignoli
3	Ca' Farnetti, Ufficio Comunale	50	Palazzo Cerninatti (p2), Centro Permanente Istruzione
4	Ca' Loredan, Ufficio Comunale	51	Palazzo Donà Dalle Rosso - Scuola elementare "Bernardo Canal"
5	Centro logistico uffici comunali-Tronchetto	52	Palazzo Jagher Sansovino
6	Complesso San Lorenzo - Municipalità Venezia Murano Burano - Ass. Ausur	53	Palazzo Priuli
7	Comune di Venezia, Palazzo Contarini Corner - Mocenigo	54	S. Francesco / Villa Heriot - Scuola dell'infanzia "Goldoni/S. Francesco"
8	Comune di Venezia, Ufficio Statistica	55	S. Girolamo adulti
9	Comune di Venezia - Palazzo su Rio de S. Luca - Campo Manin	56	S. Girolamo infanzia
10	Direzione Patrimonio Casa Palazzo Zanchi - Uffici Politiche della residenza	57	S. Girolamo primaria Palazzo San Girolamo
11	Edificio residenziale "Ex Saffa" fabbricato "A"	58	S. Girolamo centro coltura
12	Edificio S. Pantalon Dorsoduro Sportello Carcere Comitato Casa	59	Santa Teresa
13	IRE - Palazzo Certarini del Biavato	60	Scuola dell'infanzia "O.V. Aprile"
14	Isolato Cavalli	61	scuola elementare G. Collins
15	Municipalità Venezia Murano Burano - Centro civico; anagrafe; biblioteca	62	Scuola Infanzia "B. Hueran" + nido Barchetta blu
16	Palazzo Cavalli, Ufficio Comunale	63	Nido Barchetta blu
17	Palazzo Corner Valturano	64	scuola primaria G. Gozzi
18	Palazzo Zorzi UNESCO_Venice_Office	65	Scuola Infanzia S. Elena
19	Procura - mercato del pesce	66	Scuola Infanzia S. Elena centro coltura
20	Scuola del Calegheri San Tomà	67	Teatrapiù
21	Tese delle Nappo, Tese di San Cristoforo, Tese della Novissima, Torre abruzzese	68	Zambelli + Zambelli, minibasket "Cormini"
		69	Zambelli, minibasket "Cormini"
		70	Asilo Nido M.F. Vivaldi
		71	Medio San Provolo
		72	Asilo Nido N. Tiepolo
		73	Farmacia comunale "Ristora"
			Farmacia Comunale N. S. Elena
			Bagni pubblici, Veritas
			Bagnone Castello 1053_51
			Palazzetto dello sport G. Gianquinto (Arsenale)

ID	DENOMINAZIONE	ID	DENOMINAZIONE
74	Servizi Pubblici Cimitero S. Michele	117	Stadio Comunale FL Pirazo
75	Duomo San Marco - tra Ala Napoleonica e calle Valturano	118	Ca' Pesaro Galleria d'arte moderna e museo d'arte Orientale
76	Bagni Giardini Napoleonici	119	Ca' Rezzonico
77	Bagni Pubblici Giardini Sant'Elena	120	Fondaco del Turchi Museo di storia naturale
78	Nuova Isola del Tronchetto	121	Museo Correr - Fondazione Biennaleacqua la Mesa
79	Fonazione Roma - Calle Cosulich 45/4	122	Museo di Casa Goldoni
80	Rialto Novo (Merotto) - San Polo 551 - 552	123	Museo Correr Museo di arte e antichità veneziane
81	San Bartolomeo	124	Padiglioni Romania - Polonia - Venezuela - Egitto - Serbia - Australia
82	San Leonardo - Cannaregio 1581/c	125	Palazzo Ducale
83	Stazione ferroviaria - Binario 1	126	Palazzo Fortuny
84	Biblioteca Bettina Janini	127	Biblioteca della Giudecca
85	Biblioteca della Giudecca	128	Biblioteca dell'Archivio generale del Comune di Venezia
86	Biblioteca dell'Archivio generale del Comune di Venezia	129	Biblioteca di Castello
87	Biblioteca di Castello	130	Biblioteca della Biennale ASAC
88	Biblioteca della Biennale ASAC	131	Complesso S. Maria Ausiliatrice - Residenza ESU - Ludoteca e uffici ex Municipio
89	Complesso S. Maria Ausiliatrice - Residenza ESU - Ludoteca e uffici ex Municipio	132	Edificio residenziale "Ex Saffa" fabbricato "A"
90	Scuola del Calegheri San Tomà	133	Nuova Sede Vigili Urbani ai Giardini Napoleonici
91	Boccola S. Sebastiano	134	Palazzo Locale - comando generale Palazzo Papadopoli
92	Campi Sportivi Arsenale Nord	135	Sede Polizia Municipale Piazzale Roma Vigili Urbani a Piazzale Roma
93	Campo calcio Sacca Fisola	136	Ufficio Pubblico Polizia Municipale - rio terra de Pensieri
94	Centro Sportivo Costantin Mayer	137	Cinema Rossini Supercinema Simply
95	DVV, Diporto Velico, Veneziano	138	Cinema Teatro Giorgione - Multisala
96	Impianti Sacca S. Biagio	139	Teatro Villa Gropgolla
97	Impianti Sacca S. Biagio	140	Teatro Junghans acc. teatrale
98	Impianti Sacca S. Biagio + ass. remiere	141	Teatro Carlo Goldoni
99	Palazzetto dello sport G. Gianquinto (Arsenale)		

16 Giardini pubblici e parchi comunali

ID	DENOMINAZIONE	ID	DENOMINAZIONE
137	Giardini Villa Gropgolla	146	Giardini di Valle Garibaldi
138	Parco Savorgnan	147	Giardini Biennale
139	Giardino della Stazione	148	Giardini Pubblici S. Elena
140	Giardini Papadopoli	149	Giardini Sacca Fisola
141	Giardini Arsenale nord	150	Giardini Redentore
142	Giardini Arsenale Vargini	151	Giardini Impianti Sportivi
143	Giardini Campo San Pietro	152	Giardini Villa Heriot
144	Giardini Reali		
145	Giardino J. Martini		

COMUNE DI VENEZIA DIREZIONE LAVORI PUBBLICI SETTORE VIABILITA' MOBILITA' TERRAFERMA MUSEI SERVIZIO MUSEI EBA UFFICIO EBA

Direttore: ing. Franco Fiorin
Responsabile del Servizio: arch. Silvia Caniglia
Responsabile dell'Ufficio: arch. Mariachiara Guazzieri
Elaborazione grafica dei dati: Piersilvestro Marrone

AGGIORNAMENTO DEL PIANO DI ELIMINAZIONE DELLE BARRIERE ARCHITETTONICHE PER VENEZIA CENTRO STORICO

TAV. A 2 Edifici di interesse pubblico e destinazioni d'uso

Legenda:

- Edifici accessibili
- Edifici mediamente accessibili
- Edifici non accessibili
- Edifici non adattabili
- Edifici di competenza di altri enti



TAV. A 3 Accessibilità degli edifici di competenza comunale

136 Edifici di competenza comunale

ID	DENOMINAZIONE	ACCESSIBILITÀ
1	Ambito Comunale Ovest	NON ACCESSIBILE
2	Archivio Pa. Opificio Cernari	ACCESSIBILE
3	CA_Farsetti_Ufficio Comunale	MEDIAMENTE ACCESSIBILE
4	CA_Lovettan_Ufficio Comunale	ACCESSIBILE
5	Centro logistico ufficio comunale/trasporti	ACCESSIBILE
6	Complesso San Lorenzo - Municipality Venezia Murano Surore - Ala A e B	NON ACCESSIBILE
7	Comune di Venezia - Palazzo Contarini Corner - Maceraga	NON ACCESSIBILE
8	Comune di Venezia - Ufficio Statistica	NON ADATTABILE
9	Comune di Venezia - Palazzo di Rio de S. Luca - Campo Maria	NON ACCESSIBILE
10	Direzione Provinciale Casa Ravenna Sanetti - Ufficio Inibizione delle residenze	NON ACCESSIBILE
11	Edificio residenziale "Ex Saffa" - Subborgo "A"	MEDIAMENTE ACCESSIBILE
12	Edificio S. Rocco - Donoscuro Spontello - Carcere - Cambato - Casa	MEDIAMENTE ACCESSIBILE
13	BRE - Palazzo Contarini del Bovello	ACCESSIBILE
14	Isolato Cavalli	ACCESSIBILE
15	Municipality Venezia Museo Benaco - Centro civico, anagrafe, Quidice	ACCESSIBILE
16	Palazzo Cavalli - LMC - Comunale	NON ACCESSIBILE
17	Palazzo Corner - Venezia	MEDIAMENTE ACCESSIBILE
18	Palazzo Zorzi - LIMCOO - Venezia - Ufficio	ACCESSIBILE
19	Procuria - mercato del pesce	NON ACCESSIBILE
20	Scuola del Callegheri San Tomà	NON ACCESSIBILE

ID	DENOMINAZIONE	ACCESSIBILITÀ
21	Tese delle Nave, Tese di San Cristoforo, Tese della Novissima, Torre albicane	MEDIAMENTE ACCESSIBILE
22	Ufficio Comunale Campo Marini - Complesso "Ex Corni"	MEDIAMENTE ACCESSIBILE
23	Ufficio Gruppo Andivo - Comunicazione - "Casa Gancosa"	NON ADATTABILE
24	Villa Groggia	MEDIAMENTE ACCESSIBILE
25	Villa Groggia	MEDIAMENTE ACCESSIBILE
26	A. Palladio	ACCESSIBILE
27	A. Diaz Scuola Inferiore "A. Diaz"	ACCESSIBILE
28	A. Manzoni - Fondazione del Meglio	MEDIAMENTE ACCESSIBILE
29	A. Moro - Fondazione del Meglio	MEDIAMENTE ACCESSIBILE
30	A. Moro - Fondazione del Meglio	MEDIAMENTE ACCESSIBILE
31	A. Moro - Fondazione del Meglio	MEDIAMENTE ACCESSIBILE
32	A. Moro - Fondazione del Meglio	MEDIAMENTE ACCESSIBILE
33	Scuola Istituto Comprensivo	NON ACCESSIBILE
34	Scuola Primaria D. Alighieri	ACCESSIBILE
35	Scuola Primaria Dado	NON ACCESSIBILE
36	Scuola Primaria Dado	NON ACCESSIBILE
37	Scuola Primaria Dado	NON ACCESSIBILE
38	Scuola Primaria Dado	NON ACCESSIBILE
39	Scuola Primaria Dado	NON ACCESSIBILE
40	Scuola Primaria Dado	NON ACCESSIBILE
41	Scuola Primaria Dado	NON ACCESSIBILE
42	Scuola Primaria Dado	NON ACCESSIBILE

ID	DENOMINAZIONE	ACCESSIBILITÀ
43	Meda San Procolo	MEDIAMENTE ACCESSIBILE
44	Asilo Nido N. Teppa	ACCESSIBILE
45	Scuola Inferiore N. Tommaso	ACCESSIBILE
46	Nido Ausiliario Conchiglia	ACCESSIBILE
47	Nido di C. G. G. G.	NON ACCESSIBILE
48	P. J. C. G. G.	NON ACCESSIBILE
49	Palazzo Cornerini	ACCESSIBILE
50	Palazzo Cornerini (22) - Centro Permanente Istruzione	NON ACCESSIBILE
51	Palazzo Dado - Villa Riva - Scuola elementare "Pierluigi Casati"	NON ACCESSIBILE
52	Palazzo Jaghler Sansovino	MEDIAMENTE ACCESSIBILE
53	Palazzo Prati	ACCESSIBILE
54	S. Francesco / Villa Herizi - Scuola dell'infanzia "Golden/S. Francesco"	ACCESSIBILE
55	S. Giacomo acute	NON ACCESSIBILE
56	S. Giacomo infantile	ACCESSIBILE
57	S. Giacomo primaria Palazzo San Cristoforo	ACCESSIBILE
58	S. Giacomo primaria Palazzo San Cristoforo	ACCESSIBILE
59	S. Giacomo primaria Palazzo San Cristoforo	ACCESSIBILE
60	Scuola dell'infanzia "NOV Aprile"	NON ACCESSIBILE
61	Scuola elementare G. Galvani	MEDIAMENTE ACCESSIBILE
62	Scuola Inferiore "S. Maria" + nido Barchetta blu	NON ACCESSIBILE
63	Nido Barchetta blu	NON ACCESSIBILE
64	Scuola primaria G. Galvani	ACCESSIBILE

ID	DENOMINAZIONE	ACCESSIBILITÀ
65	Scuola Inferiore S. Piero	NON ACCESSIBILE
66	Scuola Inferiore S. Piero centro cultura	ACCESSIBILE
67	Teatralla	MEDIAMENTE ACCESSIBILE
68	Zambelli - Zambelli minibasket "Carnini"	ACCESSIBILE
69	Zambelli - Zambelli minibasket "Carnini"	ACCESSIBILE
70	Zambelli - Zambelli minibasket "Carnini"	ACCESSIBILE
71	Zambelli - Zambelli minibasket "Carnini"	ACCESSIBILE
72	Zambelli - Zambelli minibasket "Carnini"	ACCESSIBILE
73	Zambelli - Zambelli minibasket "Carnini"	ACCESSIBILE
74	Zambelli - Zambelli minibasket "Carnini"	ACCESSIBILE
75	Zambelli - Zambelli minibasket "Carnini"	ACCESSIBILE
76	Zambelli - Zambelli minibasket "Carnini"	ACCESSIBILE
77	Zambelli - Zambelli minibasket "Carnini"	ACCESSIBILE
78	Zambelli - Zambelli minibasket "Carnini"	ACCESSIBILE
79	Zambelli - Zambelli minibasket "Carnini"	ACCESSIBILE
80	Zambelli - Zambelli minibasket "Carnini"	ACCESSIBILE
81	Zambelli - Zambelli minibasket "Carnini"	ACCESSIBILE
82	Zambelli - Zambelli minibasket "Carnini"	ACCESSIBILE
83	Zambelli - Zambelli minibasket "Carnini"	ACCESSIBILE
84	Zambelli - Zambelli minibasket "Carnini"	ACCESSIBILE
85	Zambelli - Zambelli minibasket "Carnini"	ACCESSIBILE
86	Zambelli - Zambelli minibasket "Carnini"	ACCESSIBILE
87	Zambelli - Zambelli minibasket "Carnini"	ACCESSIBILE
88	Zambelli - Zambelli minibasket "Carnini"	ACCESSIBILE
89	Zambelli - Zambelli minibasket "Carnini"	ACCESSIBILE

ID	DENOMINAZIONE	ACCESSIBILITÀ
90	Scuola San Calogheri San Tomà	NON ACCESSIBILE
91	Boccia S. Sebastiano	ACCESSIBILE
92	Campio Sportivo Anonimo Nord	MEDIAMENTE ACCESSIBILE
93	Campio Sportivo Anonimo Nord	ACCESSIBILE
94	Campio Sportivo Anonimo Nord	ACCESSIBILE
95	Campio Sportivo Anonimo Nord	ACCESSIBILE
96	Campio Sportivo Anonimo Nord	ACCESSIBILE
97	Campio Sportivo Anonimo Nord	ACCESSIBILE
98	Campio Sportivo Anonimo Nord	ACCESSIBILE
99	Campio Sportivo Anonimo Nord	ACCESSIBILE
100	Campio Sportivo Anonimo Nord	ACCESSIBILE
101	Campio Sportivo Anonimo Nord	ACCESSIBILE
102	Campio Sportivo Anonimo Nord	ACCESSIBILE
103	Campio Sportivo Anonimo Nord	ACCESSIBILE
104	Campio Sportivo Anonimo Nord	ACCESSIBILE
105	Campio Sportivo Anonimo Nord	ACCESSIBILE
106	Campio Sportivo Anonimo Nord	ACCESSIBILE
107	Campio Sportivo Anonimo Nord	ACCESSIBILE
108	Campio Sportivo Anonimo Nord	ACCESSIBILE
109	Campio Sportivo Anonimo Nord	ACCESSIBILE
110	Campio Sportivo Anonimo Nord	ACCESSIBILE
111	Campio Sportivo Anonimo Nord	ACCESSIBILE
112	Campio Sportivo Anonimo Nord	ACCESSIBILE

ID	DENOMINAZIONE	ACCESSIBILITÀ
113	Campio Sportivo Anonimo Nord	ACCESSIBILE
114	Campio Sportivo Anonimo Nord	ACCESSIBILE
115	Campio Sportivo Anonimo Nord	ACCESSIBILE
116	Campio Sportivo Anonimo Nord	ACCESSIBILE
117	Campio Sportivo Anonimo Nord	ACCESSIBILE
118	Campio Sportivo Anonimo Nord	ACCESSIBILE
119	Campio Sportivo Anonimo Nord	ACCESSIBILE
120	Campio Sportivo Anonimo Nord	ACCESSIBILE
121	Campio Sportivo Anonimo Nord	ACCESSIBILE
122	Campio Sportivo Anonimo Nord	ACCESSIBILE
123	Campio Sportivo Anonimo Nord	ACCESSIBILE
124	Campio Sportivo Anonimo Nord	ACCESSIBILE
125	Campio Sportivo Anonimo Nord	ACCESSIBILE
126	Campio Sportivo Anonimo Nord	ACCESSIBILE
127	Campio Sportivo Anonimo Nord	ACCESSIBILE
128	Campio Sportivo Anonimo Nord	ACCESSIBILE
129	Campio Sportivo Anonimo Nord	ACCESSIBILE
130	Campio Sportivo Anonimo Nord	ACCESSIBILE
131	Campio Sportivo Anonimo Nord	ACCESSIBILE
132	Campio Sportivo Anonimo Nord	ACCESSIBILE
133	Campio Sportivo Anonimo Nord	ACCESSIBILE
134	Campio Sportivo Anonimo Nord	ACCESSIBILE
135	Campio Sportivo Anonimo Nord	ACCESSIBILE
136	Campio Sportivo Anonimo Nord	ACCESSIBILE

COMUNE DI VENEZIA
 DIREZIONE LAVORI PUBBLICI
 SETTORE VIABILITA' MOBILITA' TERRAFERMA MUSEI
 SERVIZIO MUSEI EBA
 UFFICIO EBA

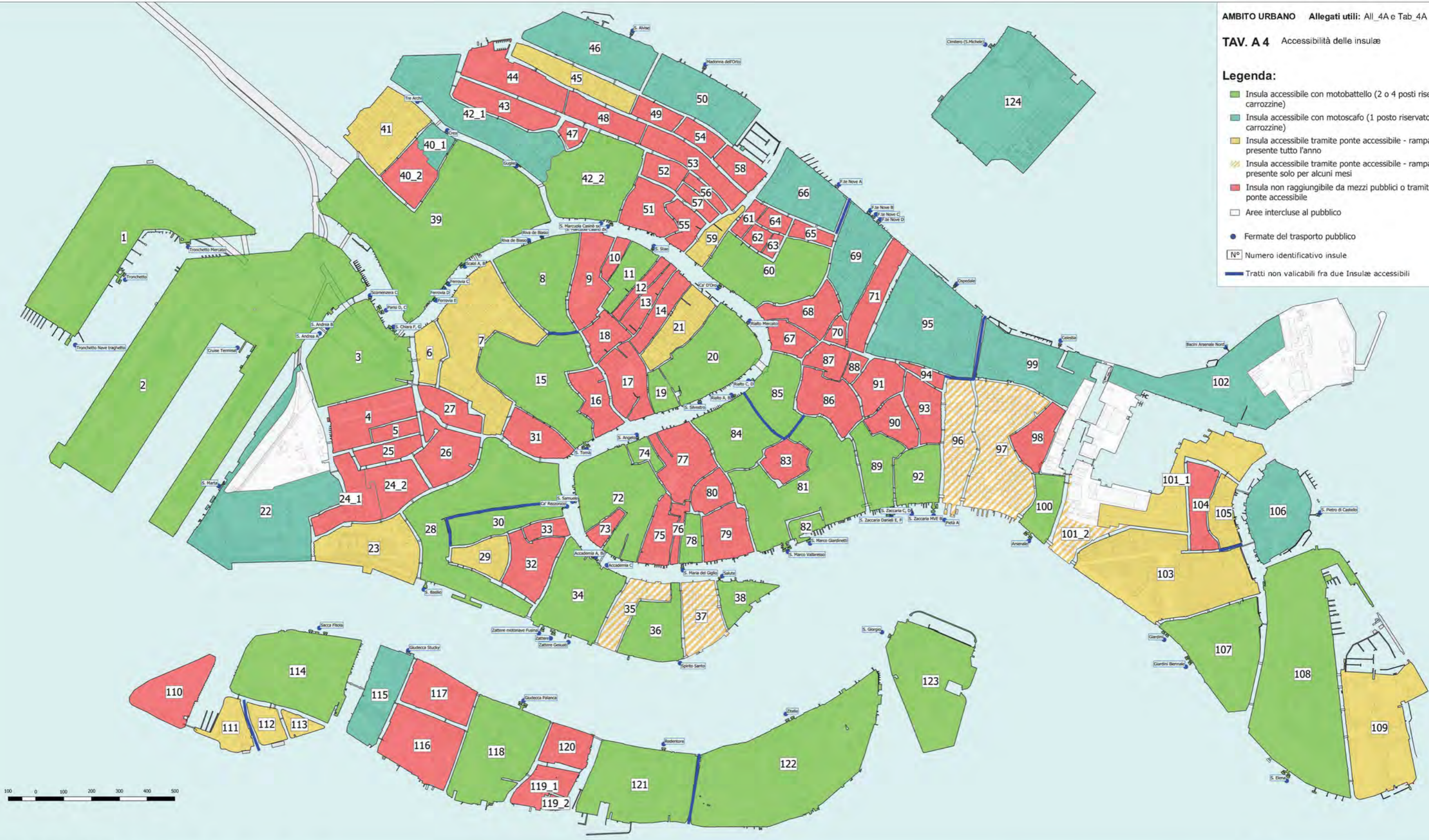
Direttore: ing. Franco Fiorin
 Responsabile del Servizio: arch. Silvia Caniglia
 Responsabile dell'Ufficio: arch. Mariachiara Guazzieri
 Elaborazione grafica dei dati: Piersilvestro Marrone

AGGIORNAMENTO DEL PIANO DI ELIMINAZIONE DELLE BARRIERE ARCHITETTONICHE PER VENEZIA CENTRO STORICO

TAV. A 4 Accessibilità delle insulæ

Legenda:

- Insula accessibile con motobattello (2 o 4 posti riservati per carrozzine)
- Insula accessibile con motoscafo (1 posto riservato per carrozzine)
- Insula accessibile tramite ponte accessibile - rampa presente tutto l'anno
- Insula accessibile tramite ponte accessibile - rampa presente solo per alcuni mesi
- Insula non raggiungibile da mezzi pubblici o tramite ponte accessibile
- Aree intercluse al pubblico
- Fermate del trasporto pubblico
- N° Numero identificativo insule
- Tratti non valicabili fra due Insulæ accessibili



TAV. A 4 Accessibilità delle insulæ

129 Insulæ:

5 accessibili con rampa temporanea

ID	DENOMINAZIONE	ACCESSIBILITÀ
35	San Vio	Rampa temporanea
37	San Gregorio	Rampa temporanea
96	San Lorenzo	Rampa temporanea
97	Bragora	Rampa temporanea
101_2	Arsenale_san blasio	Rampa temporanea

15 accessibili con ponte accessibile

ID	DENOMINAZIONE	ACCESSIBILITÀ
6	Giardini Papadopoli	Ponte accessibile
7	Tolentini	Ponte accessibile
21	San Cassian	Ponte accessibile
23	San Sebastiano	Ponte accessibile
29	Romite	Ponte accessibile
41	Macello	Ponte accessibile
45	Sensa	Ponte accessibile
59	San Felice	Ponte accessibile
101_1	Arsenale	Ponte accessibile
103	Sant'Anna	Ponte accessibile
105	Campo Ruga	Ponte accessibile

63 Insulæ non accessibili

ID	DENOMINAZIONE	ACCESSIBILITÀ
4	Santa Maria Maggiore	Non accessibile
109	Stadio Sant'Elena	Non accessibile
111	AMAV	Non accessibile
112	Piscina Comunale	Non accessibile
113	Sacca San Biagio	Non accessibile
27	Malcantan	Non accessibile
31	San Pantalon	Non accessibile
32	San Trovaso	Non accessibile
33	Cerchieri	Non accessibile
40_2	San Giobbe sud	Non accessibile
43	Chiovere San Girolamo	Non accessibile
44	San Girolamo	Non accessibile
47	Ghetto	Non accessibile
48	Ormesini	Non accessibile
49	Brazzo	Non accessibile
51	Maddalena	Non accessibile
52	Servi	Non accessibile
53	Misericordia	Non accessibile
54	Mori	Non accessibile
55	Santa Fosca	Non accessibile
56	Borghetto	Non accessibile
57	Ca' Vendramin	Non accessibile
58	Santa Maria di Valverde	Non accessibile
61	Racchetta	Non accessibile
62	Corrente	Non accessibile
63	Do Pazzi	Non accessibile

13 Insulæ accessibili tramite motoscafo

ID	DENOMINAZIONE	ACCESSIBILITÀ
64	Sant'Andrea	Non accessibile
65	Sartori	Non accessibile
67	San Zuanne Grisostomo	Non accessibile
68	San Cancian	Non accessibile
70	S.H. dei Miracoli	Non accessibile
71	Palada	Non accessibile
73	Duca	Non accessibile
75	San Maurizio	Non accessibile
76	Ca Duodo	Non accessibile
77	Sant'Anzolo	Non accessibile
79	San Moisè	Non accessibile
80	San Fantin	Non accessibile
83	San Gallo	Non accessibile
86	Santa Maria della Fava	Non accessibile
87	Santa Maria	Non accessibile
88	Borghetto	Non accessibile
90	Querini Stampalia	Non accessibile
91	Santa Maria Formosa	Non accessibile
93	San Severo	Non accessibile
94	San Zuanne Laterano	Non accessibile
98	Santa Termita	Non accessibile
104	San Daniel	Non accessibile

33 Insulæ accessibili tramite motobattello

ID	DENOMINAZIONE	ACCESSIBILITÀ
110	Invenierente	Non accessibile
116	Convertite	Non accessibile
117	San Biagio	Non accessibile
119_1	Jughans	Non accessibile
119_2	Scorzari	Non accessibile
120	Palada	Non accessibile
22	Santa Maria	Motobattello
48_1	San Giobbe nord	Motobattello
42_1	San Leonardo ovest	Motobattello
46	Sant'Alvise	Motobattello
50	Madonna dell'Orto	Motobattello
66	Desutti	Motobattello
69	Biri	Motobattello
95	San Zanipolo	Motobattello
99	San Francesco de la Vigna	Motobattello
102	Bacini Arsenale	Motobattello

33 Insulæ accessibili tramite motobattello

ID	DENOMINAZIONE	ACCESSIBILITÀ
106	San Piero	Motobattello
115	Molino Stucky	Motobattello
124	San Michele	Motobattello
2	Stazione Marittima	Motobattello
3	Piazzale Roma	Motobattello
8	San Zan Degolà	Motobattello
11	San Stae	Motobattello
15	Friari	Motobattello
19	Meloni	Motobattello
20	San Silvestro	Motobattello
28	Carmini	Motobattello
30	San Barnaba	Motobattello
34	Accademia	Motobattello
36	Spirito Santo	Motobattello
38	Salute	Motobattello
39	San Geremia	Motobattello

5 Insulæ accessibili con rampa temporanea

ID	DENOMINAZIONE	ACCESSIBILITÀ
1	Tronchetto	Motobattello
2	Stazione Marittima	Motobattello
3	Piazzale Roma	Motobattello
8	San Zan Degolà	Motobattello
11	San Stae	Motobattello

15 Insulæ accessibili con ponte accessibile

ID	DENOMINAZIONE	ACCESSIBILITÀ
6	Giardini Papadopoli	Ponte accessibile
7	Tolentini	Ponte accessibile
21	San Cassian	Ponte accessibile
23	San Sebastiano	Ponte accessibile
29	Romite	Ponte accessibile
41	Macello	Ponte accessibile
45	Sensa	Ponte accessibile
59	San Felice	Ponte accessibile
101_1	Arsenale	Ponte accessibile
103	Sant'Anna	Ponte accessibile
105	Campo Ruga	Ponte accessibile

63 Insulæ non accessibili

ID	DENOMINAZIONE	ACCESSIBILITÀ
4	Santa Maria Maggiore	Non accessibile
109	Stadio Sant'Elena	Non accessibile
111	AMAV	Non accessibile
112	Piscina Comunale	Non accessibile
113	Sacca San Biagio	Non accessibile
27	Malcantan	Non accessibile
31	San Pantalon	Non accessibile
32	San Trovaso	Non accessibile
33	Cerchieri	Non accessibile
40_2	San Giobbe sud	Non accessibile
43	Chiovere San Girolamo	Non accessibile
44	San Girolamo	Non accessibile
47	Ghetto	Non accessibile
48	Ormesini	Non accessibile
49	Brazzo	Non accessibile
51	Maddalena	Non accessibile
52	Servi	Non accessibile
53	Misericordia	Non accessibile
54	Mori	Non accessibile
55	Santa Fosca	Non accessibile
56	Borghetto	Non accessibile
57	Ca' Vendramin	Non accessibile
58	Santa Maria di Valverde	Non accessibile
61	Racchetta	Non accessibile
62	Corrente	Non accessibile
63	Do Pazzi	Non accessibile

COMUNE DI VENEZIA
DIREZIONE LAVORI PUBBLICI
SETTORE VIABILITA' MOBILITA' TERRAFERMA MUSEI
SERVIZIO MUSEI EBA
UFFICIO EBA

Dirigente: ing. Franco Fiorin
Responsabile del Servizio: arch. Silvia Caniglia
Responsabile dell'Ufficio: arch. Mariachiara Guazzieri
Elaborazione grafica dei dati: Piersilvestro Marrone

AGGIORNAMENTO DEL PIANO DI ELIMINAZIONE DELLE
BARRIERE ARCHITETTONICHE PER VENEZIA CENTRO STORICO

Legenda:

- Attività direzionali pubbliche
 - Musei e spazi espositivi e centri culturali
 - Parcheggi
 - Parchi urbani e giardini
 - Sedi giudiziarie e carceri
 - Sedi militari e di pubblica sicurezza
 - Stazioni ferroviarie terminali autobus e tram, biglietterie
 - Teatri, cinema, auditorium
 - Strutture ricreative (casinò, RAI, associazioni varie ricreative)
 - Strutture sociali e assistenziali / attrezzature assistenziali e mense
 - Attrezzature collettive religiose
 - Attrezzature per l'istruzione*
 - Case studentesche e convitti
 - Attrezzature sanitarie e ospedaliere
 - Bagni pubblici
 - Biblioteca
 - Impianti sportivi al coperto
 - Aree esterne attrezzate allo sport
 - Aree cimiteriali
- Insula accessibile con motobattello (2 o 4 posti riservati per carrozzine)
 - Insula accessibile con motoscafo (1 posto riservato per carrozzine)
 - Insula accessibile tramite ponte accessibile - rampa presente tutto l'anno
 - Insula accessibile tramite ponte accessibile - rampa presente solo per alcuni mesi
 - Insula non raggiungibile da mezzi pubblici o tramite ponte accessibile
 - Fermate del trasporto pubblico locale



TAV. A 5 Accessibilità delle insulæ e degli edifici di interesse pubblico - destinazioni d'uso

136 Edifici di competenza comunale

ID	DENOMINAZIONE
1	Archivio Comunale Celestia
2	Archivio Ex Ufficio Cipriani
3	Ci_Faresetti Uffici Comunali
4	Ci_Loredan Uffici Comunali
5	Centro logistico uffici comunali-Tronchetto
10	Direzione_Patrimonio_Casa Palazzo Zancchi Uffici Politici e della residenza
11	Edificio residenziale "Ex Salfra" fabbricato "A"
12	Edificio S.Pantalon Dorsoduro Sportello_Carcere_Comitato_Casa
13	IRE Palazzo Contarini del Bovolo
14	Isolato Cavalli
15	Municipalità Venezia Murano Burano_Centro civico; anagrafe; biblioteca Giudecca
16	Palazzo Cavalli Uffici Comunali
17	Palazzo Corner Valmarana
18	Palazzo Zorzi UNESCO_Venice Office
19	Procura - mercato del pesce
20	Scuola del Calegheri San Tomà
21	Tese delle Nappe, Tese di San Cristoforo, Tese della Novissima, Torre alborana

ID	DENOMINAZIONE
22	Uffici Comunali_Campo Marín Complesso "Ex Carive"
23	Ufficio Grafico_Archivio_Communicazione - "Casa Canessa"
24	Villa_Groggia
25	A_Polladio
26	A_Diaz Scuola Infanzia "A. Diaz"
27	A_Diaz Scuola elementare "A. Diaz"
28	A_Manzoni Fondazione del Meglio
29	Asilo Nido Arcobaleno
30	Asilo Nido comunale San Provolo
31	Asilo "Orda"
32	Scuola Materna Comparetti
33	Scuola Primaria D. Alighieri
34	Scuola Primaria Dieudo
35	Scuola dell'Infanzia "XXIV Aprile"
36	scuola elementare_G_Gallina
37	Scuola Infanzia Diego Valeri
38	Scuola Infanzia Duca D'Assia
39	Scuola Primaria Duca D'Assia
40	Scuola Primaria G. Renier_Michel
41	Asilo Nido Gilicne
42	Infanzia Pascolato
43	Asilo Nido N.F.Vittali
44	Media San Provolo
45	Asilo Nido N. Tiepolo
46	Scuola Infanzia N. Tommaso
47	Nido Aziendale Conchiglia
48	Nido_I_Cleopie

ID	DENOMINAZIONE
48	R_F_Calvi
49	Palazzo Carminati
50	Palazzo Carminati (p2)_Centro Permanente Istruzione
51	Palazzo Dorci Dalle Rose_Scuola elementare "Bernardo Canal"
52	Palazzo Jagher Sansovino
53	Palazzo Priuli
54	S.Francesco/Villa Heriot_Scuola dell'infanzia "Galdoni/S. Francesco"
55	S. Girolamo aduli
56	S. Girolamo primaria Palazzo San Girolamo
57	S. Girolamo centro cottura
58	Santa Teresa
59	Scuola dell'infanzia "XXIV Aprile"
60	Scuola dell'infanzia "XXIV Aprile"
61	scuola elementare_G_Gallina
62	Scuola Infanzia "B. Musani" + nido Barchetta blu
63	Scuola Infanzia Duca D'Assia
64	scuola primaria G. Gozzi
65	Scuola Infanzia S. Elena
66	Scuola Infanzia S. Elena centro cottura
67	Tararapata
68	Zambelli + Zambelli_misibasket "Carmini"
69	Zambelli_misibasket "Carmini"
70	Farmacia comunale "Ristora"
71	Farmacia Comunale N1 S. Elena
72	Bagni_publici_Veritas
73	Bragnola_Castello-4053_54

ID	DENOMINAZIONE
74	Servizi Pubblici Cimitero S.Michele
75	Diurno San Marco - tra Ala Napoleonica e calle Vallarezzo
76	Bagni Giardini Napoleonici
77	Bagni Pubblici Giardini Sant'Elena
78	nuova Isola del Tronchetto
79	Piazzale Roma - Calle Cossetti 456/a
80	Rialto Novo (Mercato) San Polo 551 - 552
81	San Bartolomeo
82	San Leonardo_Cinnareggio 1586/c
83	Stazione ferroviaria - Binario I
84	Biblioteca Bettini Junior
85	Biblioteca della Giudecca
86	Biblioteca dell'Archivio generale del Comune di Venezia
87	Biblioteca di Castello
88	Biblioteca della Biennale ASAC
89	Complesso S.Maria Ausiliatrice - Residenze ESU - Ludoteca e uffici ex Municip.
90	Scuola del Calegheri San Tomà
91	Bocciofina S. Sebastiano
92	Campi Sportivi Arsenale Nord
93	Campo calcio_Sacca_Fiolo
94	Centro Sportivo_Costantino_Reyer
95	DVV_Diporto_Velico_Veneziano
96	Impianti_Sacca_S. Biagio
97	Impianti_Sacca_S. Biagio
98	Impianti_Sacca_S. Biagio + ass. remiere
99	Palazzetto dello sport_G. Gianquinto (Arsenale)

ID	DENOMINAZIONE
100	Palestra Ex Umberto I
101	Stadio Comunale PL Penzo
102	Ci_Pisaro Galleria d'arte moderna_e museo d'arte Orientale
103	Ci_Rozzoni
104	Fondaco del Turchi Museo di storia naturale
105	Museo Correr_Fondazione Bevilacqua La Masa
106	Museo di Casa Goldoni
107	Museo Correr Museo di arte e antichità veneziane
108	Padiglioni Romana - Polonia_Venezia - Egitto - Serbia - Australia
109	Palazzo Ducale
110	Palazzo Fortuny
111	Palazzo Mocenigo
112	Torre dell'Orologio
113	Palazzo Tito - Fondazione Bevilacqua La Masa
114	"Ex Scuola dei Varotari" - Ex Municipalità Venezia Murano Burano
115	Centro Logistico Uffici Comunali-Tronchetto
116	Edificio residenziale "Ex Saffra" fabbricato "A"
117	Nuova Sede Vigili Urbani ai Giardini Napoleonici
118	Polizia Locale - comando generale Palazzo Papadopoli
119	Sede Polizia Municipale Piazzale Roma Vigili Urbani a Piazzale Roma
120	Uffici Pubblici Polizia Municipale - Rio Terà de Pensieri
121	Cinema_Rossini_Supermercato_Simplici
122	CinemaTeatro Giorgione - Multipla
123	Teatrino_Villa_Groggia
124	Teatro Junghears acc. teatrale
125	Teatro Carlo Goldoni

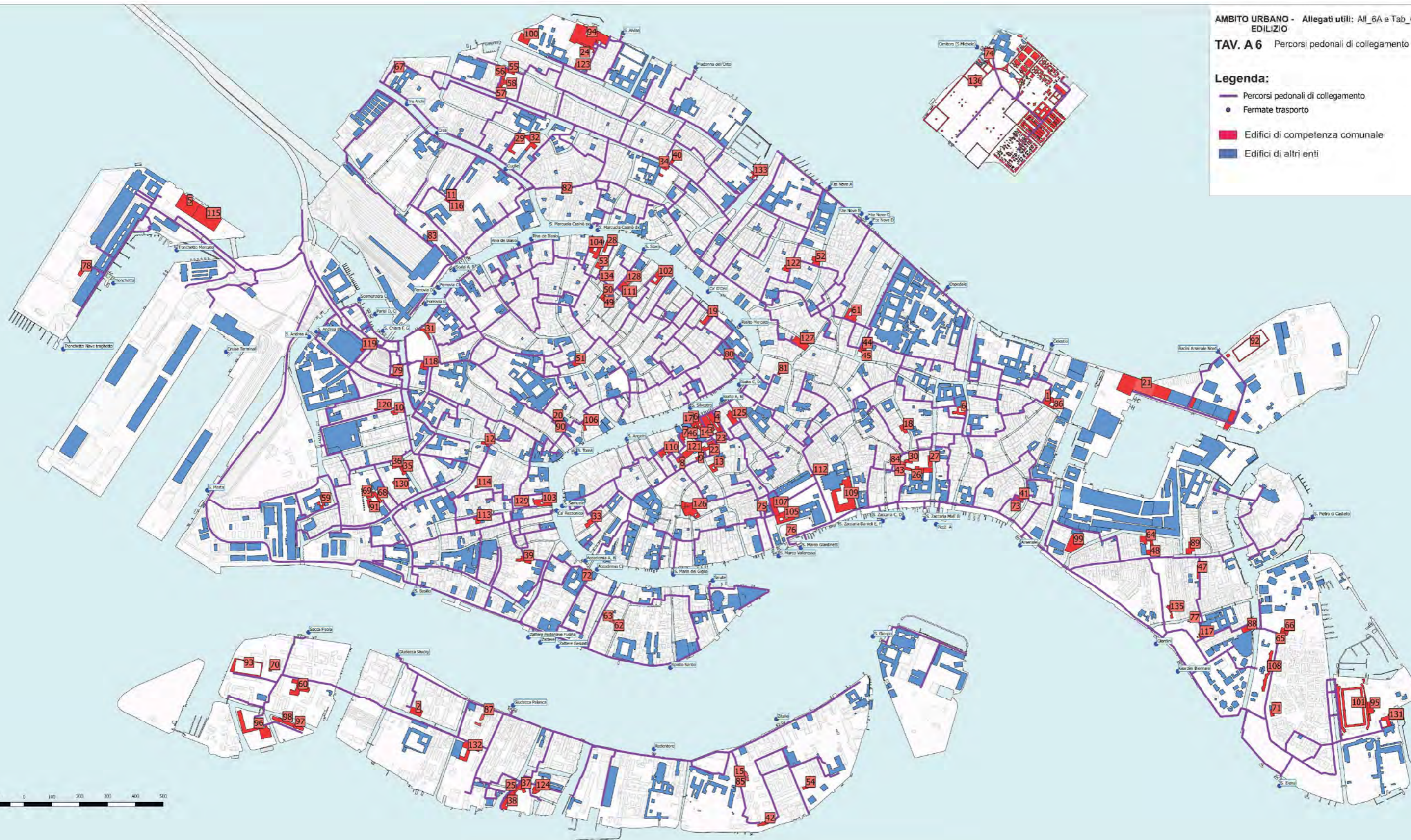
COMUNE DI VENEZIA DIREZIONE LAVORI PUBBLICI SETTORE VIABILITA' MOBILITA' TERRAFERMA MUSEI SERVIZIO MUSEI EBA UFFICIO EBA

Dirigente: ing. Franco Fiorin
Responsabile del Servizio: arch. Silvia Caniglia
Responsabile dell'Ufficio: arch. Mariachiara Guazzieri
Elaborazione grafica dei dati: Piersilvestro Marrone

AGGIORNAMENTO DEL PIANO DI ELIMINAZIONE DELLE BARRIERE ARCHITETTONICHE PER VENEZIA CENTRO STORICO

Legenda:

- Percorsi pedonali di collegamento
- Fermate trasporto
- Edifici di competenza comunale
- Edifici di altri enti



TAV. A 6 Percorsi pedonali di collegamento

80 km di percorsi di collegamento edifici / fermate trasporto pubblico

136 Edifici di competenza comunale

ID	DENOMINAZIONE
1	Archivio Comunale Crisella
2	Archivio Ex Ufficio Cipriani
3	Cd. Farsetti Uffici Comunali
4	Cd. Loredan Uffici Comunali
5	Centro logistico uffici comunali-Tronchetto
6	Complesso San Lorenzo - Municipalità Venezia Murano Burano - Ars. Ausar
7	Comune di Venezia Palazzo Contarini Corner - Mocenigo

ID	DENOMINAZIONE
8	Comune di Venezia Ufficio Statistica
9	Comune di Venezia - Palazzo su Rio de S.Luca - Campo Marini
10	Direzione Patrimonio_Casa Palazzo Zanchi Uffici Politiche della residenza
11	Edificio residenziale "Ex Saffo" - fabbricato "A"
12	Edificio S.Pantalon Donorudero Sportello_Carocere Comitato_Casa
13	IRE - Palazzo Cantarini del Bovolo
14	Isolato Cavalli
15	Municipalità Venezia Murano Burano_Centro civico; anagrafe; biblioteca Giudecca
16	Palazzo Cavalli Uffici Comunali
17	Palazzo Corner Molinara
18	Palazzo Zorzi UNESCO Venice Office
19	Procura - mercato del pesce
20	Scuola dei Calegheri San Tomà
21	Tese delle Nappe, Tese di San Cristoforo, Tese della Navissima, Torre alberiana
22	Uffici Comunali_Campo Marini Complesso "Ex Carive"
23	Ufficio Grafico_Archivio Comunicazione - "Casa Cinesa"
24	Villa Girolamo
25	A. Palladio
26	A. Diaz Scuola Infanzia "A. Diaz"
27	A. Diaz Scuola elementare "A. Diaz"
28	A. Manzoni Fondo del Meglio
29	Asilo Nido Arcobaleno
30	Asilo Nido comunale San Provasio
31	Asilo "Onida"
32	Scuola Materna Compareschi

ID	DENOMINAZIONE
33	Scuola Primaria P. Alghieri
34	Scuola Primaria Dieolo
35	Paletta Diego Velotti
36	Scuola Infanzia Diego Velotti
37	Scuola Infanzia Doxa Daosta
38	Scuola Primaria Doxa Di Paola
39	Scuola Primaria G. Renier - Michel
40	Asilo Nido Glisne
41	Infanzia Pascolato
42	Asilo Nido M. Vitali
43	Media San Provasio
44	Asilo Nido N. Tiepolo
45	Scuola Infanzia N. Tommaso
46	Nido Aziendale Conchiglia
47	Nido "Il Ciliegio"
48	R. F. Calvi
49	Palazzo Carminati
50	Palazzo Carminati (p2)_Centro Permanente Istruzione
51	Palazzo Donà Dalle Rive - Scuola elementare "Bernardo Canal"
52	Palazzo Jagher Santovino
53	Palazzo Privati
54	S. Francesco / Villa Herik - Scuola dell'Infanzia "Golkon/S. Francesco"
55	S. Gerolamo adulti
56	S. Gerolamo infanzia
57	S. Gerolamo primaria Palazzo San Gerolamo
58	S. Girolamo centro cottura

ID	DENOMINAZIONE
59	Santa Teresa
60	Scuola dell'Infanzia "XXV Aprile"
61	Scuola elementare G. Galvani
62	Scuola Infanzia "B. Munari" + nido Barchetta blu
63	Nido Barchetta blu
64	Scuola primaria G. Gozzi
65	Scuola Infanzia S. Elena
66	Scuola Infanzia S. Elena centro cottura
67	Tarapalla
68	Zamboni + Zamboni minibasket "Carmini"
69	Zamboni minibasket "Carmini"
70	Farmacia comunale "Ristora"
71	Farmacia Comunale N. S. Elena
72	Bagni pubblici Ventas
73	Bagnara - Castello 4053_54
74	Servizi Pubblici Cimitero S. Michele
75	Diurno San Marco - tra Ala Napoleonica e calle Viallesso
76	Bagni Giardini Napoleonici
77	Bagni Pubblici Giardini Sant'Elena
78	Nuova Isola del Tronchetto
79	Piazza Roma - Calle Coscetti 456/a
80	Rialto Nuovo (Mercato) San Polo 551 - 552
81	San Bartolomeo
82	San Leonardo - Cannarogio 1585/c
83	Stazione ferroviaria - Binario 1
84	Multiscuola Bettina Jansen

ID	DENOMINAZIONE
85	Biblioteca della Giudecca
86	Biblioteca dell'Archivio generale del Comune di Venezia
87	Biblioteca di Castello
88	Biblioteca della Biennale_ASAC
89	Complesso S. Maria Ausiliatrice - Residenze ESU - Ludoteca e uffici ex Municip.
90	Scuola dei Calegheri San Tomà
91	Bocciofi S. Sebastiano
92	Campi Sportivi Arsenalale Nord
93	Impianti Sacca S. Biagio
94	Impianti Sacca S. Biagio + ass. remiere
95	Palazzetto dello sport G. Gianquinto (Arsenale)
96	Palazzina Ex Limbeto I
100	Stadio Comunale PL Perino
102	Cd. Pesaro Galleria d'arte moderna e museo d'arte Orientale
103	Cd. Razzonico
104	Fondaco del Turchi Museo di storia naturale
105	Museo Corner - Fondazione Bevilacqua la Masa
106	Museo di Casa Goldoni
107	Museo Corner Museo di arte e antichità veneziane
108	Padiglioni Romania - Polonia - Venezia - Egitto - Serbia - Australia
109	Palazzo Ducale

ID	DENOMINAZIONE
110	Palazzo Fontany
111	Palazzo Riccioleggi
112	Teatro dell'Orloggio
113	Palazzo Tito - Fondazione Bevilacqua la Masa
114	"Ex Scuola dei Varotari" ex Municipalità Venezia Murano Burano
115	Centro logistico Uffici Comunali-Tronchetto
116	Edificio residenziale "Ex Saffo" - fabbricato "A"
117	Isola Saffo Viali (arabici ai Gariniv) Nipotevanti
118	Polizia Locale - comando generale Palazzo Papadopoli
119	Serie Follie Municipale Piazza Roma Vigli Urbani a Piazza Roma
120	Uffici Pubblici Polizia Municipale - Rio Tera de Persieri
121	Cinema Rossini Supermercato Simply
122	CinemaTeatro Giorgione Multisala
123	Teatro Villa Girolamo
124	Teatro Sanguineti acc. teatrale
125	Teatro Carlo Goldoni
126	Teatro La Fenice
127	Teatro Malibran
128	Uffici Comunali Circolo Cinema - casa del cinema
129	Fondazione musei civici
130	Bocciofi San Briati
131	Convento Servi di Maria: Int. Academy of environmental sciences
132	Ex Convento SS. Cosma e Damiano
133	Laguna, Forti - Suono Improvviso
134	Protezione Civile Comitato Gruppo Anziani Vesta
135	Serie dei Giardini Coop. Sociale
136	Cimitero di Venezia



COMUNE DI VENEZIA
DIREZIONE LAVORI PUBBLICI
SETTORE VIABILITA' MOBILITA' TERRAFERMA MUSEI
SERVIZIO MUSEI EBA
UFFICIO EBA

Direttore: ing. Franco Fiorin
Responsabile del Servizio: arch. Silvia Caniglia
Responsabile dell'Ufficio: arch. Mariachiara Guazzieri
Elaborazione grafica dei dati: Piersilvestro Marrone

AGGIORNAMENTO DEL PIANO DI ELIMINAZIONE DELLE
BARRIERE ARCHITETTONICHE PER VENEZIA CENTRO STORICO

AMBITO URBANO - Allegati utili: All_6A e Tab_6A
EDILIZIO

TAV. A 6 Percorsi pedonali di collegamento

Legenda:

- Percorsi pedonali di collegamento
- Fermate trasporto
- Ponti analizzati dal PEBA 2018



TAV. A 7_A Ponti e percorsi pedonali

ID	DENOMINAZIONE	ID	DENOMINAZIONE	ID	DENOMINAZIONE	ID	DENOMINAZIONE	ID	DENOMINAZIONE	ID	DENOMINAZIONE	ID	DENOMINAZIONE	ID	DENOMINAZIONE	ID	DENOMINAZIONE	ID	DENOMINAZIONE	ID	DENOMINAZIONE	ID	DENOMINAZIONE	ID	DENOMINAZIONE	ID	DENOMINAZIONE	ID	DENOMINAZIONE	ID	DENOMINAZIONE	ID	DENOMINAZIONE	ID	DENOMINAZIONE	ID	DENOMINAZIONE	ID	DENOMINAZIONE																												
1	Ponte S. Biagio	33	Ponte dei Barcani	67	Ponte della Pioggia	98	Ponte Quercini	133	Ponte de la Corte Nova	155	Ponte dei Penoni	189	Ponte del Poson o del Volto	219	Ponte S. Fosca	247	Ponte Turbona	285	Ponte dei Tolentini	314	Ponte del Cristo o del Tentor	348	Ponte de la Frescada	383	Ponte Foscarini	410	Ponte S. Trovoso	439	Ponte S. Angelo	468	Ponte S. Agostin	497	Ponte S. Agostin	526	Ponte S. Agostin	555	Ponte S. Agostin	584	Ponte S. Agostin	613	Ponte S. Agostin	642	Ponte S. Agostin	671	Ponte S. Agostin	700	Ponte S. Agostin	729	Ponte S. Agostin	758	Ponte S. Agostin	787	Ponte S. Agostin	816	Ponte S. Agostin	845	Ponte S. Agostin	874	Ponte S. Agostin	903	Ponte S. Agostin	932	Ponte S. Agostin	961	Ponte S. Agostin	990	Ponte S. Agostin

COMUNE DI VENEZIA DIREZIONE LAVORI PUBBLICI SETTORE VIABILITA' MOBILITA' TERRAFERMA MUSEI SERVIZIO MUSEI EBA UFFICIO EBA

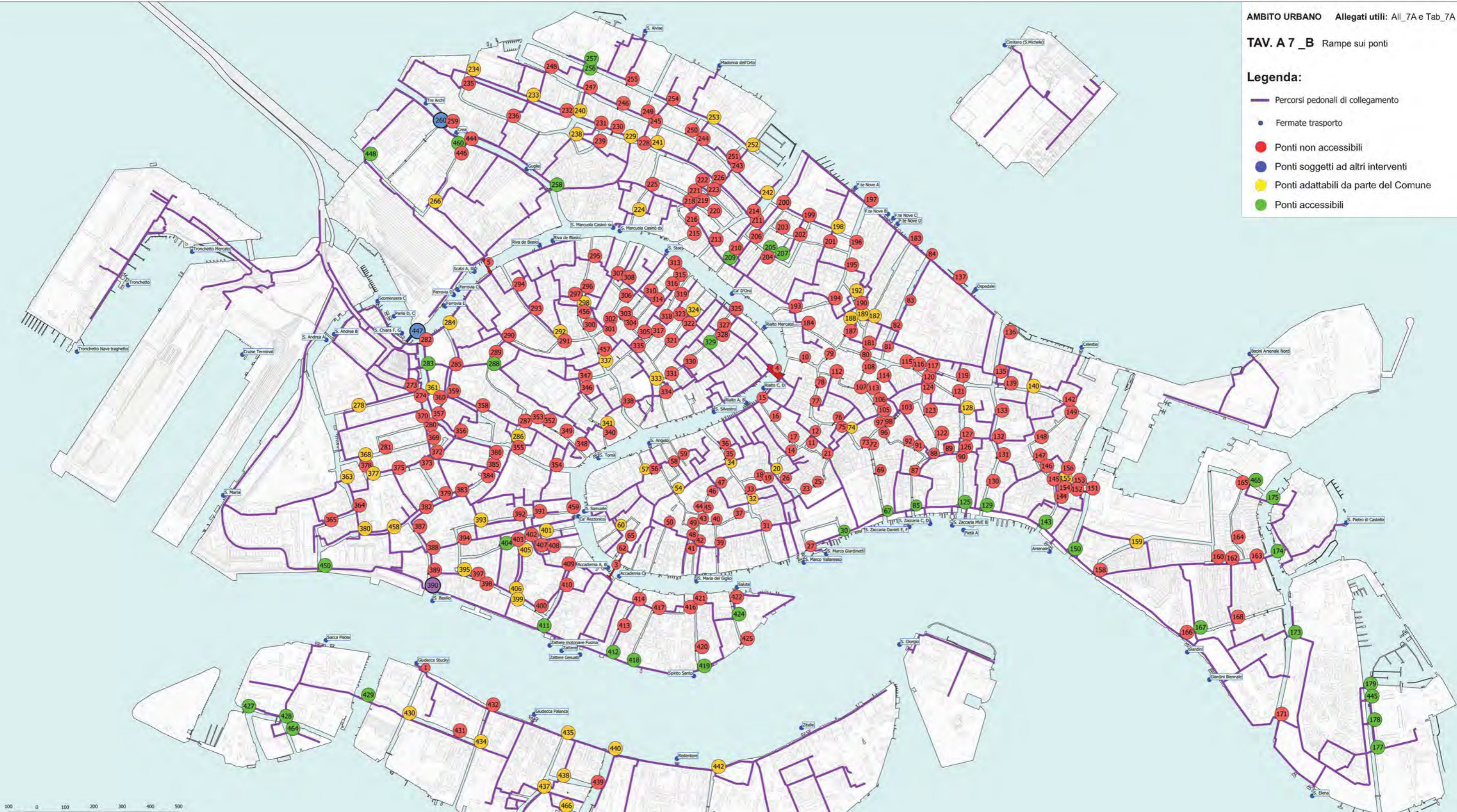
Dirigente: ing. Franco Fiorin Responsabile del Servizio: arch. Silvia Caniglia Elaborazione grafica dei dati: Piersilvestro Marrone

AGGIORNAMENTO DEL PIANO DI ELIMINAZIONE DELLE BARRIERE ARCHITETTONICHE PER VENEZIA CENTRO STORICO

TAV. A 7_B Rampe sui ponti

Legenda:

- Percorsi pedonali di collegamento
- Fermate trasporto
- Ponti non accessibili
- Ponti adattabili da parte del Comune
- Ponti accessibili



TAV. A 7_B Rampe sui ponti

262 Ponti non accessibili

ID	DENOMINAZIONE
1	Ponte S. Biagio
3	Ponte dell'Accademia
4	Ponte di Rialto
5	Ponte degli Scalfi
11	Ponte del Pignone
12	Ponte dei Baretteri
14	Ponte de le Pignate
15	Ponte Masini
16	Ponte del Lupo
17	Ponte de le Balote
18	Ponte dei Fuseri
19	Ponte de le Colonne
21	Ponte dei Fenni
23	Ponte del Cavalletto
25	Ponte del Dal
26	Ponte Tron o de la Piazzola
27	Ponte de l'Accademia dei Pittori
31	Ponte S. Moisé
33	Ponte dei Barcolani
35	Ponte S. Paternian
36	Ponte del Teatro

ID	DENOMINAZIONE
37	Ponte de la Viole
39	Ponte de le Ostrighe
40	Ponte de la Fenice
41	Ponte Duodo o Barbarigo
42	Ponte de la Felsina
43	Ponte Storto
44	Ponte Storto (del Calegheri)
45	Ponte S. Cristoforo
46	Ponte de la Malvasia Vecchia
47	Ponte de la Verona
48	Ponte Zagari
49	Ponte de la Malvasia Vecchia
50	Ponte S. Maurizio
51	Ponte del Peszini
52	Ponte de l'Albero
53	Ponte Michel
54	Ponte Giustiniani
55	Ponte Vitturi
56	Ponte de la Canonica
57	Ponte del Rameado
58	Ponte de l'Arzocco
59	Ponte de Ca' Balbi
60	Ponte de la Malvasia
61	Ponte de l'Arco
62	Ponte de S. Antonio
63	Ponte de l'Arco
64	Ponte de S. Apollonia
65	Ponte de l'Arco

ID	DENOMINAZIONE
66	Ponte de l'Arco
67	Ponte de l'Arco
68	Ponte de l'Arco
69	Ponte de l'Arco
70	Ponte de l'Arco
71	Ponte de l'Arco
72	Ponte de l'Arco
73	Ponte de l'Arco
74	Ponte de l'Arco
75	Ponte de l'Arco
76	Ponte de l'Arco
77	Ponte de l'Arco
78	Ponte de l'Arco
79	Ponte de l'Arco

ID	DENOMINAZIONE
80	Ponte del Cristo
81	Ponte Rosso
82	Ponte Cavalli/Ospedale
83	Ponte della Cavana dell'Ospedale
84	Ponte de San Severo
85	Ponte de l'Arco
86	Ponte de l'Arco
87	Ponte de l'Arco
88	Ponte de l'Arco
89	Ponte de l'Arco
90	Ponte de l'Arco
91	Ponte de l'Arco
92	Ponte de l'Arco
93	Ponte de l'Arco
94	Ponte de l'Arco
95	Ponte de l'Arco
96	Ponte de l'Arco
97	Ponte de l'Arco
98	Ponte de l'Arco
99	Ponte de l'Arco
100	Ponte de l'Arco
101	Ponte de l'Arco
102	Ponte de l'Arco
103	Ponte de l'Arco
104	Ponte de l'Arco
105	Ponte de l'Arco
106	Ponte de l'Arco
107	Ponte de l'Arco
108	Ponte de l'Arco
109	Ponte de l'Arco
110	Ponte de l'Arco
111	Ponte de l'Arco
112	Ponte de l'Arco
113	Ponte de l'Arco
114	Ponte de l'Arco
115	Ponte de l'Arco
116	Ponte de l'Arco
117	Ponte de l'Arco

ID	DENOMINAZIONE
118	Ponte de l'Arco
119	Ponte de l'Arco
120	Ponte de l'Arco
121	Ponte de l'Arco
122	Ponte de l'Arco
123	Ponte de l'Arco
124	Ponte de l'Arco
125	Ponte de l'Arco
126	Ponte de l'Arco
127	Ponte de l'Arco
128	Ponte de l'Arco
129	Ponte de l'Arco
130	Ponte de l'Arco
131	Ponte de l'Arco
132	Ponte de l'Arco
133	Ponte de l'Arco
134	Ponte de l'Arco
135	Ponte de l'Arco
136	Ponte de l'Arco
137	Ponte de l'Arco
138	Ponte de l'Arco
139	Ponte de l'Arco
140	Ponte de l'Arco
141	Ponte de l'Arco
142	Ponte de l'Arco
143	Ponte de l'Arco
144	Ponte de l'Arco
145	Ponte de l'Arco
146	Ponte de l'Arco
147	Ponte de l'Arco
148	Ponte de l'Arco
149	Ponte de l'Arco

ID	DENOMINAZIONE
150	Ponte de l'Arco
151	Ponte de l'Arco
152	Ponte de l'Arco
153	Ponte de l'Arco
154	Ponte de l'Arco
155	Ponte de l'Arco
156	Ponte de l'Arco
157	Ponte de l'Arco
158	Ponte de l'Arco
159	Ponte de l'Arco
160	Ponte de l'Arco
161	Ponte de l'Arco
162	Ponte de l'Arco
163	Ponte de l'Arco
164	Ponte de l'Arco
165	Ponte de l'Arco
166	Ponte de l'Arco
167	Ponte de l'Arco
168	Ponte de l'Arco
169	Ponte de l'Arco
170	Ponte de l'Arco
171	Ponte de l'Arco
172	Ponte de l'Arco
173	Ponte de l'Arco
174	Ponte de l'Arco
175	Ponte de l'Arco
176	Ponte de l'Arco
177	Ponte de l'Arco
178	Ponte de l'Arco
179	Ponte de l'Arco
180	Ponte de l'Arco

ID	DENOMINAZIONE
181	Ponte de l'Arco
182	Ponte de l'Arco
183	Ponte de l'Arco
184	Ponte de l'Arco
185	Ponte de l'Arco
186	Ponte de l'Arco
187	Ponte de l'Arco
188	Ponte de l'Arco
189	Ponte de l'Arco
190	Ponte de l'Arco
191	Ponte de l'Arco
192	Ponte de l'Arco
193	Ponte de l'Arco
194	Ponte de l'Arco
195	Ponte de l'Arco
196	Ponte de l'Arco
197	Ponte de l'Arco
198	Ponte de l'Arco
199	Ponte de l'Arco
200	Ponte de l'Arco
201	Ponte de l'Arco
202	Ponte de l'Arco
203	Ponte de l'Arco
204	Ponte de l'Arco
205	Ponte de l'Arco
206	Ponte de l'Arco
207	Ponte de l'Arco
208	Ponte de l'Arco
209	Ponte de l'Arco
210	Ponte de l'Arco
211	Ponte de l'Arco
212	Ponte de l'Arco
213	Ponte de l'Arco
214	Ponte de l'Arco
215	Ponte de l'Arco
216	Ponte de l'Arco
217	Ponte de l'Arco
218	Ponte de l'Arco
219	Ponte de l'Arco
220	Ponte de l'Arco
221	Ponte de l'Arco
222	Ponte de l'Arco
223	Ponte de l'Arco
224	Ponte de l'Arco
225	Ponte de l'Arco
226	Ponte de l'Arco
227	Ponte de l'Arco
228	Ponte de l'Arco
229	Ponte de l'Arco
230	Ponte de l'Arco
231	Ponte de l'Arco
232	Ponte de l'Arco
233	Ponte de l'Arco
234	Ponte de l'Arco
235	Ponte de l'Arco
236	Ponte de l'Arco
237	Ponte de l'Arco
238	Ponte de l'Arco
239	Ponte de l'Arco
240	Ponte de l'Arco
241	Ponte de l'Arco
242	Ponte de l'Arco
243	Ponte de l'Arco
244	Ponte de l'Arco
245	Ponte de l'Arco
246	Ponte de l'Arco
247	Ponte de l'Arco
248	Ponte de l'Arco
249	Ponte de l'Arco
250	Ponte de l'Arco
251	Ponte de l'Arco
252	Ponte de l'Arco
253	Ponte de l'Arco
254	Ponte de l'Arco
255	Ponte de l'Arco
256	Ponte de l'Arco
257	Ponte de l'Arco
258	Ponte de l'Arco
259	Ponte de l'Arco
260	Ponte de l'Arco
261	Ponte de l'Arco
262	Ponte de l'Arco

ID	DENOMINAZIONE
263	Ponte de l'Arco
264	Ponte de l'Arco
265	Ponte de l'Arco
266	Ponte de l'Arco
267	Ponte de l'Arco
268	Ponte de l'Arco
269	Ponte de l'Arco
270	Ponte de l'Arco
271	Ponte de l'Arco
272	Ponte de l'Arco
273	Ponte de l'Arco
274	Ponte de l'Arco
275	Ponte de l'Arco
276	Ponte de l'Arco
277	Ponte de l'Arco
278	Ponte de l'Arco
279	Ponte de l'Arco
280	Ponte de l'Arco
281	Ponte de l'Arco
282	Ponte de l'Arco
283	Ponte de l'Arco
284	Ponte de l'Arco
285	Ponte de l'Arco
286	Ponte de l'Arco
287	Ponte de l'Arco
288	Ponte de l'Arco
289	Ponte de l'Arco
290	Ponte de l'Arco
291	Ponte de l'Arco
292	Ponte de l'Arco
293	Ponte de l'Arco
294	Ponte de l'Arco
295	Ponte de l'Arco
296	Ponte de l'Arco
297	Ponte de l'Arco
298	Ponte de l'Arco
299	Ponte de l'Arco
300	Ponte de l'Arco
301	Ponte de l'Arco
302	Ponte de l'Arco
303	Ponte de l'Arco
304	Ponte de l'Arco
305	Ponte de l'Arco
306	Ponte de l'Arco
307	Ponte de l'Arco
308	Ponte de l'Arco
309	Ponte de l'Arco
310	Ponte de l'Arco
311	Ponte de l'Arco
312	Ponte de l'Arco
313	Ponte de l'Arco
314	Ponte de l'Arco
315	Ponte de l'Arco
316	Ponte de l'Arco
317	Ponte de l'Arco
318	Ponte de l'Arco
319	Ponte de l'Arco
320	Ponte de l'Arco
321	Ponte de l'Arco
322	Ponte de l'Arco
323	Ponte de l'Arco
324	Ponte de l'Arco
325	Ponte de l'Arco
326	Ponte de l'Arco
327	Ponte de l'Arco
328	Ponte de l'Arco
329	Ponte de l'Arco
330	Ponte de l'Arco
331	Ponte de l'Arco
332	Ponte de l'Arco
333	Ponte de l'Arco
334	Ponte de l'Arco
335	Ponte de l'Arco
336	Ponte de l'Arco
337	Ponte de l'Arco
338	Ponte de l'Arco
339	Ponte de l'Arco
340	Ponte de l'Arco
341	Ponte de l'Arco
342	Ponte de l'Arco
343	Ponte de l'Arco
344	Ponte de l'Arco
345	Ponte de l'Arco
346	Ponte de l'Arco
347	Ponte de l'Arco
348	Ponte de l'Arco
349	Ponte de l'Arco
350	Ponte de l'Arco
351	Ponte de l'Arco
352	Ponte de l'Arco
353	Ponte de l'Arco
354	Ponte de l'Arco
355	Ponte de l'Arco
356	Ponte de l'Arco
357	Ponte de l'Arco
358	Ponte de l'Arco
359	Ponte de l'Arco
360	Ponte de l'Arco
361	Ponte de l'Arco
362	Ponte de l'Arco
363	Ponte de l'Arco
364	Ponte de l'Arco
365	Ponte de l'Arco

ID	DENOMINAZIONE
366	Ponte de l'Arco
367	Ponte de l'Arco
368	Ponte de l'Arco
369	Ponte de l'Arco
370	Ponte de l'Arco
371	Ponte de l'Arco
372	Ponte de l'Arco
373	Ponte de l'Arco
374	Ponte de l'Arco
375	Ponte de l'Arco
376	Ponte de l'Arco
377	Ponte de l'Arco
378	Ponte de l'Arco
379	Ponte de l'Arco
380	Ponte de l'Arco
381	Ponte de l'Arco
382	Ponte de l'Arco
383	Ponte de l'Arco
384	Ponte de l'Arco
385	Ponte de l'Arco
386	Ponte de l'Arco
387	Ponte de l'Arco
388	Ponte de l'Arco
389	Ponte de l'Arco
390	Ponte de l'Arco
391	Ponte de l'Arco
392	Ponte de l'Arco
393	Ponte de l'Arco
394	Ponte de l'Arco
395	Ponte de l'Arco
396	Ponte de l'Arco
397	Ponte de l'Arco
398	Ponte de l'Arco
399	Ponte de l'Arco
400	Ponte de l'Arco
401	Ponte de l'Arco
402	Ponte de l'Arco
403	Ponte de l'Arco
404	Ponte de l'Arco
405	Ponte de l'Arco
406	Ponte de l'Arco
407	Ponte de l'Arco
408	Ponte de l'Arco
409	Ponte de l'Arco

ID	DENOMINAZIONE
410	Ponte de l'Arco
411	Ponte de l'Arco
412	Ponte de l'Arco
413	Ponte de l'Arco
414	Ponte de l'Arco
415	Ponte de l'Arco
416	Ponte de l'Arco
417	Ponte de l'Arco
418	Ponte de l'Arco
419	Ponte de l'Arco
420	Ponte de l'Arco
421	Ponte de l'Arco
422	Ponte de l'Arco
423	Ponte de l'Arco
424	Ponte de l'Arco
425	Ponte de l'Arco
426	Ponte de l'Arco
427	Ponte de l'Arco
428	Ponte de l'Arco
429	Ponte de l'Arco
430	Ponte de l'Arco
431	Ponte de l'Arco
432	Ponte de l'Arco
433	Ponte de l'Arco
434	Ponte de l'Arco
435	Ponte de l'Arco
436	Ponte de l'Arco
437	Ponte de l'Arco
438	Ponte de l'Arco
439	Ponte de l'Arco
440	Ponte de l'Arco
441	Ponte de l'Arco
442	Ponte de l'Arco
443	Ponte de l'Arco
444	Ponte de l'Arco
445	Ponte de l'Arco
446	Ponte de l'Arco
447	Ponte de l'Arco
448	Ponte de l'Arco
449	Ponte de l'Arco
450	Ponte de l'Arco
451	Ponte de l'Arco
452	Ponte de l'Arco
453	Ponte de l'Arco
454	Ponte de l'Arco
455	Ponte de l'Arco
456	Ponte de l'Arco
457	Ponte de l'Arco
458	Ponte de l'Arco
459	Ponte de l'Arco
460	Ponte de l'Arco
461	Ponte de l'Arco
462	Ponte de l'Arco
463	Ponte de l'Arco
464	Ponte de l'Arco
465	Ponte de l'Arco

ID	DENOMINAZIONE
466	Ponte de l'Arco
467	Ponte de l'Arco
468	Ponte de l'Arco
469	Ponte de l'Arco
470	Ponte de l'Arco
471	Ponte de l'Arco
472	Ponte de l'Arco
473	Ponte de l'Arco
474	Ponte de l'Arco
475	Ponte de l'Arco
476	Ponte de l'Arco
477	Ponte de l'Arco
478	Ponte de l'Arco
479	Ponte de l'Arco
480	Ponte de l'Arco
481	Ponte de l'

Legenda:

- Percorsi principali
- Percorsi pedonali di collegamento
- Fermate trasporto



TAV. A 8 _A Percorsi principali e percorsi pedonali di collegamento

— 12 km di percorsi principali

— 80 km di percorsi pedonali di collegamento edifici / fermate trasporto pubblico



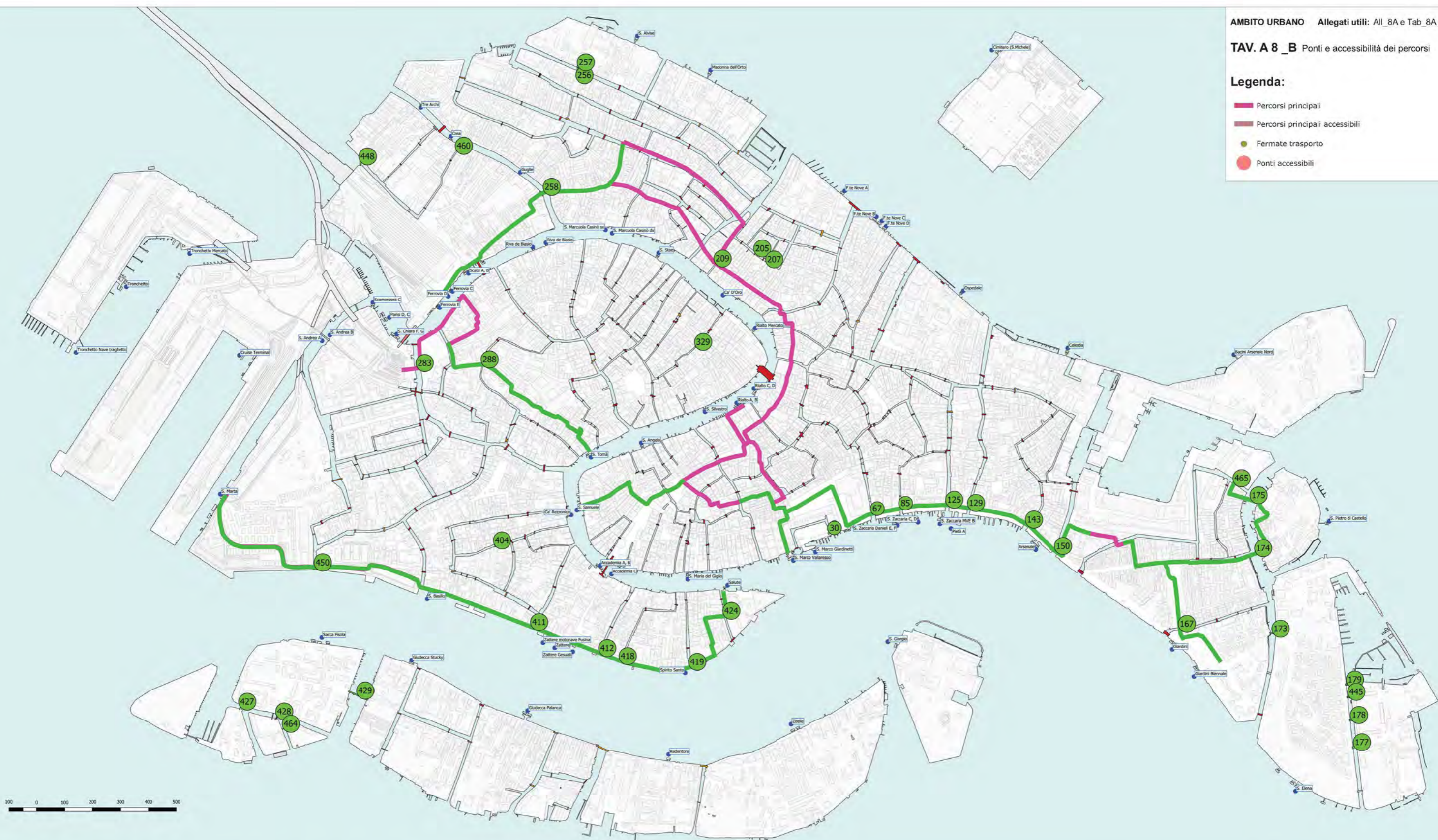
COMUNE DI VENEZIA
DIREZIONE LAVORI PUBBLICI
SETTORE VIABILITA' MOBILITA' TERRAFERMA MUSEI
SERVIZIO MUSEI EBA
UFFICIO EBA

Direttore: ing. Franco Fiorin
Responsabile del Servizio: arch. Silvia Caniglia
Responsabile dell'Ufficio: arch. Mariachiara Guazzieri
Elaborazione grafica dei dati: Piersilvestro Marrone

AGGIORNAMENTO DEL PIANO DI ELIMINAZIONE DELLE BARRIERE ARCHITETTONICHE PER VENEZIA CENTRO STORICO

Legenda:

- Percorsi principali
- Percorsi principali accessibili
- Fermate trasporto
- Ponti accessibili



TAV. A 8_B Ponti e accessibilità dei percorsi

— 12 km di percorsi principali di cui:

— 7.58 km percorsi principali accessibili

38 Ponti accessibili in tutta la città di cui 19 che rendono accessibili i percorsi principali

ID	DENOMINAZIONE	ID	DENOMINAZIONE
30	Ponte piano della Zecca	412	Ponte de la Caloria
67	Ponte della Paglia	418	Ponte ai Incurabili
85	Ponte del Vio	419	Ponte Cà Bià
125	Ponte de la Pietà	424	Ponte de la Salute
129	Ponte del S. Sepolcro	427	Ponte Sacca Fiosola / Scomer
143	Ponte de la Ca' de Dio	428	Ponte S. Gerardo
150	Ponte de l'arsenale	429	Ponte de Lavraner
167	Ponte dei Giardini	445	Ponte Nuovo dello Stadio
173	Ponte del Paludo	448	Ponte Valeria Sotolan
174	Ponte de Quintavole	450	Ponte Interno alla Stazione
175	Ponte S. Piero di Castello	460	Passerella de la Crea
177	Ponte de S.Elena (Chiesa)	464	Ponte impianti sportivi
178	Ponte 2 dello Stadio	465	Ponte de la Vergina
179	Ponte del Diporto Velico		
205	Ponte de le Velle		
207	Ponte Benedetto		
209	Ponte Novo S. Felice		
256	Ponte de San Bonaventura		
257	Ponte sulla Cavana (S.Bonaventura)		
258	Ponte de le Guglie		
283	Ponte Papadopoli		
288	Ponte de le Sechere		
329	Ponte Raspi o Sansoni		
404	Ponte Ugrossani		
411	Ponte Lungo		

COMUNE DI VENEZIA
DIREZIONE LAVORI PUBBLICI
SETTORE VIABILITA' MOBILITA' TERRAFERMA MUSEI
SERVIZIO MUSEI EBA
UFFICIO EBA

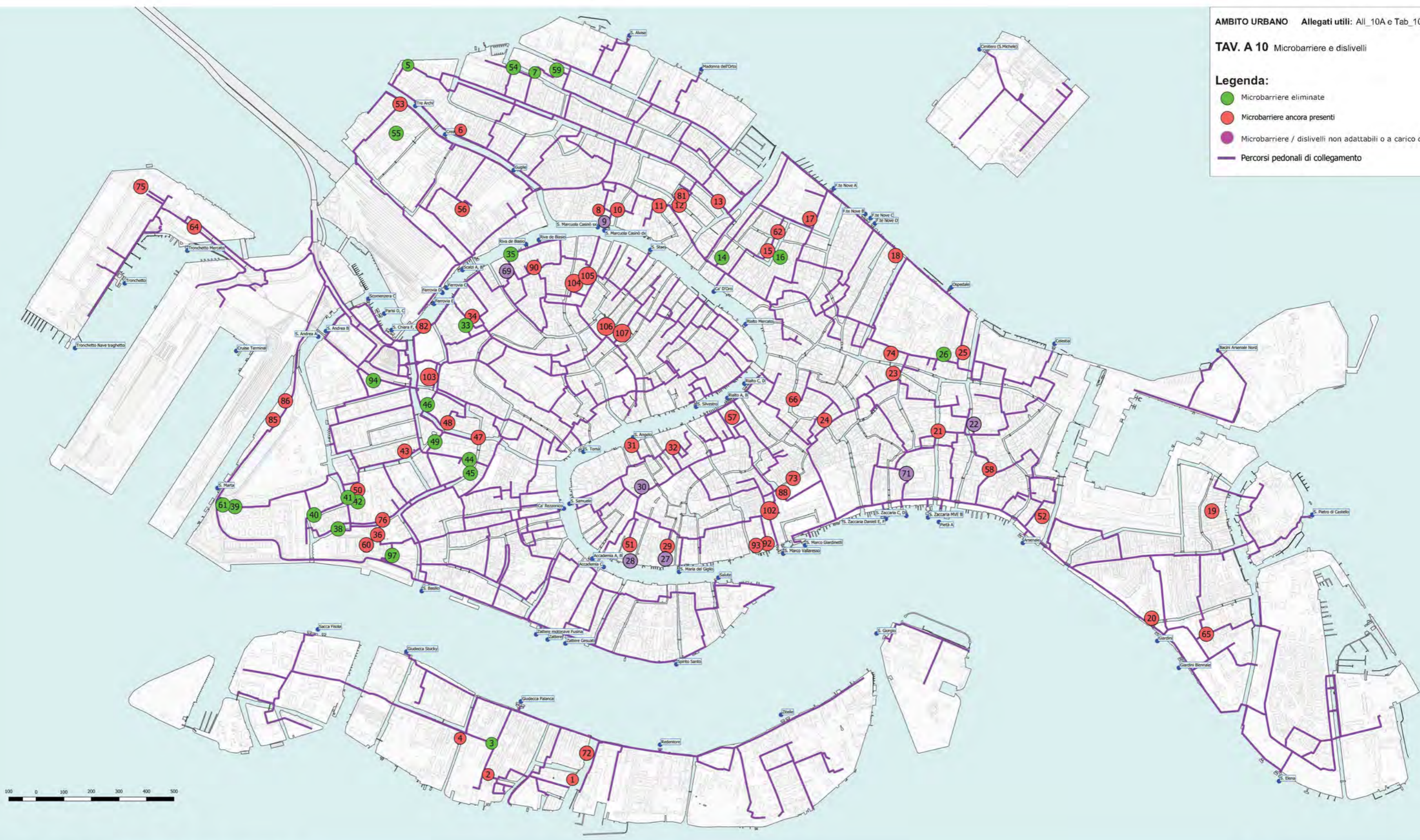
Dirigente: ing. Franco Fiorin
Responsabile del Servizio: arch. Silvia Caniglia
Responsabile dell'ufficio: arch. Mariachiara Guazzieri
Elaborazione grafica dei dati: Piersilvestro Marrone

AGGIORNAMENTO DEL PIANO DI ELIMINAZIONE DELLE BARRIERE ARCHITETTONICHE PER VENEZIA CENTRO STORICO

TAV. A 10 Microbarriere e dislivelli

Legenda:

- Microbarriere eliminate
- Microbarriere ancora presenti
- Microbarriere / dislivelli non adattabili o a carico di altro ente
- Percorsi pedonali di collegamento



TAV. A 10 Microbarriere e dislivelli

23 Microbarriere eliminate

ID	DENOMINAZIONE
3	3- Calle S. Cosmo Giudecca 604
5	5- Calle de le Penitenti Cannaregio 883
7	7- Campiello de la fornasa Vecchia Cannaregio 3027/D
14	14- Corte dei pali già Testori Cannaregio 3820
16	16- Ramo Barbaro Cannaregio 4674
26	26- Sotoportego Nicolò Massa Castello 6661
33	33- Calle de le case nuove Santa Croce 601
35	35- Riva de Busio Santa Croce 1306
38	38- Fossà Capara Dorsoduro 1833
39	39- Calle dei secchi Santa Marta Dorsoduro 2196
40	40- Calle nova de le terese Dorsoduro 2196
41	41- Calle Larga Dorsoduro 2280
42	42- Calle Stretta Dorsoduro 2291
44	44- Calle Contarini Dorsoduro 3484
45	45- Fondamenta Malcantori Dorsoduro 344415
46	46- Calle de la Cereira o Misericordia Dorsoduro 3520

ID	DENOMINAZIONE
49	49- Calle larga del Ragusoli Dorsoduro 3488/Q
54	54- Calle de le Capuzine
55	55- Calle dei Colori
59	59- Calle della Fornase Vecia
61	61- Calle Longhi
94	94- Rampa Piziale Roma hotel Santa Chiara
97	97- Salizada San Sebastiano

57 Microbarriere ancora presenti

ID	DENOMINAZIONE
1	1- Fondamenta S. Anzolo Giudecca 398
2	2- Campazzo de Dentro Giudecca 556
4	4- Fondamenta de la rotonda Giudecca 686
6	6- Calle de la Madonna Cannaregio 978
8	8- Campiello drio Ca' Memo Cannaregio 1752
10	10- Campiello ponte Siorio Cannaregio 2021
11	11- Sotoportego Cannaregio 2333
12	12- Campo Santa Fosca Cannaregio 2325
13	13- Fondamenta de la Misericordia Cannaregio 3598
15	15- Ruga due pozzi Cannaregio 4173
17	17- Corte de le Candele Cannaregio 4916
18	18- Corte Berlendis Cannaregio 6292
19	19- Corte Zurlin Castello 334
20	20- Calle San Domenico Casello 1260
21	21- Calle Lion Castello 3382
23	23- Campiello del Tintor Castello 5181
24	24- Fondamenta al ponte de la Guerra Castello 5365

ID	DENOMINAZIONE
25	25- Calle dei Cavalli Castello 6637
29	29- Corte de le Mueghe San Marco 3003
31	31- Campiello del Teatro San Marco 3873
32	32- Campo San Beneto San Marco 3959
34	34- Calle del Gesù Maria Santa Croce 668
36	36- Campo l'Angelo Raffaele Dorsoduro 1744
43	43- Calle Cappello Dorsoduro 2466
47	47- Fondamenta Malcantori Dorsoduro 3648
48	48- Calle de la Sbiaca Dorsoduro 3661
50	50- Calle Nova
51	51- Calle ca Genova
52	52- Calle de la vida
53	53- Calle de le Becarie
56	56- Calle de la Misericordia
57	57- Calle del Teatro
58	58- Calle della Corte
60	60- Calle Lardoni
62	62- Calle Zanardi
64	64- Marciapiede Tronchetto Mercato

ID	DENOMINAZIONE
65	65- Campo / Rio tera San Isepo
66	66- Campo de la Fava
72	72- Corte in Calle delle Erbe
73	73- Corte Torretta
74	74- Corte Veneria
75	75- Parcheggio Isola Nova del Tronchetto
76	76- Fondamenta Barbarigo/Fondamenta Briati
81	81- Fondamenta Vendramin
82	82- Fondamenta de la Croza
85	85- Marciapiede Calle dietro ai Magazzini 1
86	86- Marciapiede Calle dietro ai Magazzini 2
88	88- Piazza San Marco
90	90- Ramo IV Gallion
92	92- Calle del ridotto Ca' Giustinian
93	93- Calle 13 martiri Ca' Giustina
102	102- Sotoportego calle dei preti
103	103- Sotoportego dei Lavadori di Lana
104	104- Ramo dell'Isola
105	105- Campiello de Fittola
106	106- Campiello del Fomer
107	107- Ramo del Fomer

7 Microbarriere / dislivelli non adattabili o a carico di altro ente

ID	DENOMINAZIONE
9	9- Campo San Marcuola Cannaregio 1756
22	22- Corte san Giovanni di Malta Castello 3286
27	27- Fondamenta Corner Zaguri San Marco 2662
28	28- Calle Ca' Genova San Marco 2817
30	30- Campiello Nuovo già dei morti San Marco 3471
69	69- Campo San Simon Grandò
71	71- Campo San Zaccaria



COMUNE DI VENEZIA
DIREZIONE LAVORI PUBBLICI
SETTORE VIABILITA' MOBILITA' TERRAFERMA MUSEI
SERVIZIO MUSEI EBA
UFFICIO EBA


Dirigente: ing. Franco Fiorin
Responsabile del Servizio: arch. Silvia Caniglia
Responsabile dell'Ufficio: arch. Mariachiara Guazzieri
Elaborazione grafica dei dati: Piersilvestro Marrone

AGGIORNAMENTO DEL PIANO DI ELIMINAZIONE DELLE BARRIERE ARCHITETTONICHE PER VENEZIA CENTRO STORICO

TAV. A 11 Percorsi di collegamento e frequentazione

Legenda:

- Percorsi ad alta frequentazione
- Percorsi a media frequentazione
- Percorsi a normale frequentazione
- Fermate del trasporto pubblico



TAV. A 11 Percorsi di collegamento e frequentazione

80 km di percorsi pedonali di collegamento edifici / fermate trasporto pubblico di cui:

- 14 km di percorsi ad alta frequentazione
- 9 km di percorsi a media frequentazione
- 57 km di percorsi a normale frequentazione



COMUNE DI VENEZIA
DIREZIONE LAVORI PUBBLICI
SETTORE VIABILITA' MOBILITA' TERRAFERMA MUSEI
SERVIZIO MUSEI EBA
UFFICIO EBA

Dicembre 2018

Direttore: ing. Franco Fiorin
Responsabile del Servizio: arch. Silvia Caniglia
Responsabile dell'Ufficio: arch. Mariachiara Guazzieri
Elaborazione grafica dei dati: Piersilvestro Marrone

AGGIORNAMENTO DEL PIANO DI ELIMINAZIONE DELLE BARRIERE ARCHITETTONICHE PER VENEZIA CENTRO STORICO

TAV. A 14 Pavimentazioni sconnesse/sdrucchiolevoli

Legenda:

■ Pavimentazioni sconnesse/sdrucchiolevoli



TAV. A 14 Pavimentazioni sconnesse/sdrucchiolevoli

35 aree con pavimentazioni sconnesse / sdrucchiolevoli

ID	DENOMINAZIONE
1	Fondamenta de la Madonna de l'Orto, CA
2	Fondamenta di Santa Maria Maggiore, SC
3	Fondamenta Bembo e Fondamenta Foscarini, DD
4	Fondamenta de le Burchielle, DD
5	Fondamenta Gerardini, DD
6	Fondamenta de la Sensa, CN
7	Calle Giustiniani, SM
8	Salizada Malipiero, SM
9	Viale Vittorio Veneto
10	Rio terà Ognissanti
11	Calle e parte est fondamenta della Fabbrica dei Tabacc
12	Giardini Sant'Elena, CA
13	Campo e fondamenta de l'Abazia, CN
14	Campo San Leonardo, CN

ID	DENOMINAZIONE
15	Riva degli Schiavoni fronte Giardinetti Reali, SM
16	Calle e parte est fondamenta della Fabbrica dei Tabacc
17	Calle e parte est fondamenta della Fabbrica dei Tabacc
19	Campielo Corte de Ca' Corner, SC
20	Lista Vecchia dei Bari, SC
21	Fondamenta Dogana alla Salute, DD
22	Campo Sant' Angelo
23	Calle del Spezier, SC
24	Campo Pisani, SM
25	Calle Larga dei Ragusoli, DD
26	Rio Terà Barba Frutariol, CN
27	Ponte della Costituzione
28	campo nazzario sauro
29	campielo del piovàn
30	sotoportego pisani
31	calle de la laica
32	corte tintoretto

ID	DENOMINAZIONE
33	corte dei muli
34	campo dei todeschi
35	Riva degli Schiavoni
36	Fondamenta Morosina



COMUNE DI VENEZIA
DIREZIONE LAVORI PUBBLICI
SETTORE VIABILITA' MOBILITA' TERRAFERMA MUSEI
SERVIZIO MUSEI EBA
UFFICIO EBA

Dirigente: ing. Franco Fiorin
Responsabile del Servizio: arch. Silvia Caniglia
Responsabile dell'Ufficio: arch. Mariachiara Guazzieri
Elaborazione grafica dei dati: Piersilvestro Marrone

AGGIORNAMENTO DEL PIANO DI ELIMINAZIONE DELLE BARRIERE ARCHITETTONICHE PER VENEZIA CENTRO STORICO

AMBITO URBANO Allegati utili: All_14A e Tab_14A

TAV. A 14 Pavimentazioni sconnesse/sdrucchiolevoli

Dicembre 2018
agg. 2020

TAV. A 15 Rete dei trasporti pubblici
Legenda:

- Fermate trasporto
- Imbarcaderi dotati di emittitrici automatiche
- Biglietteria con sportello ribassato
- Imbarcaderi senza nessun ausilio
- Isola accessibile con motobattello (2 o 4 posti riservati per carrozzine)
- Isola accessibile con motoscafo (1 posto riservato per carrozzine)
- Isola accessibile tramite ponte accessibile - rampa presente tutto l'anno
- Isola accessibile tramite ponte accessibile - rampa presente solo per alcuni mesi
- Isola non raggiungibile da mezzi pubblici o tramite ponte accessibile
- Aree intercluse al pubblico



TAV. A 15 Rete dei trasporti pubblici

48 imbarcaderi senza nessun ausilio

NOME FERMATA TPL	TIPO DI MEZZO	LINEE	ACCESSIBILITÀ
Accademia C	vaporetto	1, 2, N	nessuna dotazione
Bacini Arsenale Nord	motoscafo	4.1, 4.2, 5.1, 5.2, B	nessuna dotazione
Ca' Rezzonico	vaporetto	1, A	nessuna dotazione
Celestia	motoscafo	4.1, 4.2, 5.1, 5.2	nessuna dotazione
Cimitero (S.Michele)	motoscafo	4.1, 4.2	nessuna dotazione
Crea	motoscafo	4.1, 4.2	nessuna dotazione
Cruise Terminal		B, R	nessuna dotazione
Fte Nove A	motobattello	12, A, B	nessuna dotazione
Fte Nove B	motoscafo	4.1, 4.2, NMU	nessuna dotazione
Fte Nove D	m++m/b	4.2, 5.2, 13, 22, NLN	nessuna dotazione
Ferrovie E	vaporetto	I	nessuna dotazione
Giardini	vaporetto	1, N	nessuna dotazione
Giardini Biennale	motoscafo	4.1, 4.2, 5.1, 5.2, 6	nessuna dotazione
Giudecca Palanca	v+m	2, 4.1, 4.2, N	nessuna dotazione
Giudecca Stucky		B, R	nessuna dotazione
Guglie	motoscafo	4.1, 4.2, 5.1, 5.2, A	nessuna dotazione
Madonna dell'Orto	motoscafo	4.1, 4.2, 5.1, 5.2, A	nessuna dotazione

NOME FERMATA TPL	TIPO DI MEZZO	LINEE	ACCESSIBILITÀ
Ospedale	m+m/b	4.1, 4.2, 5.1, 5.2, 22, B	nessuna dotazione
Redentore	v+m	2, 4.1, 4.2, N	nessuna dotazione
Rialto Mercato	vaporetto	1, N	nessuna dotazione
Scommerzera C	v+m	1, 5.1, 5.2, N	nessuna dotazione
Riva de Biasio	v+m	1, 5.1, 5.2, N	nessuna dotazione
S. Alvise	motoscafo	4.1, 4.2, 5.1, 5.2	nessuna dotazione
S. Andrea A	motoscafo	4.2, 5.2, 6	nessuna dotazione
S. Andrea B	motoscafo	4.1, 5.1, 6	nessuna dotazione
S. Angelo	vaporetto	1, A	nessuna dotazione
S. Basilio	v+m	2, 6, N	nessuna dotazione
S. Elena	v+m	1, 4.1, 4.2, 5.1, 5.2, 6, N	nessuna dotazione
S. Giorgio	vaporetto	2	nessuna dotazione
S. Marcuola Casinò dx	vaporetto	1, 2/, 2, N	nessuna dotazione
S. Maria del Giglio	vaporetto	1, A	nessuna dotazione
S. Marta	motoscafo	4.1, 4.2, 5.1, 5.2, 6	nessuna dotazione
S. Pietro di Castello	motoscafo	4.1, 4.2, 5.1, 5.2	nessuna dotazione
S. SAMUELE	vaporetto	2/, 2, N	nessuna dotazione
S. Silvestro	vaporetto	1	nessuna dotazione
S. Stae	vaporetto	1, N, A	nessuna dotazione
S. Zaccaria Danieli E, F	vaporetto	1, N	nessuna dotazione

NOME FERMATA TPL	TIPO DI MEZZO	LINEE	ACCESSIBILITÀ
S. Zaccaria MVE B	v+m	2, 20	nessuna dotazione
Sacca Fisola	v+m	2, 4.1, 4.2, N	nessuna dotazione
SALUTE	vaporetto	1	nessuna dotazione
Scommerzera C	v+m	1, 3	nessuna dotazione
Spirito Santo	motoscafo	6	nessuna dotazione
S. Alvise	m+m/b	5.1, 5.2, 22	nessuna dotazione
Tronchetto	vaporetto	2, N	nessuna dotazione
Tronchetto Nave traghetti	ferry boat	17	nessuna dotazione
Zattere Gesuati		B	nessuna dotazione
Zattere motonave Fusina	motoscafo	16	nessuna dotazione
Zitelle	v+m	2, 4.1, 4.2, N, R	nessuna dotazione

17 Imbarcaderi dotati di emittitrici automatiche

NOME FERMATA TPL	TIPO DI MEZZO	LINEE	ACCESSIBILITÀ
Accademia A, B	vaporetto	1, 2/, 2, N	TMV
Arsenale	v+m	1, 4.1, 4.2, B, R	TMV
CA' D'ORO	vaporetto	1, N	TMV
Fte Nove C	m+m/b	4.1, 5.1, 22	TMV
Ferrovie D	motoscafo	3, 4.2, 5.2	TMV
Panò D, C			TMV

NOME FERMATA TPL	TIPO DI MEZZO	LINEE	ACCESSIBILITÀ
PIAZZALE ROMA	vaporetto	2/, 2, N	TMV
Pietà A	motobattello	14, 15	TMV
RIALTO	vaporetto	1, A	TMV
S. Marco Giardinetti	vaporetto	2/, 2, 10, A, B, R	TMV
S. Marcuola Casinò sx	vaporetto	1, 2/, 2, N	TMV
S. TOMÀ	vaporetto	1, 2/, 2, N	TMV
S. Zaccaria C, D	motoscafo	4.2, 5.2, B	TMV
SAI MARCO	vaporetto	1, N	TMV
STAZIONE S.LUCIA	motoscafo	3, 4.1, 5.1	TMV
Tronchetto Mercato	vaporetto	2, N, (NLN)	TMV
Zattere	v+m	2, 5.1, 5.2, 6, 10, N	TMV

2 Biglietterie con sportello ribassato

NOME FERMATA TPL	TIPO DI MEZZO	LINEE	ACCESSIBILITÀ
Rialto C, D	vaporetto	2/, 2, N	Biglietteria con sportello ribassato
Scalzi A, B	vaporetto	2/, 2, N	Biglietteria con sportello ribassato

PRINCIPALI TERMINAL AUTOMOBILISTICI DELLA CITTÀ
 TRONCHETTO: Terminal automobilistico
 MARITTIMA: Terminal crocieristico
 STAZIONE S.LUCIA: Terminal ferroviario
 PIAZZALE ROMA: Terminal intermodale

CITTA' DI VENEZIA
COMUNE DI VENEZIA
 DIREZIONE LAVORI PUBBLICI
 SETTORE VIABILITA' MOBILITA' TERRAFERMA MUSEI
 SERVIZIO MUSEI EBA
 UFFICIO EBA

Dirigente: ing. Franco Fiorin
 Responsabile del Servizio: arch. Silvia Caniglia
 Responsabile dell'Ufficio: arch. Mariachiara Guazzieri
 Elaborazione grafica dei dati: Piersilvestro Marrone

AGGIORNAMENTO DEL PIANO DI ELIMINAZIONE DELLE BARRIERE ARCHITETTONICHE PER VENEZIA CENTRO STORICO

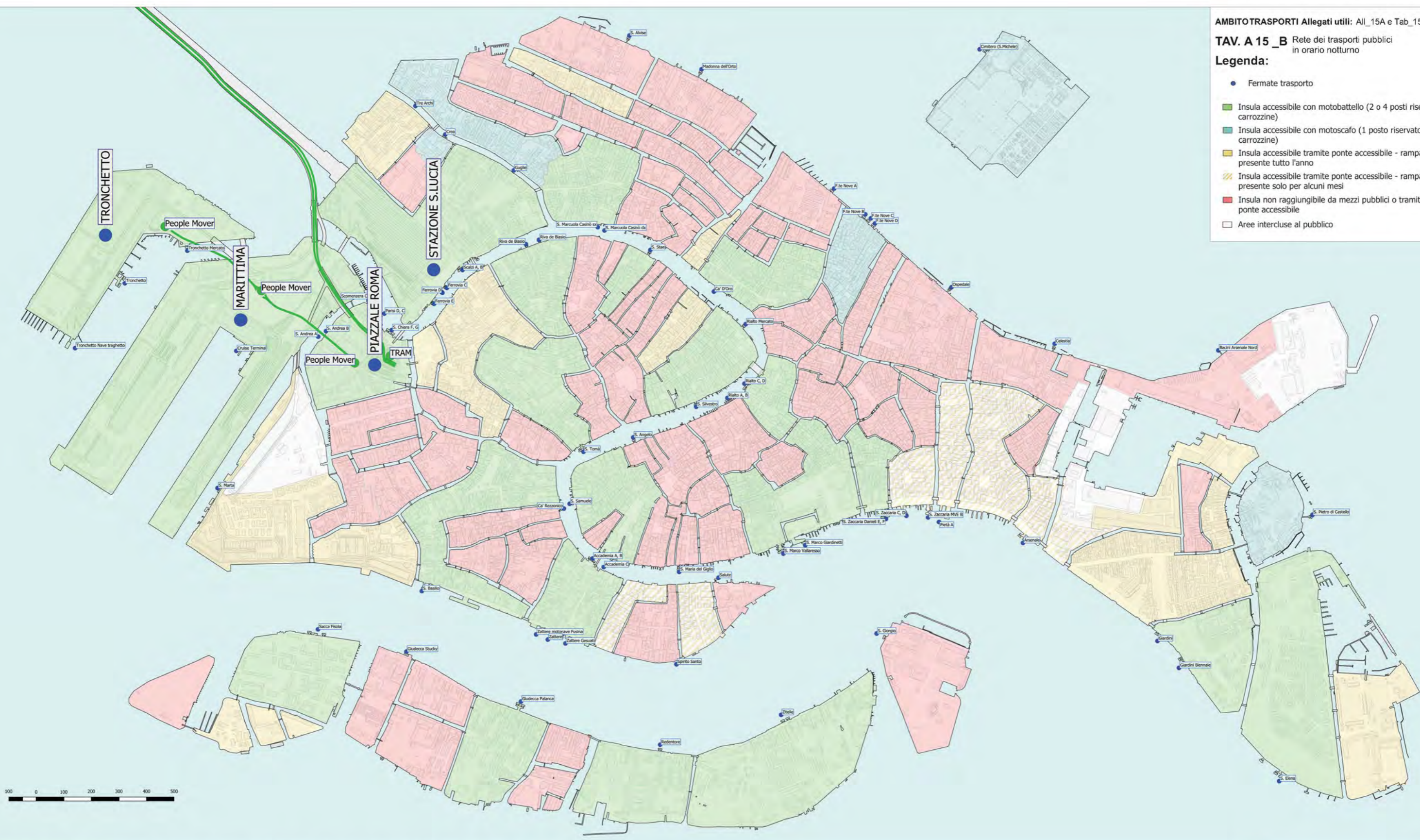
AMBITO TRASPORTI Allegati utili: All_15A e Tab_15A

TAV. A 15 Rete dei trasporti pubblici

TAV. A 15_B Rete dei trasporti pubblici in orario notturno

Legenda:

- Fermate trasporto
- Isola accessibile con motobattello (2 o 4 posti riservati per carrozzine)
- Isola accessibile con motoscafo (1 posto riservato per carrozzine)
- Isola accessibile tramite ponte accessibile - rampa presente tutto l'anno
- Isola accessibile tramite ponte accessibile - rampa presente solo per alcuni mesi
- Isola non raggiungibile da mezzi pubblici o tramite ponte accessibile
- Aree intercluse al pubblico



TAV. A 15_B Rete dei trasporti pubblici in orario notturno



COMUNE DI VENEZIA
DIREZIONE LAVORI PUBBLICI
SETTORE VIABILITA' MOBILITA' TERRAFERMA MUSEI
SERVIZIO MUSEI EBA
UFFICIO EBA

Dirigente: ing. Franco Fiorin
Responsabile del Servizio: arch. Silvia Caniglia
Responsabile dell'Ufficio: arch. Mariachiara Guazzieri
Elaborazione grafica dei dati: Piersilvestro Marrone

Dicembre 2018
agg.2020

AGGIORNAMENTO DEL PIANO DI ELIMINAZIONE DELLE BARRIERE ARCHITETTONICHE PER VENEZIA CENTRO STORICO

AMBITO TRASPORTI Allegati utili: All_15A e Tab_15A

TAV. A 15_B Rete dei trasporti pubblici in orario notturno

TAV. A 16 Accessibilità dei pontili pubblici

Legenda:

- Pontili e pontoni pubblici accessibili
- Pontili e pontoni pubblici non accessibili
- Fermate del trasporto pubblico



TAV. A 16 Accessibilità dei pontili pubblici

3 Pontili / pontoni non adattabili

ID	DENOMINAZIONE	ACCESSIBILITÀ
089	89 - STAZIONE TAXI N. 3 - RIO NOVO	NON Accessibile (da mantenere per variare l'offerta di imbarco-sbarco)
088b	88b - STAZIONE TAXI N. 2B PIAZZALE ROMA - RAMPÀ PARISI	NON Accessibile (da mantenere per variare l'offerta di imbarco-sbarco)
090b	90b - STAZIONE TAXI N. 4B - FERROVIA - SCALZI	NON Accessibile (da mantenere per variare l'offerta di imbarco-sbarco)

4 Pontili / pontoni non accessibili

ID	DENOMINAZIONE	ACCESSIBILITÀ
002	2 - PONTILE NOLEGGIO CON CONDUCENTE RIO NOVO - FONDAMENTA COSSETTI	NON Accessibile
212	212 - PONTILE CAMPO SAN PIERO - CASTELLO	NON Accessibile
093	93 - STAZIONE TAXI N. 7 - RIALTO - CARBON	NON Accessibile

23 Pontili / pontoni accessibili con accompagnatore

ID	DENOMINAZIONE	ACCESSIBILITÀ
95	96 - STAZIONE TAXI N. 10 - LONDRA/MONUMENTO - RIVA DEGLI SCHIAVONI	NON Accessibile
6	PONTONE GALLEGGIANTE RIVA DEGLI SCHIAVONI - PONTE CA' DI DIO	Accessibile (con accompagnatore)
5	PONTONE GALLEGGIANTE FONDAMENTA ZATTERE - PONTE INCLINABILI FONDAMENTA S. CHIARA	Accessibile (con accompagnatore)
4	PONTONE GALLEGGIANTE PIAZZALE LATO STAZIONE - FRONTE FONDAMENTA S. CHIARA	Accessibile (con accompagnatore)
3	PONTONE GALLEGGIANTE PIAZZALE LATO STAZIONE - FRONTE FONDAMENTA S. CHIARA	Accessibile (con accompagnatore)
2	PONTONE GALLEGGIANTE CRUISE TERMINAL	Accessibile (con accompagnatore)
1	PONTONE GALLEGGIANTE VICINO AL PEOPLE MOVER -TRONCHETTO	Accessibile (con accompagnatore)
094b	94b - STAZIONE TAXI N. 8 - MOLO-S.MARCO (GALLEGGIANTE)	Accessibile (con accompagnatore)
094a	94a - STAZIONE TAXI N. 8 - MOLO-S.MARCO (PONTILE FISSO+PIATTAFORMA)	Accessibile (con accompagnatore)
92	92 - STAZIONE TAXI N. 6 - RIALTO-CERVA	Accessibile (con accompagnatore)
231	231 - STAZIONE TAXI N. 4C - GALLEGGIANTE FERROVIA - SCALZI	Accessibile (con accompagnatore)
090a	90a - STAZIONE TAXI N. 4A - FERROVIA - SCALZI	Accessibile (con accompagnatore)

ID	DENOMINAZIONE	ACCESSIBILITÀ
001	001 - PONTILE COMUNALE RIO NOVO - HOTEL S. CHIARA F.TA COSSETTI	Accessibile (con accompagnatore)
87	087 - STAZIONE TAXI N. 1A - TRONCHETTO ACTV	Accessibile (con accompagnatore)
271	271 - STAZIONE TAXI N. 5 - GALLEGGIANTE CASINO' FRONTE CA' VENDRAMIN	Accessibile (con accompagnatore)
265	265 - PONTILE PUBBLICO IN RIO DI SANT'EUFEMIA	Accessibile (con accompagnatore)
088a	88a - STAZIONE TAXI N. 2A PIAZZALE ROMA - RAMPÀ PARISI	Accessibile (con accompagnatore)
116	116 - STAZIONE TAXI N. 11 - RIVA DEGLI SCHIAVONI - CA' DI DIO	Accessibile (con accompagnatore)
091	091 - PONTILE S. MARCO-CASINO' (EX STAZIONE TAXI)	Accessibile (con accompagnatore)
237	237 - PONTILE NOLEGGIO CON CONDUCENTE CANAL GRANDE 36° RIVA DEL VIN	Accessibile (con accompagnatore)
258	258 - STAZIONE TAXI N. 2C - GALLEGGIANTE CASINO' AI PIEDI DEL PONTE DELLA COSTITUZIONE	Accessibile (con accompagnatore)
259	259 - STAZIONE TAXI N. 1B - PONTILE GALLEGGIANTE VICINO AL PEOPLE MOVER -TRONCHETTO	Accessibile (con accompagnatore)
246	246 - PONTILE GALLEGGIANTE DISABILI IN CALLE DELLA CROCE - GIUDECCA	Accessibile (con accompagnatore)
095	95 - STAZIONE TAXI N. 9 - DANIELI - RIVA DEGLI SCHIAVONI - PONTE DELLA PAGLIA	Accessibile (con accompagnatore)

6 Pontili / pontoni accessibili

ID	DENOMINAZIONE	ACCESSIBILITÀ
7	PONTONE GALLEGGIANTE RIVA DEGLI SCHIAVONI - PONTE DEL SEPOLCRO	Accessibile
049a	49a - PONTILI DELLE CARCERI DI S. MARIA MAGGIORE (S. MARTA) - PONTILE GALLEGGIANTE	Accessibile
037	37 - PONTILE BIENNALE CALLE DEI TREDICI MARTIRI - PAL. GIUSTINIAN (GALLEGGIANTE)	Accessibile
046	46 - PONTILE GALLEGGIANTE IN RIO DEL PONTE LONGO PRESSO F.TA S. ANGELO - GIUDECCA	Accessibile
043	43 - PONTILE IN RIO DE SANTELENA IN FONDAMENTA S. ELENA FRONTE STADIO (GALLEGGIANTE)	Accessibile
028a	28a - PONTILE GALLEGGIANTE DAVANTI A CA' FARSETTI	Accessibile



COMUNE DI VENEZIA
DIREZIONE LAVORI PUBBLICI
SETTORE VIABILITA' MOBILITA' TERRAFERMA MUSEI
SERVIZIO MUSEI EBA
UFFICIO EBA

Dirigente: ing. Franco Fiorin
Responsabile del Servizio: arch. Silvia Caniglia
Responsabile dell'Ufficio: arch. Mariachiara Guazzieri
Elaborazione grafica dei dati: Piersilvestro Marrone

AGGIORNAMENTO DEL PIANO DI ELIMINAZIONE DELLE BARRIERE ARCHITETTONICHE PER VENEZIA CENTRO STORICO

AMBITO TRASPORTI Allegati utili: All_16A e Tab_16A

TAV. A 16 Accessibilità dei pontili pubblici

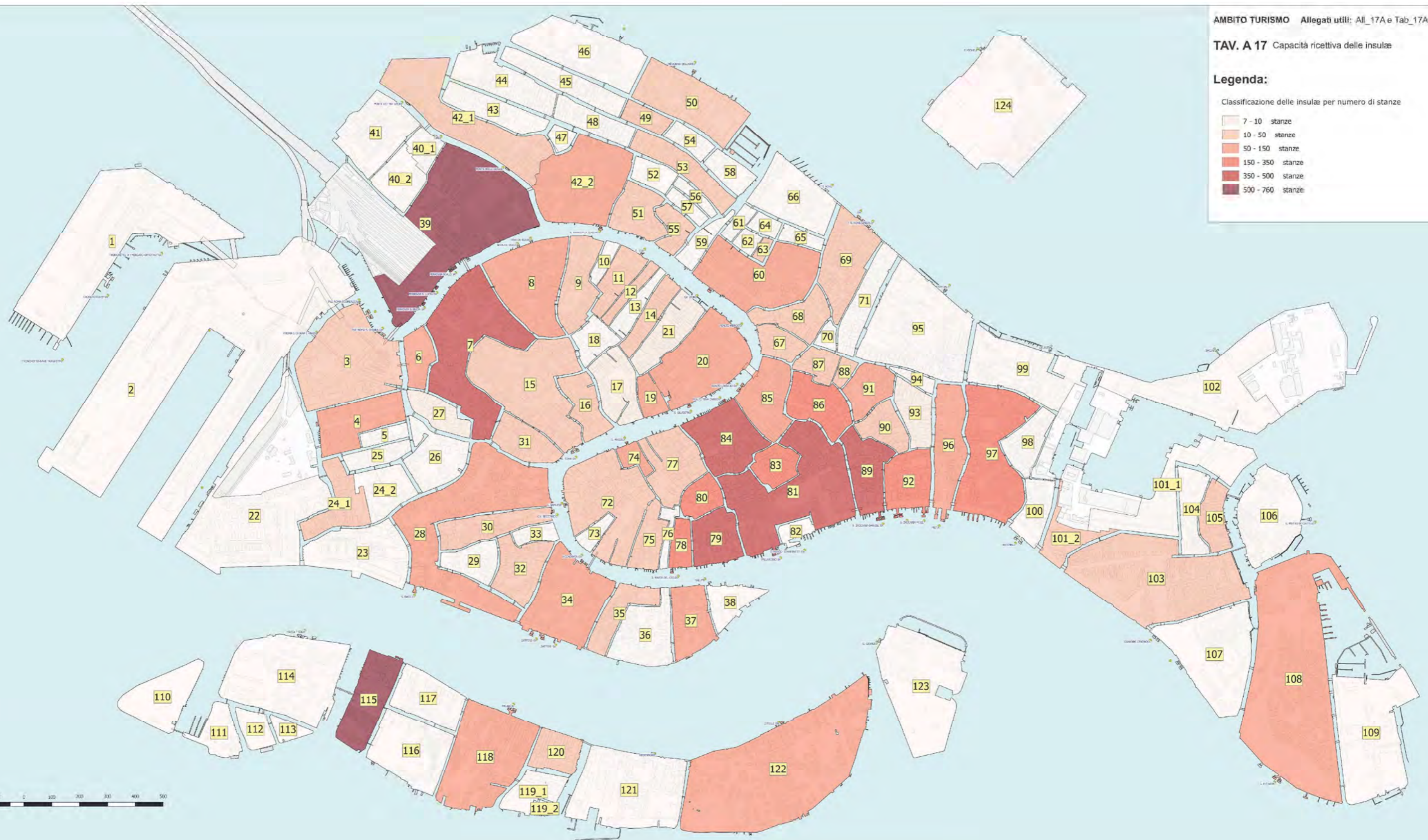
Dicembre 2018
agg. 2020

TAV. A 17 Capacità ricettiva delle insulae

Legenda:

Classificazione delle insulae per numero di stanze

- 7 - 10 stanze
- 10 - 50 stanze
- 50 - 150 stanze
- 150 - 350 stanze
- 350 - 500 stanze
- 500 - 760 stanze

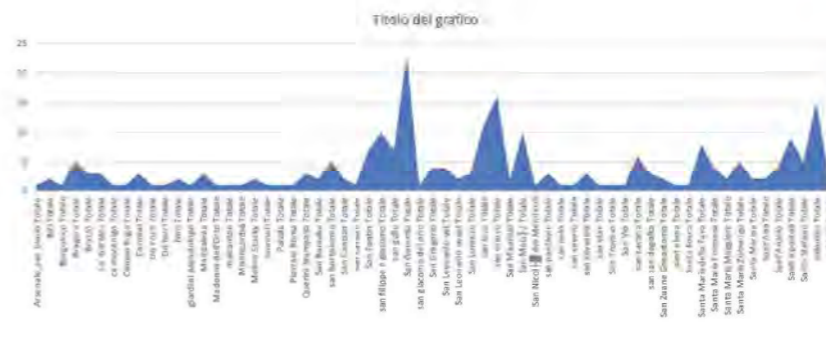


TAV. A 17 Capacità ricettiva delle insulae

ID	INSULAE	N° HOTEL	N° STANZE	N° LETTI	calcolo STANZE ACC.
3	Piazzale Roma Totale	1	43	80	1,5
4	Santa Maria Maggiore Totale	2	55	98	3
6	Giardini Papadopoli Totale	1	96	186	1,5
7	Tolentini Totale	15	403	773	22,5
8	San Zan Degola Totale	3	59	113	4,5
9	San Giacomo dei Orlo Totale	1	12	22	1,5
11	San Sae Totale	1	15	32	1,5
12	Ca Mocenigo Totale	1	41	73	1,5
14	De Torri Totale	1	35	64	1,5
15	Frari Totale	2	34	66	3
16	Nomboli Totale	1	11	19	1,5
17	San Polo Totale	1	9	16	1,5
20	San Silvestro Totale	3	62	120	4,5
21	San Cassian Totale	1	8	15	1,5
27	Maisancon Totale	1	7	12	1,5
28	Carmini Totale	3	107	240	4,5
30	San Barnaba Totale	2	48	93	3
31	San Pantalon Totale	3	35	60	4,5
32	San Troveso Totale	1	11	25	1,5
34	Accademia Totale	5	125	231	7,5
35	San Vio Totale	1	31	78	1,5

ID	INSULAE	N° HOTEL	N° STANZE	N° LETTI	calcolo STANZE ACC.
37	San Gregorio Totale	4	123	233	6
39	San Geremia Totale	23	723	1359	34,5
49	Brazzo Totale	3	18	33	4,5
50	Madonna dell'Orto Totale	1	15	25	1,5
51	Maddalena Totale	3	43	64	4,5
53	Misericordia Totale	1	14	25	1,5
55	Santa Fosca Totale	1	17	31	1,5
60	Santi Apostoli Totale	9	250	493	13,5
63	Uo Pozzo Totale	1	28	52	1,5
67	San Zuane Grisostomo Totale	2	36	64	3
68	San Cancian Totale	2	18	29	3
69	Biri Totale	2	18	34	3
72	Santo Stefano Totale	5	47	88	7,5
74	Cal Garzoni Totale	3	89	175	4,5
75	San Maurizio Totale	2	33	69	3
77	San'Anzolo Totale	4	48	130	6
78	Santa Maria Zobenigo Totale	5	234	430	7,5
79	San Moisè Totale	10	445	820	15
80	San Fantin Totale	7	182	352	10,5
81	San Marco Totale	16	499	991	24
83	San Gallo Totale	7	280	496	10,5

ID	INSULAE	N° HOTEL	N° STANZE	N° LETTI	calcolo STANZE ACC.
84	San Luca Totale	11	371	697	16,5
85	San Bortolomio Totale	5	145	251	7,5
86	Santa Maria della Fava Totale	8	187	366	12
87	Santa Marina Totale	2	29	44	3
88	Borgoloco Totale	1	32	61	1,5
89	San Filippo e Giacomo Totale	10	429	769	15
90	Querini Stampalia Totale	3	45	95	4,5
91	Santa Maria Formosa Totale	4	90	177	6
92	San Zaccaria Totale	6	157	310	9
93	San Sero Totale	1	10	22	1,5
96	San Lorenzo Totale	3	134	273	4,5
97	Bragora Totale	5	163	302	7,5
103	Sant'Ana Totale	2	24	46	3
105	Campo Rugie Totale	1	26	41	1,5
108	Sant'Elia Totale	1	77	152	1,5
115	Molino Stucky Totale	2	758	1514	3
118	Sant'Eufermia Totale	1	88	150	1,5
120	Palada Totale	1	30	52	1,5



COMUNE DI VENEZIA
DIREZIONE LAVORI PUBBLICI
SETTORE VIABILITA' MOBILITA' TERRAFERMA MUSEI
SERVIZIO MUSEI EBA
UFFICIO EBA

Dirigente: ing. Franco Fiorin
Responsabile del Servizio: arch. Silvia Caniglia
Responsabile dell'Ufficio: arch. Mariachiara Guazzieri
Elaborazione grafica dei dati: Piersilvestro Marrone

AGGIORNAMENTO DEL PIANO DI ELIMINAZIONE DELLE
BARRIERE ARCHITETTONICHE PER VENEZIA CENTRO STORICO

Legenda:

- Edifici accessibili - manutenzione
- Edifici mediamente accessibili - completamento interventi per l'accessibilità
- Edifici non accessibili - primi interventi per l'accessibilità
- Edifici non adattabili
- Edifici di competenza di altri enti



TAV. P 1 Interventi su edifici di competenza comunale

Interventi su 82 edifici di competenza comunale

NUMERO	DENOMINAZIONE EDIFICIO	ACCESSIBILITÀ
1	Archivio Comunale Celestia	NON ACCESSIBILE
3	Ca' Faresetti Uffici Comunali	ACCESSIBILE
4	Ca' Loredan Uffici Comunali	ACCESSIBILE
6	Complesso San Lorenzo - Municipalità Venezia Murano Buano - Ass.	NON ACCESSIBILE
7	Auser	NON ACCESSIBILE
9	Comune di Venezia - Palazzo Cini - Palazzo Cini - Campo Marini	NON ACCESSIBILE
10	Direzione Patrimonio Casa Palazzo Zanchi Uffici Politiche della residenza	NON ACCESSIBILE
11	Edificio residenziale "Ex Saffa" fabbricato "A"	ACCESSIBILE
12	Edificio S. Pantalon Dorsoduro Sportello Carcere Comitato Casa	ACCESSIBILE
14	Isolato Cavalli	ACCESSIBILE
16	Palazzo Cavalli Uffici Comunali	NON ACCESSIBILE
17	Palazzo Corner Valmarana	ACCESSIBILE
19	Procura - mercato del pesce	NON ACCESSIBILE
20	Scuola dei Calogheri San Tomà	NON ACCESSIBILE
21	Tese delle Nappe, Tese di San Orsotoforo, Tese della Novissima, Torre Albarola	ACCESSIBILE

NUMERO	DENOMINAZIONE EDIFICIO	ACCESSIBILITÀ
22	Uffici Comunali Campo Marini Complesso "Ex Carive"	ACCESSIBILE
24	Villa Groggia	ACCESSIBILE
25	A. Palladio	ACCESSIBILE
27	A. Diaz Scuola elementare "A. Diaz"	ACCESSIBILE
28	A. Manzoni Fondaco del Megio	ACCESSIBILE
29	Asilo Nido Arcobaleno	ACCESSIBILE
31	Asilo "Onda"	ACCESSIBILE
32	Scuola Materna Comparetti	NON ACCESSIBILE
34	Scuola Primaria Diedo	ACCESSIBILE
35	Palestra Diego Valeri	ACCESSIBILE
36	Scuola Infanzia Diego Valeri	ACCESSIBILE
37	Scuola Infanzia Duca D'aosta	ACCESSIBILE
38	Scuola Primaria Duca D'aosta	ACCESSIBILE
39	Scuola Primaria G. Ronier Michiel	NON ACCESSIBILE
43	Media San Procolo	ACCESSIBILE
45	Scuola Infanzia N. Tommaso	ACCESSIBILE

NUMERO	DENOMINAZIONE EDIFICIO	ACCESSIBILITÀ
46	Nido Aziendale Conchiglia	ACCESSIBILE
47	Nido D. Ollegio	NON ACCESSIBILE
48	P. F. Calvi	NON ACCESSIBILE
50	Palazzo Garimatti (p2) Centro Permanente Istruzione	NON ACCESSIBILE
51	Palazzo Donà Dalle Rose - Scuola elementare "Bernardo Canal"	ACCESSIBILE
52	Palazzo Jagher Sansovino	ACCESSIBILE
53	Palazzo Priuli	ACCESSIBILE
54	S. Francesco / Villa Horiot - Scuola dell'infanzia "Goldoni/S. Francesco"	ACCESSIBILE
55	S. Girolamo adulti	ACCESSIBILE
56	S. Girolamo infanzia	ACCESSIBILE
57	S. Girolamo primaria Palazzo San Girolamo	ACCESSIBILE
59	Santa Teresa	ACCESSIBILE
60	Scuola dell'infanzia "XXV Aprile"	ACCESSIBILE
61	Scuola elementare G. Galina	ACCESSIBILE
62	Scuola Infanzia "B. Munari" + nido Barchetta blu	ACCESSIBILE
63	Nido Barchetta blu	ACCESSIBILE
64	Scuola primaria G. Gozzi	ACCESSIBILE
65	Scuola Infanzia S. Elena	ACCESSIBILE
68	Zanibelli + Zambelli minibasket "Garinari"	ACCESSIBILE

NUMERO	DENOMINAZIONE EDIFICIO	ACCESSIBILITÀ
73	Bragora Castello 4053_54	ACCESSIBILE
74	Servizi Pubblici Cimiero S. Michele	ACCESSIBILE
75	Duomo San Marco - tra Ala Napoleonica e calle Vallesasso	ACCESSIBILE
76	Bagni Giardini Napoleonici	ACCESSIBILE
77	Bagni Pubblici Giardini Sant'Elena	ACCESSIBILE
81	San Bartolomeo	ACCESSIBILE
82	San Leonardo - Cannaregio 1586/c	ACCESSIBILE
84	Biblioteca Bettini Junior	ACCESSIBILE
86	Biblioteca dell'Archivio generale del Comune di Venezia	NON ACCESSIBILE
90	Scuola dei Calogheri San Tomà	NON ACCESSIBILE
92	Campi Sportivi Arsenalati Fiori	ACCESSIBILE
97	Impianti Sacca S. Biagio	ACCESSIBILE
99	Palazzetto dello sport G. Gianquinto (Arsenale)	ACCESSIBILE
102	Ca' Pesaro Galleria d'arte moderna e museo d'arte orientale	ACCESSIBILE
104	Fondaco dei Turchi Museo di storia naturale	ACCESSIBILE
105	Museo Correr - Fondazione Bevilacqua La Masa	ACCESSIBILE

NUMERO	DENOMINAZIONE EDIFICIO	ACCESSIBILITÀ
106	Museo di Casa Goldoni	ACCESSIBILE
107	Museo Correr Museo di arte e etnografia veneziana	ACCESSIBILE
109	Palazzo Ducale	ACCESSIBILE
110	Palazzo Fortuny	ACCESSIBILE
111	Palazzo Mocenigo	ACCESSIBILE
113	Palazzo Tito - Fondazione Bevilacqua La Masa	NON ACCESSIBILE
114	"Ex Scuola dei venditori" - Ex Municipalità Venezia Murano Dureno	NON ACCESSIBILE
116	Edificio residenziale "Ex Saffa" fabbricato "A"	ACCESSIBILE
117	Nuova Sede Vigili Urbani ai Giardini Napoleonici	ACCESSIBILE
119	Sece Polizia Municipale Piazzale Roma Vigili Urbani a Piazzale	ACCESSIBILE
128	Uffici Comunali Circuito Cinema - casa del cinema	ACCESSIBILE
129	Fondazione musei civici	ACCESSIBILE
133	Laguna Fiorita Suono Improvviso	ACCESSIBILE
134	Protezione Civile Comitato Gruppo Anziani Vesta	ACCESSIBILE
135	Somma dei Giardini Coop. Sociale	ACCESSIBILE
136	Cimitero di Venezia	ACCESSIBILE




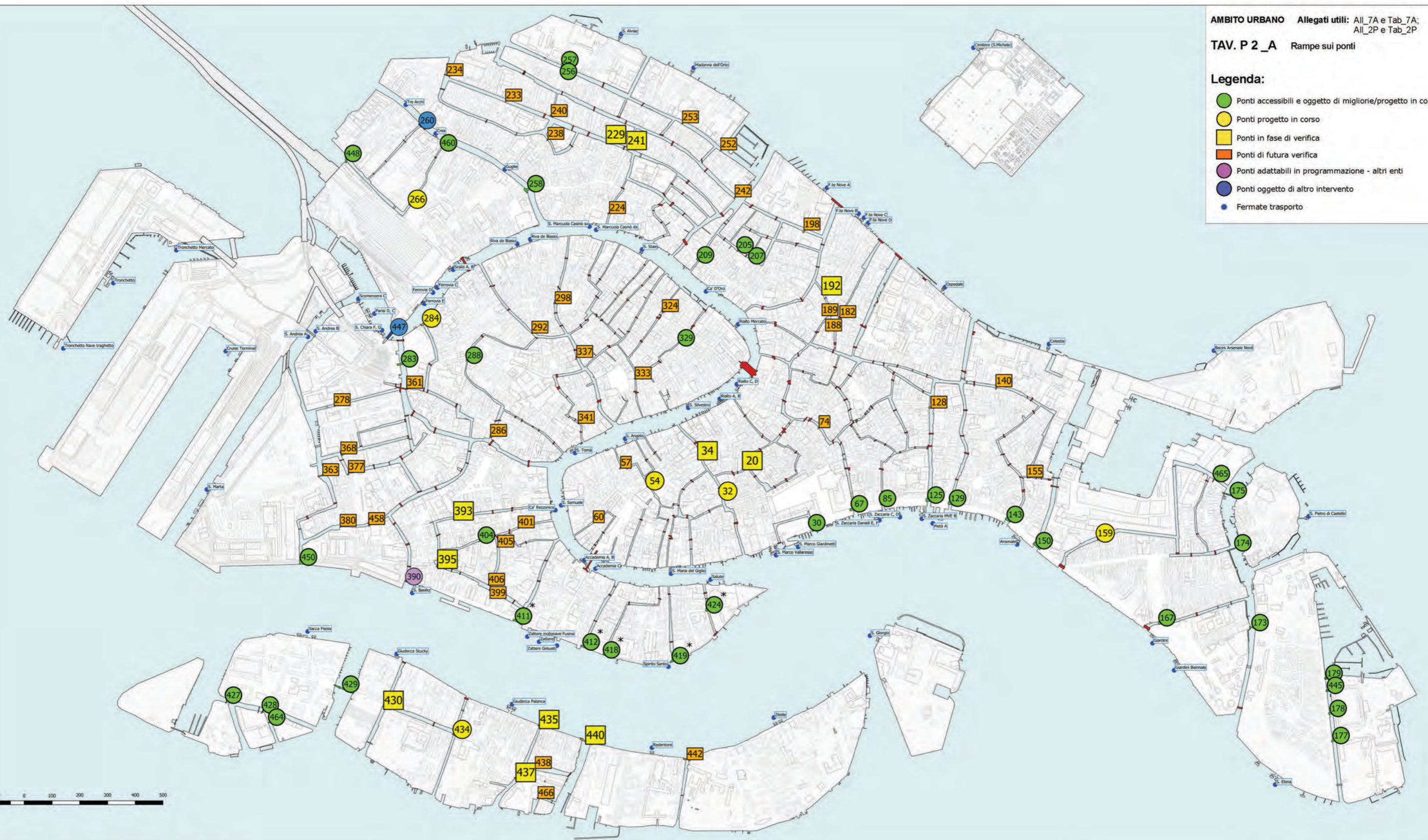
COMUNE DI VENEZIA
DIREZIONE LAVORI PUBBLICI
SETTORE VIABILITA' MOBILITA' TERRAFERMA MUSEI
SERVIZIO MUSEI EBA
UFFICIO EBA

Dirigente: ing. Franco Fiorin
Responsabile del Servizio: arch. Silvia Caniglia
Responsabile dell'Ufficio: arch. Mariachiara Guazzieri
Elaborazione grafica dai dati: Piersilvestro Marrone

AGGIORNAMENTO DEL PIANO DI ELIMINAZIONE DELLE BARRIERE ARCHITETTONICHE PER VENEZIA CENTRO STORICO

Legenda:

- Ponti accessibili e oggetto di migliorie/progetto in corso
- Ponti progetto in corso
- Ponti in fase di verifica
- Ponti di futura verifica
- Ponti adattabili in programmazione - altri enti
- Ponti oggetto di altro intervento
- Fermate trasporto



TAV. P 2_A Rampe sui ponti

38 Ponti accessibili		PONTI ACCESSIBILI		PONTI ACCESSIBILI	
ID	PONTI ACCESSIBILI	ID	PONTI ACCESSIBILI	ID	PONTI ACCESSIBILI
30	Ponte piano della Zecca	178	Ponte 2 dello Stadio	418	Ponte ai Incurabili
67	Ponte della Paglia	179	Ponte del Diporto Velico	419	Ponte Cà Balà
85	Ponte del Vin	205	Ponte de le Vele	424	Ponte de la Salute
125	Ponte de la Pietà	207	Ponte Benedetti	427	Ponte Sacca Fisola / Scomenzera
129	Ponte del S. Sepolcro	209	Ponte Novo S.Felice	428	Ponte S. Gerardo
143	Ponte de la Ca' de Dio	256	Ponte de San Bonaventura	429	Ponte dei Lavraneri
150	Ponte de l'Arsenale	257	Ponte sulla Cavana (S.Bonaventura)	445	Ponte Nuovo dello Stadio
167	Ponte dei Giardini	258	Ponte de le Guglie	448	Ponte Valeria Solesin
173	Ponte del Paludo	283	Ponte Papadopoli	448	Ponte Interno alla Stazione Marittima
174	Ponte de Quintavale	288	Ponte de le Sechere	450	Passerella de la Creca
175	Ponte S. Piero di Castello	329	Ponte Raspi o Sansoni	460	Ponte Impianti sportivi-canottieri giudecca
		404	Ponte Ognissanti	464	Ponte Lungo
		411	Ponte S.Elena (Chiesa) di Sacca S.Elena	465	Ponte de le Vergini
		412	Ponte de la Calcina		

* L'accessibilità di questi ponti è vincolata dalla presenza delle rampe per un periodo di tempo definito in accordo fra l'Amministrazione Comunale e Soprintendenza

58 Ponti adattabili da parte del Comune

11 Ponti accessibili		6 Ponti adattabili già programmati e finanziati	
ID	FASE DI STUDIO	ID	IN PROGRAMMAZIONE
20	Ponte Carlo Goldoni	32	Ponte de Piscina
34	Ponte de la Cortesia	54	Ponte del Frati
192	Ponte Noris	159	Ponte de la Tana
229	Ponte Loredan	266	Ponte Priuli ai Cavalletti
241	Ponte dei Lustraferi	284	Ponte de la Croze
284	Ponte de la Pazienze	434	Ponte S. Cosmo o Lagoscuro
393	Ponte Sartorio		
395	Ponte Priuli		
430	Ponte Priuli		
435	Ponte Piccolo		
437	Ponte de le Scuole		
440	Ponte Longo		

39 Ponti adattabili da valutare

ID	PONTI ADATTABILI
57	Ponte de la Piscina S. Samuele
60	Ponte delle Scuole
74	Ponte de la Guerra
128	Ponte S. Lorenzo
140	Ponte de S. Francesco o del Nu
155	Ponte dei Penini
182	Ponte de la Panada
188	Ponte S. Maria Nova
189	Ponte del Piovan o del Volto
198	Ponte dei Gesuiti
224	Ponte Storto
233	Ponte de le Capuccine
234	Ponte Moro
238	Ponte del Ghetto Vecchio
240	Ponte de le Torete

ID	PONTI ADATTABILI	ID	PONTI ADATTABILI
242	Ponte de l'Abazia	377	Ponte Storto
252	Ponte de la Sacca de la Misericordia	380	Ponte de la Piova
253	Ponte de la Madona de l'Orto	399	Ponte Trevisan
278	Ponte della Manifattura Tabacchi	401	Ponte del Malpaga
286	Ponte de S. Pantalon	405	Ponte de le Romite
292	Ponte del Cristo	406	Ponte de Borgo
298	Ponte de Ruga Bella o del Forner	438	Ponte de la Palada
324	Ponte de la Chiesa	442	Ponte de la Croze
333	Ponte Cavalli	458	Ponte de l'anzolo Rafael
337	Ponte de Ca' Dona	466	Ponte dei Scorzeri
341	Ponte S.Tomà		
361	Ponte Zuccato		
363	Ponte de S.Marta		
368	Ponte S. Maria Maggiore		

ID	DENOMINAZIONE
260	Ponte de la Saponela
390	Ponte Molin

COMUNE DI VENEZIA
DIREZIONE LAVORI PUBBLICI
SETTORE VIABILITA' MOBILITA' TERRAFERMA MUSEI
SERVIZIO MUSEI EBA
UFFICIO EBA

Dirigente: ing. Franco Florin
Responsabile del Servizio: arch. Silvia Caniglia
Responsabile dell'Ufficio: arch. Mariachiara Guazzieri
Elaborazione grafica dei dati: Piersilvestro Marrone

AGGIORNAMENTO DEL PIANO DI ELIMINAZIONE DELLE BARRIERE ARCHITETTONICHE PER VENEZIA CENTRO STORICO

Legenda:

- Ponti accessibili e oggetto di migliorie/progetto in corso
- Ponti progetto in corso
- Ponti in fase di verifica
- Ponti di futura verifica
- Ponti adattabili in programmazione - altri enti
- Ponti soggetti ad altri interventi
- Fermate trasporto
- Percorsi principali accessibili
- - - Percorsi accessibili in futuro
- tratti di percorsi principali non accessibili



TAV. P 2_B Ponti e percorsi pedonali

- **14,5 km di percorsi principali accessibili nel centro storico**
- - - **2,6 km di percorsi principali accessibili alla Giudecca**
- - - **13,2 km di percorsi accessibili futuri**

38 Ponti accessibili			58 Ponti adattabili da parte del Comune		
ID	PONTI ACCESSIBILI	ID	PONTI ACCESSIBILI	ID	PONTI ACCESSIBILI
30	Ponte piano della Zecca	178	Ponte 2 dello Stadio	418	Ponte ai Incurabili
67	Ponte della Paglia	179	Ponte del Diporto Velico	419	Ponte Cà Balà
85	Ponte del Vin	205	Ponte de le Vele	424	Ponte de la Salute
125	Ponte de la Pietà	207	Ponte Benedetti	427	Ponte Sacca Fisola / Scomenzera
129	Ponte del S. Sepolcro	209	Ponte Novo S.Felice	428	Ponte S. Gerardo
143	Ponte de la Ca' de Dio	256	Ponte de San Bonaventura	429	Ponte dei Lavraneri
150	Ponte de l'Arsenale	257	Ponte sulla Cavana (S.Bonaventura)	445	Ponte Nuovo dello Stadio
167	Ponte dei Giardini	258	Ponte de le Guglie	448	Ponte Valeria Solesin
173	Ponte del Paludo	283	Ponte Papadopoli	450	Ponte Interno alla Stazione Marittima
174	Ponte de Quintavale	288	Ponte de le Sechere	460	Passerella de la Crea
175	Ponte S. Piero di Castello	329	Ponte Raspi o Sansoni	464	Ponte impianti sportivi-canottieri giudecca
177	Ponte de S.Elena (Chiesa) di Sacca	401	Ponte Ognissanti	465	Ponte de le Vergini
		411	Ponte Lungo		
		412	Ponte de la Calcina		

11 Ponti accessibili		6 Ponti adattabili già programmati e finanziati	
ID	FASE DI STUDIO	ID	IN PROGRAMMAZIONE
20	Ponte Carlo Goldoni	20	Ponte de Piscina
34	Ponte de la Cortesia	54	Ponte dei Frati
192	Ponte Noris	159	Ponte de la Tana
229	Ponte Loredan	266	Ponte Priuli ai Cavalletti
241	Ponte dei Lustraferi	284	Ponte de la Croze
393	Ponte de le Piazienze	434	Ponte S. Cosmo o Lagoscuro
395	Ponte Sartorio		
430	Ponte Priuli		
435	Ponte Piccolo		
437	Ponte de le Scuole		
440	Ponte Longo		

ID	DENOMINAZIONE
260	Ponte de la Saponela
447	Ponte de la Costituzione

* L'accessibilità di questi ponti è vincolata dalla presenza delle rampe per un periodo di tempo definito in accordo fra l'Amministrazione Comunale e Soprintendenza

● 1 PONTE IN PROGRAMMAZIONE - ALTRO ENTE

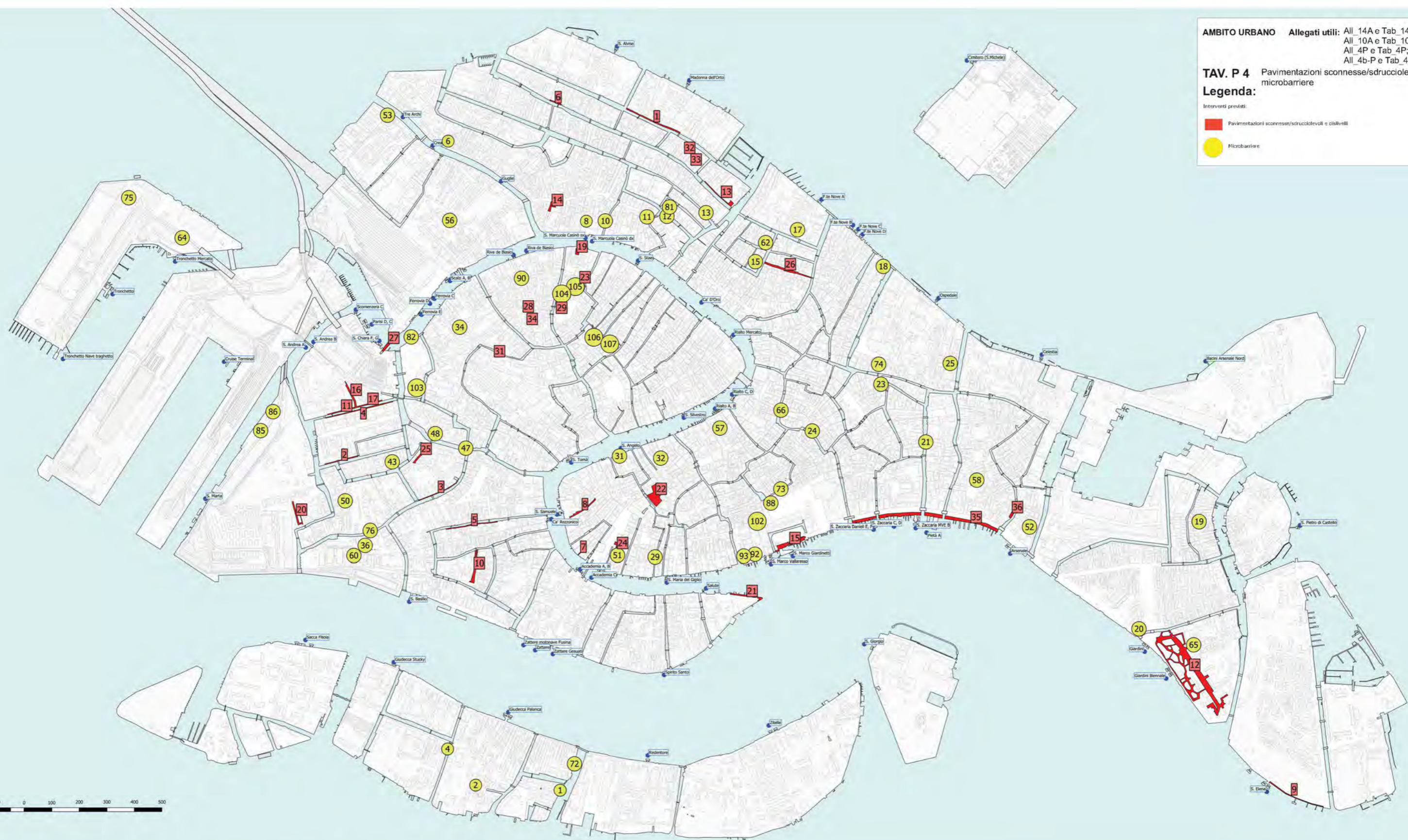
ID DENOMINAZIONE
390 Ponte Molin

TAV. P 4 Pavimentazioni sconnesse/sdrucchiolevoli e microbarriere

Legenda:

Interventi previsti:

- Pavimentazioni sconnesse/sdrucchiolevoli e dislivelli
- Microbarriere



TAV. P 4 Pavimentazioni sconnesse/sdrucchiolevoli e microbarriere

35 aree con pavimentazioni sconnesse / sdrucchiolevoli

ID	DENOMINAZIONE
1	Fondamenta de la Madonna de l'Orto, CA
2	Fondamenta di Santa Maria Maggiore, SC
3	Fondamenta Bembo e Fondamenta Foscarini, DD
4	Fondamenta de le Burchielle, DD
5	Fondamenta Gerardini, DD
6	Fondamenta de la Sensa, CN
7	Calle Giustiniani, SM
8	Salizada Malipiero, SM
9	Viale Vittorio Veneto
10	Rio terà Ognissanti
11	Calle e parte est fondamenta della Fabbrica dei Tabacc
12	Giardini Sant'Elena, CA
13	Campo e fondamenta de l'Abazia, CN
14	Campo San Leonardo, CN

ID	DENOMINAZIONE
15	Riva degli Schiavoni fronte Giardinetti Reali, SM
16	Calle e parte est fondamenta della Fabbrica dei Tabacc
17	Calle e parte est fondamenta della Fabbrica dei Tabacc
19	Campielo Corte de Ca' Corner, SC
20	Lista Vecchia dei Bari, SC
21	Fondamenta Dogana alla Salute, DD
22	Campo Sant' Angelo
23	Calle dei Spezier, SC
24	Campo Pisani, SM
25	Calle Larga dei Ragusoli, DD
26	Rio Terà Barba Frutariol, CN
27	Ponte della Costituzione
28	campo nazario sauro
29	campielo del piovani
30	sotoportego pisani
31	calle de la laca
32	corte tintoretto

ID	DENOMINAZIONE
33	corte dei muli
34	campo dei tedeschi
35	Riva degli Schiavoni
36	Fondamenta Morosina

57 microbarriere su cui intervenire

ID	DENOMINAZIONE
1	1- Fondamenta S. Anzolo Giudecca 398
2	2- Campozzo de Dentro Giudecca 556
4	4- Fondamenta de la rotonda Giudecca 686
6	6- Calle de la Madonna Cannaregio 978
8	8- Campielo drio Ca' Memo Cannaregio 1752
10	10- Campielo ponte Storto Cannaregio 2021
11	11- Sotoportego Cannaregio 2333
12	12- Campo Santa Fosca Cannaregio 2325
13	13- Fondamenta de la Misericordia Cannaregio 3598
15	15- Ruga due pozzi Cannaregio 4173
17	17- Corte de le Candele Cannaregio 4916
18	18- Corte Berlonis Cannaregio 6292
19	19- Corte Zurlin Castello 334
20	20- Calle San Domenico Castello 1260
21	21- Calle Lion Castello 3382
23	23- Campielo del Tinor Castello 5181
24	24- Fondamenta al ponte de la Guerra Castello 5365

ID	DENOMINAZIONE
25	25- Calle dei Cavalli Castello 6637
29	29- Corte de le Mueghe San Marco 3003
31	31- Campielo del Teatro San Marco 3873
32	32- Campo San Beneto San Marco 3959
34	34- Calle del Gesù Maria Santa Croce 668
36	36- Campo l'Angelo Raffaele Dorsoduro 1744
43	43- Calle Cappello Dorsoduro 2466
47	47- Fondamenta Malcantoni Dorsoduro 3648
48	48- Calle de la Sibica Dorsoduro 3661
50	Calle Nova
51	Calle de Genova
52	Calle de la vida
53	Calle de le Becarie
56	Calle de la Misericordia
57	Calle del Teatro
58	Calle della Corte
60	Calle Lardoni
62	Calle Zanardi
64	Marciapele Tronchetto Mercato

ID	DENOMINAZIONE
65	Campo / Rio tera San Isepo
66	Campo de la Fava
72	Corte in Calle delle Erbe
73	Corte Torretta
74	Corte Veneria
75	Parcheggio Isola Nova del Tronchetto
76	Fondamenta Barbarigo/Fondamenta Briati
81	Fondamenta Vendramin
82	Fondamenta de la Crosa
85	Marciapele Calle dietro ai Magazzini 1
86	Marciapele Calle dietro ai Magazzini 2
88	Piazza San Marco
90	Ramo IV Gallion
92	Calle del ridotto Ca' Giustinian
93	Calle 13 martiri Ca' Giustina
102	Sotoportego calle dei preti
103	Sotoportego dei Lavadori di Lana
104	Ramo dell'Isola
105	Campielo de l'Isola
106	Campielo del Fomer
107	Ramo del Fomer



COMUNE DI VENEZIA
DIREZIONE LAVORI PUBBLICI
SETTORE VIABILITA' MOBILITA' TERRAFERMA MUSEI
SERVIZIO MUSEI EBA
UFFICIO EBA




Dirigente: ing. Franco Fiorin
Responsabile del Servizio: arch. Silvia Caniglia
Responsabile dell'Ufficio: arch. Mariachiara Guazzieri
Elaborazione grafica dei dati: Piersilvestro Marrone

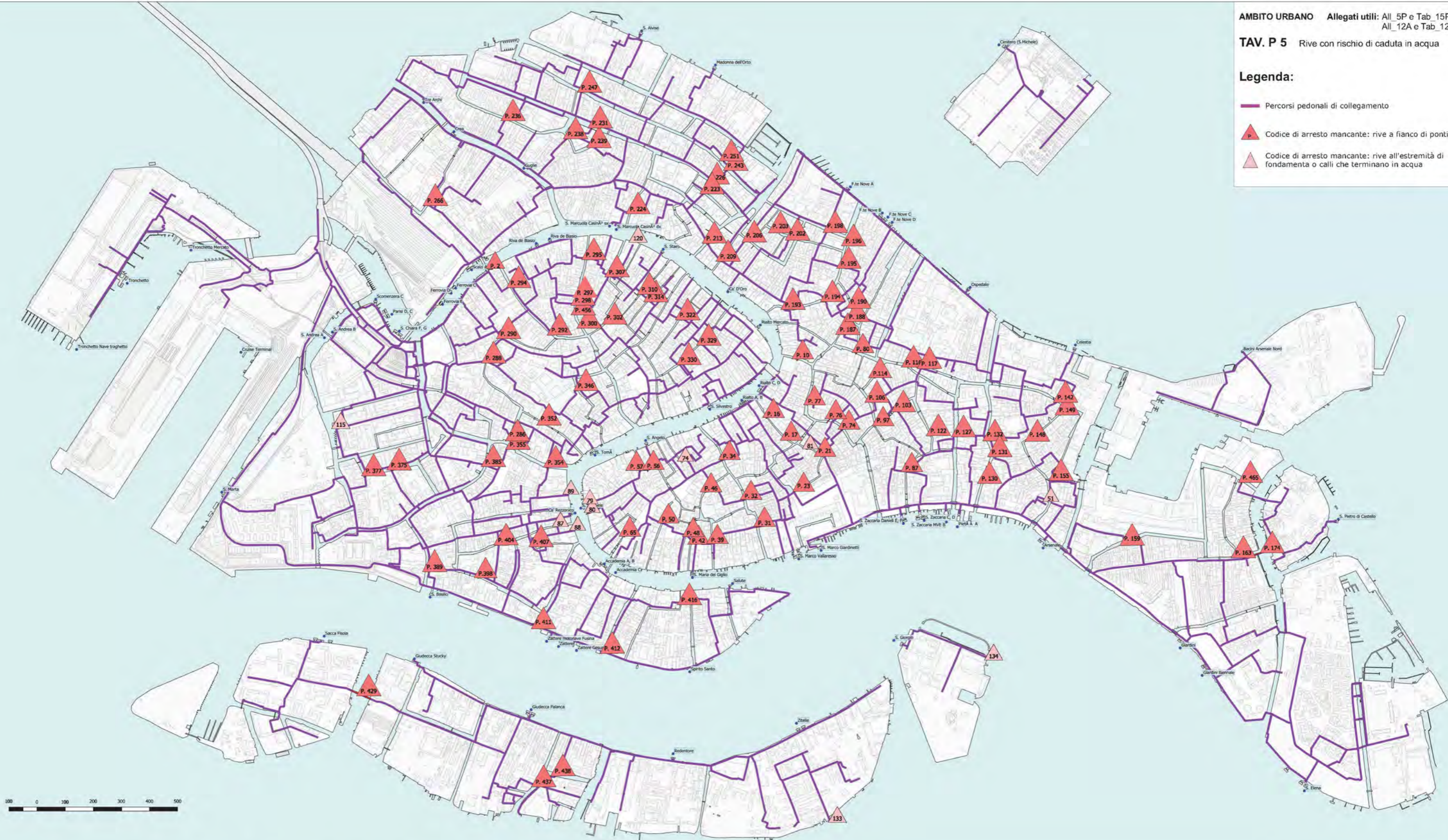
AGGIORNAMENTO DEL PIANO DI ELIMINAZIONE DELLE
BARRIERE ARCHITETTONICHE PER VENEZIA CENTRO STORICO

AMBITO URBANO Allegati utili: All. 14A e Tab. 14A;
All. 10A e Tab. 10A;
All. 4P e Tab. 4P;
All. 4b-P e Tab. 4b-P

TAV. P 4 Pavimentazioni sconnesse/sdrucchiolevoli e microbarriere

Legenda:

-  Percorsi pedonali di collegamento
-  Codice di arresto mancante: rive a fianco di ponti
-  Codice di arresto mancante: rive all'estremità di fondamenta o calli che terminano in acqua



TAV. P 5 Rive con rischio di caduta in acqua

111 interventi:

99 vicino ponti

ID	DENOMINAZIONE
P. 2	Ponte de la Bergama
P. 10	Ponte de l'Ollo
P. 16	Ponte del Lovo
P. 17	Ponte de le Balote
P. 21	Ponte del Ferral
P. 23	Ponte del Cavalletto
P. 31	Ponte S. Moisa
P. 32	Ponte de la Piscina
P. 34	Ponte de la Cortesia
P. 39	Ponte de la Ostrehe
P. 42	Ponte de la Feltrina
P. 46	Ponte de la Malvasia Vecchia
P. 48	Ponte Zagari
P. 50	Ponte S. Maurizio
P. 56	Ponte del Pestrin
P. 57	Ponte de la Piscina S. Samuele
P. 65	Ponte Vitturi
P. 74	Ponte de la Guerra
P. 76	Ponte de la Malvasia
P. 77	Ponte de la Fava
P. 80	Ponte del Cristo

ID	DENOMINAZIONE
P. 87	Ponte S. Provolto
P. 97	Ponte Avogadro
P. 103	Ponte de Russa Giuffa
P. 106	Ponte del Mondo Novo
P. 114	Ponte Borpoloco
P. 116	Ponte del Consalezi
P. 117	Ponte de l'Ospedaletto
P. 122	Ponte S. Severo
P. 130	Ponte drio La Pietà
P. 131	Ponte S. Antonin
P. 132	Ponte de la Comenda
P. 142	Ponte del Suffragio o del Cristo
P. 148	Ponte del Scudri
P. 149	Ponte de la Scoazera
P. 155	Ponte del Penini
P. 159	Ponte de la Tana
P. 163	Ponte S. Ana
P. 174	Ponte de Quintavale
P. 187	Ponte del Miracolo
P. 188	Ponte S. Maria Nova
P. 190	Ponte Widmann
P. 193	Ponte de SS. Apostoli
P. 194	Ponte S. Canzian
P. 195	Ponte Giustrian
P. 196	Ponte de l'Acquaviva
P. 198	Ponte del Gesulti

ID	DENOMINAZIONE
P. 202	Ponte S. Andrea
P. 203	Ponte Cornente
P. 206	Ponte Priuli
P. 209	Ponte Novo S. Felice
P. 213	Ponte Pasqualico
P. 223	Ponte Zancan
P. 224	Ponte Storto
P. 226	Ponte S. Marziale
P. 231	Ponte del Ghetto Novo
P. 236	Ponte del Batelo
P. 238	Ponte del Ghetto Vecchio
P. 239	Ponte del Ghetto Novissimo
P. 243	Ponte Corte Vecchia
P. 247	Ponte Turbina
P. 251	Ponte del Muti
P. 266	Ponte Priuli ai Cavalletti
P. 266	Ponte de S. Pantalon
P. 288	Ponte de le Sechere
P. 290	Ponte Canal o della Lacca
P. 292	Ponte del Cristo
P. 294	Ponte de la Bergama
P. 295	Ponte S. Zan Degola
P. 297	Ponte de Russa Vecchia
P. 298	Ponte de Ruqa Bella o del Fomer
P. 300	Ponte de l'Anatomia
P. 302	Ponte S. Boldo

ID	DENOMINAZIONE
P. 307	Ponte del Meo
P. 310	Ponte de la Rioda
P. 314	Ponte del Cristo o del Tentor
P. 322	Ponte G. Andrea della Croce
P. 329	Ponte Rassi o Sansoni
P. 330	Ponte Storto
P. 346	Ponte dei Frari
P. 352	Ponte de S. Rocco
P. 354	Ponte Foscarl
P. 355	Ponte de S. Margarita
P. 375	Ponte del Guardiani
P. 377	Ponte Storto
P. 385	Ponte del Forno
P. 389	Ponte S. Basoglio
P. 398	Ponte Canal
P. 404	Ponte Ogiossant
P. 407	Ponte del Squero
P. 411	Ponte Lungo
P. 412	Ponte Calcina
P. 416	Ponte S. Cristofolo
P. 429	Ponte del Lavraneri
P. 437	Ponte de le Scuole
P. 438	Ponte de la Palada
P. 456	Ponte de l'Anatomia
P. 465	Ponte de le Verghini

12 interventi

ID	DENOMINAZIONE
51	Fondamenta Morosina sud
74	Calle dei Corfi
79	Campo San Samuele lato nord
80	Campo San Samuele lato sud
81	Rio terra de le Colonie
87	Ramo Croceta
88	Calle dei Cerchieri
89	Calle Bernardo
115	Rio Terra dei Pensieri
120	Calle del Mejo
133	Calle Michelangelo
134	Fondamenta San Giorgio



COMUNE DI VENEZIA
DIREZIONE LAVORI PUBBLICI
SETTORE VIABILITA' MOBILITA' TERRAFERMA MUSEI
SERVIZIO MUSEI EBA
UFFICIO EBA

Dirigente: ing. Franco Fiorin
Responsabile del Servizio: arch. Silvia Caniglia
Responsabile dell'Ufficio: arch. Mariachiara Guazzieri
Elaborazione grafica dei dati: Piersilvestro Marrone

AGGIORNAMENTO DEL PIANO DI ELIMINAZIONE DELLE
BARRIERE ARCHITETTONICHE PER VENEZIA CENTRO STORICO

Legenda:

- Percorsi pedonali di collegamento
- Fascia podotattile mancante: codice di segnalazione - intercettazione ponti
- Imbarcaderi non ancora dotati di segnalazione podotattile
- pontili pubblici da segnalare intercettazione - pericolo



TAV. P 6 Interventi su pavimentazioni per segnalare ponti e pontili

93 Ponti da segnalare

ID	DENOMINAZIONE	ID	DENOMINAZIONE	ID	DENOMINAZIONE	ID	DENOMINAZIONE
167	Ponte S. Giocchino	234	Ponte Moro	293	Ponte del Cristo	376	Ponte de la Madonna
163	Ponte S. Ana	235	Ponte Novo	340	Ponte del Traghetto	379	Ponte Briati
166	Ponte san Domenico	236	Ponte del Batelo	346	Ponte dei Frari	382	Ponte del Soccorso
60	Ponte delle Scuole	243	Ponte Corte Vecchia	347	Ponte S. Stin	383	Ponte Foscarni
62	Ponte Giustiniani	244	Ponte dei Mori	348	Ponte de la Frescada	387	Ponte de la Maddalena
88	Ponte dei Carmini	245	Ponte del Forno	356	Ponte de la Sbiaca	388	Ponte S. Sebastian
89	Ponte del Diavolo	246	Ponte de la Malvasia	357	Ponte de la Cerania	389	Ponte S. Basagio
107	Ponte del Paradiso	247	Ponte Turlona	358	Ponte de Ca' Marcello	390	Ponte Molin
122	Ponte S. Severo	248	Ponte Contarini o de la Sensa	359	Ponte del Gaffaro	392	Ponte del Pugn
127	Ponte Lion	252	Ponte de la Sacca de la Misericordia	360	Ponte del Squaral	399	Ponte Trevisan
128	Ponte S. Lorenzo	253	Ponte de la Madonna de l'Orto	363	Ponti de S. Marta	409	Ponte dele Mbraviglie
131	Ponte S. Antonin	259	Ponte dei The Archi	365	Ponte S. Nicolò	410	Ponte S. Trovaso
135	Ponte S. Giustina	266	Ponte Priuli ai Cavalletti	365	Ponte S. Nicolò	410	Ponte de la Romite
144	Ponte Erizzo	273	Ponte Cossetti	368	Ponte S. Maria Maggiore	413	Ponte de Mezzo
145	Ponte Storto	278	Ponte della Manifattura Tabacchi	370	Ponte del Pagan	427	Ponte senza nome
151	Ponte de l'Arsenale de Paradiso	282	Ponte Secondo S. Chiara	373	Ponte Rosso	430	Ponte de la Convertite
155	Ponte dei Pinini	292	Ponte del Cristo	375	Ponte dei Guardiani	431	Ponte de la Convertite
159	Ponte de la Tana			377	Ponte Storto		

63 imbarcaderi da segnalare

ID	DENOMINAZIONE
432	Ponte S. Eufemia
434	Ponte S. Cosmo o Lagoscaro
437	Ponte de le Scuole
438	Ponte de la Palada
445	Ponte Nuovo dello Stadios
458	Ponte de l'Anzolo Rafael
460	passerella della crea
466	Ponte dei Scorzeri

NOME IMBARCADERO	NOME IMBARCADERO	NOME IMBARCADERO
Celestia	RIALTO	S. Silvestro
Cimitero (S.Michele)	Rialto C, D	S. Stae
Crea	Rialto Mercato	S. TOMA
Cruise Terminal	Riva de Blasio	S. Zaccaria C, D
Fte Nove A	Riva de Blasio	S. Zaccaria Danieli E, F
Fte Nove B	S. Alvise	S. Zaccaria MVE B
Fte Nove C	S. Andrea A	SALUTE
Fte Nove D	S. Andrea B	SAN MARCO
Ferrovio D	S. Angelo	Scalzi A, B
Ferrovio E	S. Basilio	Scomenzera C
Giardini	S. Elena	Spirito Santo
Giardini Biennale	S. Giorgio	STAZIONE S. LUCIA
Giudecca Study	S. Marco Giardinetti	Te Archi
Guglie	S. Marcola Casinò dx	Tronchetto
Madonna dell'Orto	S. Marcola Casinò sx	Tronchetto Mercato
Ospedale	S. Maria del Giglio	Tronchetto Nave Traghetto
PIAZZALE ROMA	S. Marta	Zattere Gesuati
Arsenale	S. Pietro di Castello	Zattere motorave Fusina
PIAZZA A	S. SAMUELE	Zattere
Redentore		

38 pontili pubblici da segnalare intercettazione - pericolo

ID - DENOMINAZIONE
95 - STAZIONE TAXI N. 9 - DANIELI - RIVA DEGLI SCHIAVONI - PONTE DELLA PIAGLA
96 - STAZIONE TAXI N. 10 - LONDRA/MONUMENTO - RIVA DEGLI SCHIAVONI
204 - PONTE GALLEGGIANTE DAVANTI A CA' FARSETTI
245 - PONTE GALLEGGIANTE DISABILI IN CALLE DELLA CROCE - GIUDECCA
900 - STAZIONE TAXI N. 48 - FERROVIA - SCALZI
880 - STAZIONE TAXI N. 28 - PIAZZALE ROMA - RAMPA PARISI
43 - PONTE IN RIO DE SANTELENA IN FONDAMENTA S. ELENA FRONTE STADIO (GALLEGGIANTE)
209 - STAZIONE TAXI N. 18 - PONTE GALLEGGIANTE VICINO AL PEOPLE MOVER - TRONCHETTO
258 - STAZIONE TAXI N. 2C - GALLEGGIANTE CASINO' AI PIEDI DEL PONTE DELLA COSTITUZIONE
232 - PONTE NOLEGGIO CON CONDUCENTE CANAL GRANDE 46° RIVA DEL VIB
1116 - STAZIONE TAXI N. 11 - RIVA DEGLI SCHIAVONI - CA' DI DIO
880 - STAZIONE TAXI N. 2A - PIAZZALE ROMA - RAMPA PARISI
46 - PONTE GALLEGGIANTE IN RIO DEL PONTE LUNGO PRESSO FTA S. ANGELO - GIUDECCA
205 - PONTE PUBBLICO IN RIO DI SANTELENA
221 - STAZIONE TAXI N. 5 - GALLEGGIANTE CASINO' FRONTE CA' VENEDRAMIN
93 - STAZIONE TAXI N. 7 - RIALTO - CARSON

ID - DENOMINAZIONE
087 - STAZIONE TAXI N. 1A - TRONCHETTO ACTV
37 - PONTE BIENNALE CALLE DEI TREDICI MARTIRI - PAL. GIUSTINIAN (GALLEGGIANTE)
900 - STAZIONE TAXI N. 4A - FERROVIA - SCALZI
231 - STAZIONE TAXI N. 4C - GALLEGGIANTE FERROVIA - SCALZI
212 - PONTE CAMPO SAN PIERO - CASTELLO
92 - STAZIONE TAXI N. 6 - RIALTO-CERVA
94A - STAZIONE TAXI N. 8 - MOLO-S-MARCO (PONTE FISSO-PIATTAFORMA)
94B - STAZIONE TAXI N. 8 - MOLO-S-MARCO (GALLEGGIANTE)
49A - PONTE DELLE CARCIBI DI S. MARIA MAGGIORE (S. MARTA) - PONTE GALLEGGIANTE
89 - STAZIONE TAXI N. 3 - RIO NOVO
2 - PONTE NOLEGGIO CON CONDUCENTE RIO NOVO - FONDAMENTA COSSETTI
PONTE GALLEGGIANTE VICINO AL PEOPLE MOVER - TRONCHETTO
PONTE GALLEGGIANTE CRUISE TERMINAL
PONTE GALLEGGIANTE PIAZZALE LATO STAZIONE - FRONTE FONDAMENTA S. CHIARA
PONTE GALLEGGIANTE PIAZZALE LATO STAZIONE - FRONTE FONDAMENTA S. CHIARA
PONTE GALLEGGIANTE FONDAMENTA ZATTERE - PONTE INCURVABILI
PONTE GALLEGGIANTE RIVA DEGLI SCHIAVONI - PONTE CA' DI DIO
PONTE GALLEGGIANTE RIVA DEGLI SCHIAVONI - PONTE DEL SEPOLCRO



COMUNE DI VENEZIA
DIREZIONE LAVORI PUBBLICI
SETTORE VIABILITA' MOBILITA' TERRAFERMA MUSEI
SERVIZIO MUSEI EBA
UFFICIO EBA

Dirigente: ing. Franco Fiorin
Responsabile del Servizio: arch. Silvia Caniglia
Responsabile dell'Ufficio: arch. Mariachiara Guazzieri
Elaborazione grafica dei dati: Piersilvestro Marrone

AGGIORNAMENTO DEL PIANO DI ELIMINAZIONE DELLE BARRIERE ARCHITETTONICHE PER VENEZIA CENTRO STORICO

Legenda:

— Percorsi idonei all'inserimento di dispositivi ICT per non vedenti



TAV. P 7 Interventi di tipo ICT per non vedenti

14,5 km di percorsi idonei all'inserimento di dispositivi ICT per non vedenti

di cui 5 km di percorsi situati nella zona fra San Marco e Rialto



COMUNE DI VENEZIA
DIREZIONE LAVORI PUBBLICI
SETTORE VIABILITA' MOBILITA' TERRAFERMA MUSEI
SERVIZIO MUSEI EBA
UFFICIO EBA

Dirigente: ing. Franco Fiorin
Responsabile del Servizio: arch. Silvia Caniglia
Responsabile dell'Ufficio: arch. Mariachiara Guazzieri
Elaborazione grafica dei dati: Piersilvestro Marrone

AGGIORNAMENTO DEL PIANO DI ELIMINAZIONE DELLE BARRIERE ARCHITETTONICHE PER VENEZIA CENTRO STORICO

Legenda:

- Percorsi principali accessibili
- - - Percorsi accessibili in futuro
- tratti di percorsi principali non accessibili
- Punti dove installare colonnine di ricarica elettrica per carrozzine



TAV. P 8 Colonnine di ricarica carrozzine elettriche

- 14,5 km di percorsi principali accessibili nel centro storico
- - - 2,6 km di percorsi principali accessibili alla Giudecca
- - - 13,2 km di percorsi accessibili futuri

● 12 colonnine di ricarica elettrica per carrozzine

DENOMINAZIONE
Calle Vallaresso
S. Zaccaria
Piazzale Roma
Stazione S. Lucia
Marittima porto
Ospedale
Biennale Giardini
Rialto mercato
Palanca
Zitelle
Zattere
Tronchetto



COMUNE DI VENEZIA
DIREZIONE LAVORI PUBBLICI
SETTORE VIABILITA' MOBILITA' TERRAFERMA MUSEI
SERVIZIO MUSEI EBA
UFFICIO EBA

Direttore: ing. Franco Florin
Responsabile del Servizio: arch. Silvia Caniglia
Responsabile dell'Ufficio: arch. Mariachiara Guazzieri
Elaborazione grafica dei dati: Piersilvestro Marrone

AGGIORNAMENTO DEL PIANO DI ELIMINAZIONE DELLE BARRIERE ARCHITETTONICHE PER VENEZIA CENTRO STORICO

