






**Tav. A4 - planimetria catastale
LEGENDA**

-  Limite di P.P.
-  proprietà comunale
-  proprietà Celli
-  proprietà del diporto
-  proprietà demaniale

ALLEGATO ALLA DELIBERA G.C. N° 661 DEL 22 DIC. 2011



Comune di Venezia
 Direzione Sviluppo del Territorio ed Edilizia
 Progettazione urbanistica centro storico ed isole
PIANO PARTICOLAREGGIATO EX CANTIERI CELLI

Tav. A5 Assetto patrimoniale

Scala 1:1000



RESPONSABILE DEL PROCEDIMENTO : Vincenzo de Nitto

PROGETTISTI : Giorgio De Vettor
 Elena Astori
 Giovanna Boscaino
 Giovanna Cavinato
 Filippo Lovato
 Omar Tommasi

ORIGINALE

Il Dirigente di Area
 Arch. Vincenzo de Nitto



VE310
 strumento
 Nuovo Piano Particolareggiato Ex Cantieri C
 elaborato
 Allegato A
 fase / rev. documento
 contodedu / 0 Tav. A5 Assetto patrimon
 comune di venezia - urbanistica - centro documentazione

