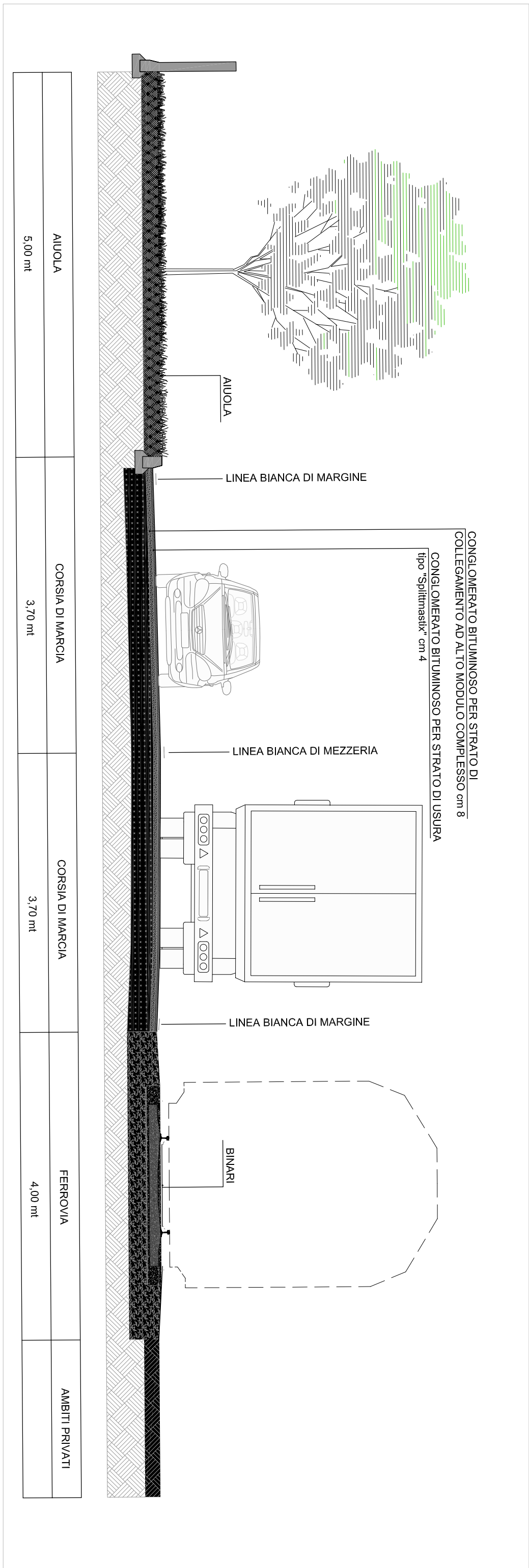
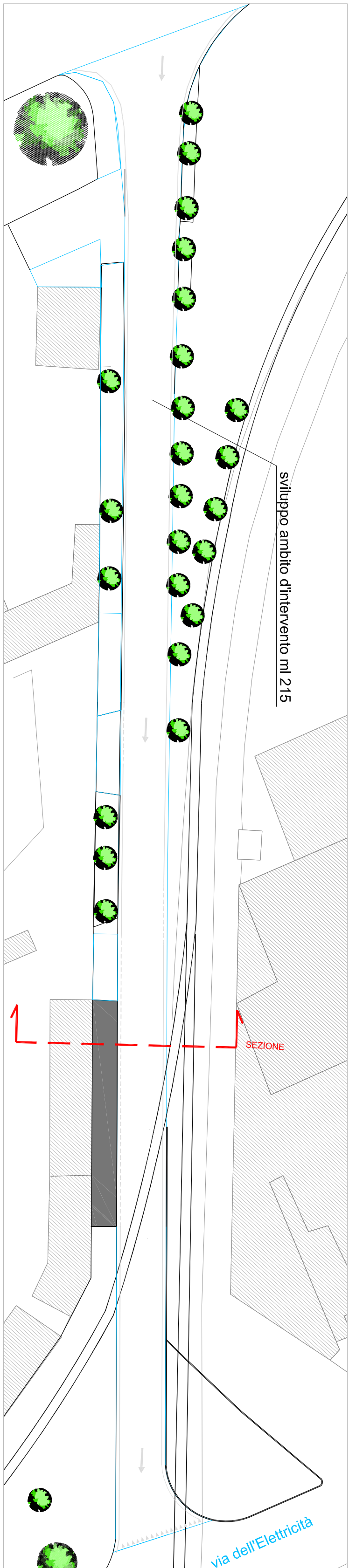


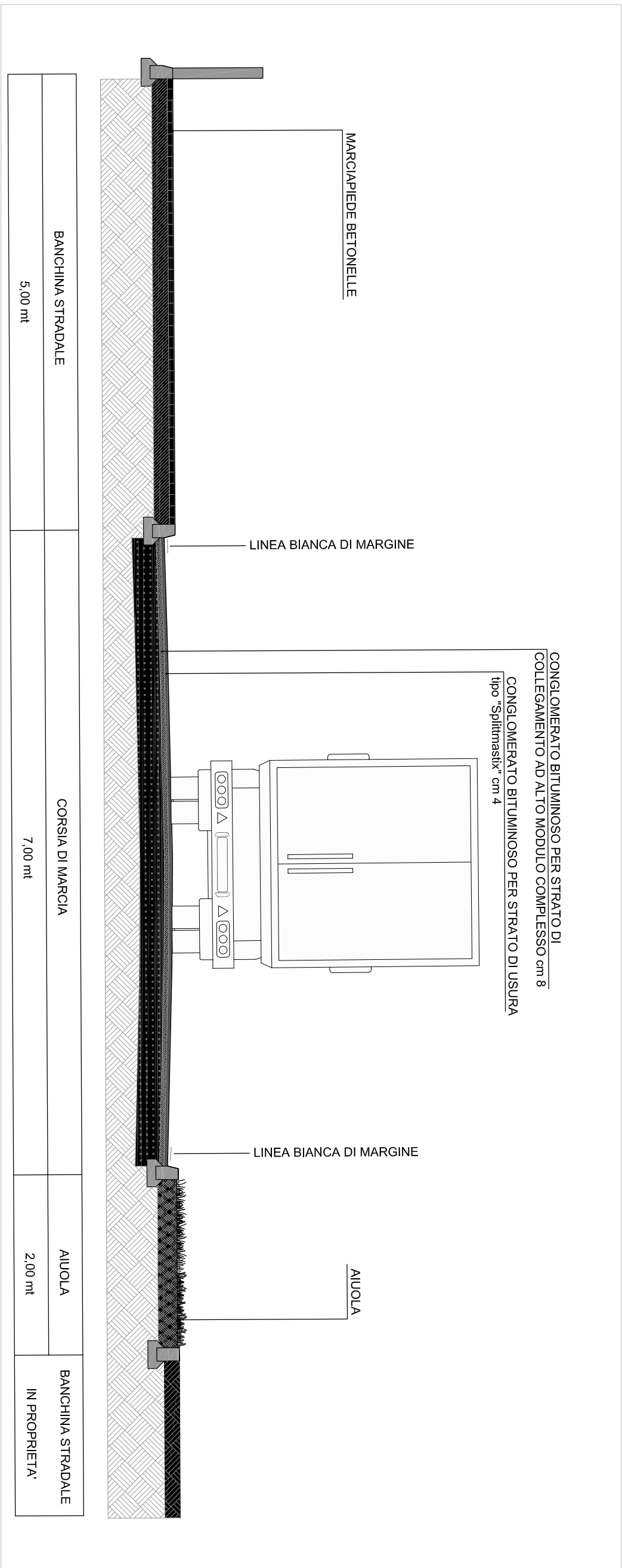
PLANIMETRIA STATO DI PROGETTO - via Volta scala 1:500




SEZIONE STATO DI PROGETTO - via della Volta scala 1:50



PLANIMETRIA STATO DI PROGETTO - via Galvani scala 1:500



SEZIONE STATO DI PROGETTO - via Galvani scala 1:50



Comune di Venezia  
Direzione  
Lavori Pubblici  
Settore  
Musei Viabilità EBA  
Ministero dello  
Sviluppo Economico

#### ACCORDO DI PROGRAMMA

tra Ministero dello Sviluppo Economico - Regione del Veneto -  
Comune di Venezia - Autorità Portuale di Venezia  
per la riconversione e riqualificazione industriale  
dell'area di crisi industriale complessa di Porto Marghera  
*progetto infrastrutturale n. 10*

Progetto: Viabilità di collegamento tra via dell'Elettricità  
e via F.lli Bandiera (C.I. 13753)

N° TAV		PROGETTO ESECUTIVO			
B4		via Volta- planimetrie e sezioni			
DATA	RE	VE	AP	NOTE	
OTT2017				EMISSIONE	

Direttore  
Ing. Simone Agnoli

Progettista  
geom. Fabio Pascon  
Geom. Fabio Pascon

R.U.P.  
arch. Elisabetta Rossato

Collaboratori alla progettazione  
arch. Cinzia Sotiana