

CITTA' DI VENEZIA




Via Rovello, 12 - 30174 VENEZIA - cod. fis. 96072730271 - tel. 0415489111
 web: www.acquarisorgive.it - e-mail: consorzio@acquarisorgive.it


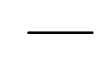



**PIANO DELLE ACQUE
DEL COMUNE
DI VENEZIA**

04.02.00 - ESITI DELLA MODELLAZIONE IDROLOGICO-IDRAULICA



DATA		ELABORATO			
10 Novembre 2016		04.02.00 - ESITI DELLA MODELLAZIONE IDROLOGICO-IDRAULICA			
SCALA		CODICE ELABORATO			
1:20.000		AR032 PA 04 02 00 EMII 00			
 dott. Raffaele Pace		 ing. Carlo Bendicchio			
 ing. Umberto Bernardini					
REV. N°	DATA	MOTIVO DELLA REVISIONE	REDATTORE	VERIFICA	APPROVA
0	12-06-2016	Prima emissione	F. Donnegghetti	M. Cerni	M. Caffari
1	16-11-2016	Correzione e integrazioni	F. Donnegghetti	M. Cerni	M. Caffari
2	07-12-2016	Revisione per errori materiali	F. Donnegghetti	M. Cerni	M. Caffari

A termini di legge sono riservati i contenuti e la proprietà di questo documento con divieto di riprodurlo o di renderlo noto a terzi senza specifica autorizzazione.



Legenda

-  Canali consorzio di bonifica modellati
-  Rete fognaria modellata (VERITAS)
-  Idrore Consorzio di bonifica
-  Impianti VERITAS
-  Sfiori rete mista in bonifica

Risultati del modello delle reti di fognatura

-  Nodi con esondazione
-  Condotte in pressione

Risultati del modello dei corpi idrici superficiali

-  Tratti di canale con esondazione per TR 5 anni
-  Tratti di canale con esondazione per TR 20 anni