



CITTA' DI VENEZIA












PIANO DELLE ACQUE DEL COMUNE DI VENEZIA

DATA	ELABORATO				
10 Novembre 2016	03.03.03 - CARTA DELLE PRINCIPALI CRITICITÀ E DELLE AREE DI SVILUPPO 3/4				
1:10.000	CODICE E TI. AMBITO: AR032 PA 03 03 CACRI 00				
  					
REV. N°	DATA	MOTIVO DELLA REVISIONE	REDIGE	VERIFICA	APPROVA
0	10-11-2016	Prima emissione	Urbanistica	CVenezia	CVenezia
1	07-12-2016	Revisione per errori materiali	Urbanistica	CVenezia	CVenezia

03.03.03 - CARTA DELLE PRINCIPALI CRITICITÀ E DELLE AREE DI SVILUPPO 3/4

Legenda

-  Confini Comunali
 -  Numero Criticità
 -  Criticità
- P.A.T. Piano di Assetto del Territorio**
Azioni strategiche - Sistema insediativo - Linee preferenziali di sviluppo insediativo. Specifiche destinazioni d'uso:
-  R - Residenza, S - Servizi alla residenza
 -  C - Commerciale, D - Irazionale, P - Produttivo, S - Servizi delle imprese e o turistici
 -  Servizi: verde e sport, attrezzature pubbliche e d'uso pubblico, parcheggi
-  Limiti fisici all'espansione
 -  Edificazione diffusa
 -  Aree di urbanizzazione consolidata

