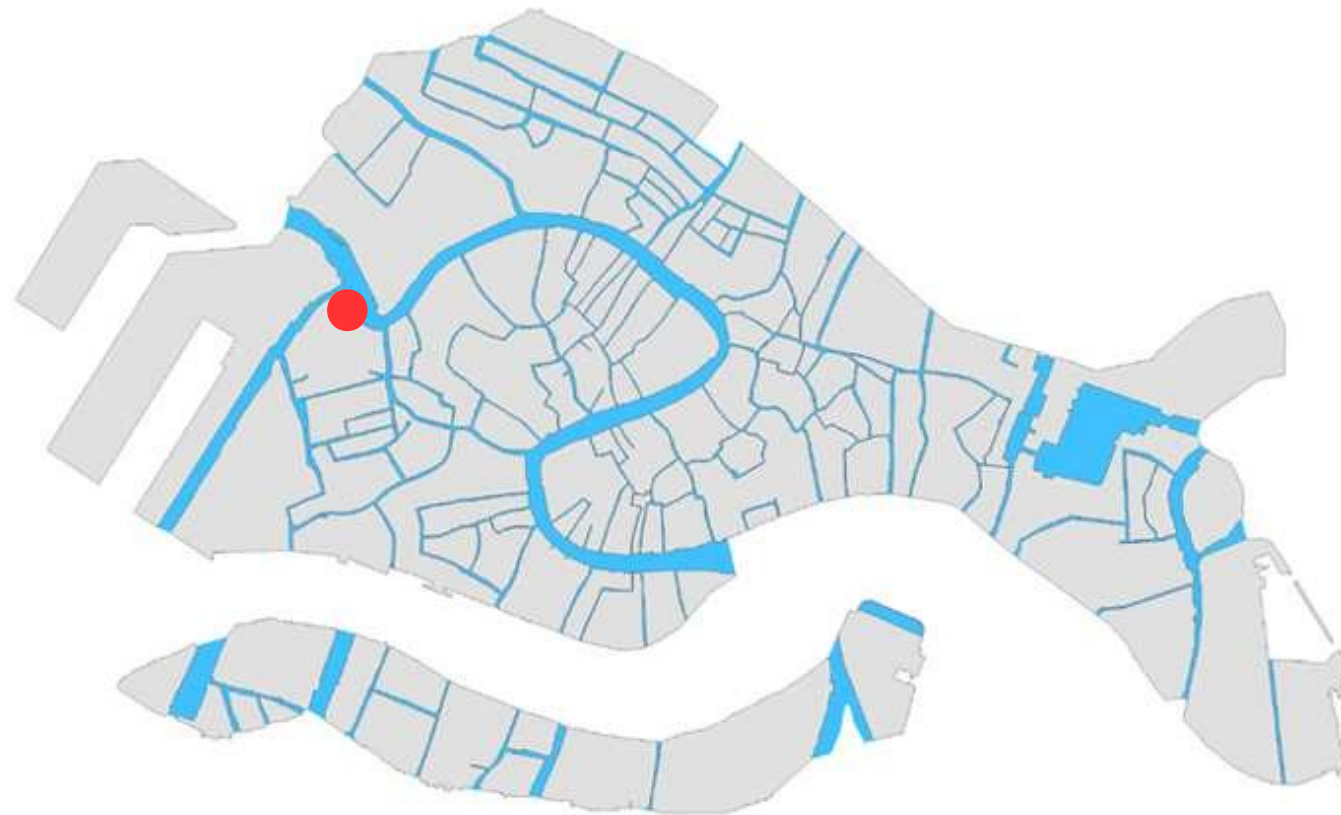


*Atlante dei percorsi in quota passerelle
del centro storico e delle isole di Venezia*



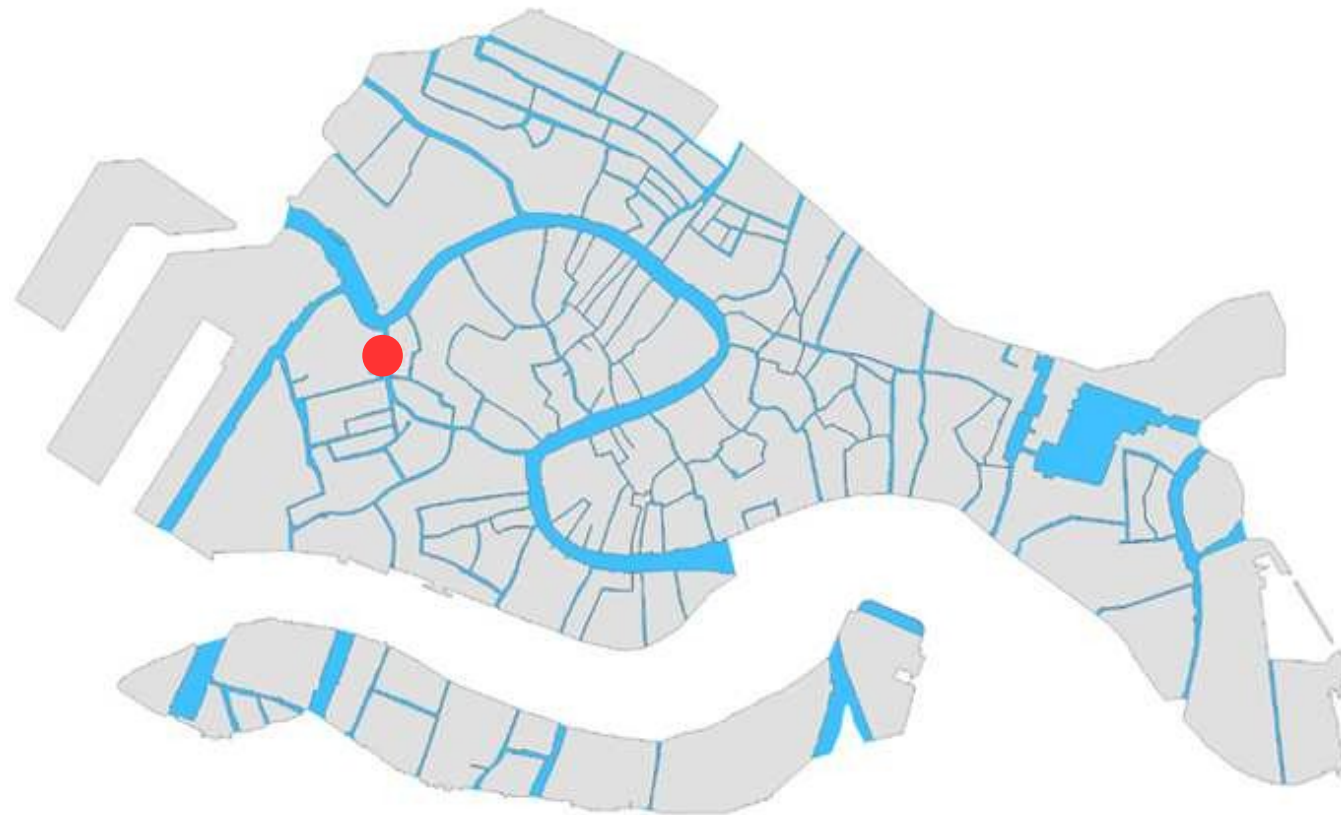
Santa Croce: tavola 5.1 Fondamenta Santa Chiara



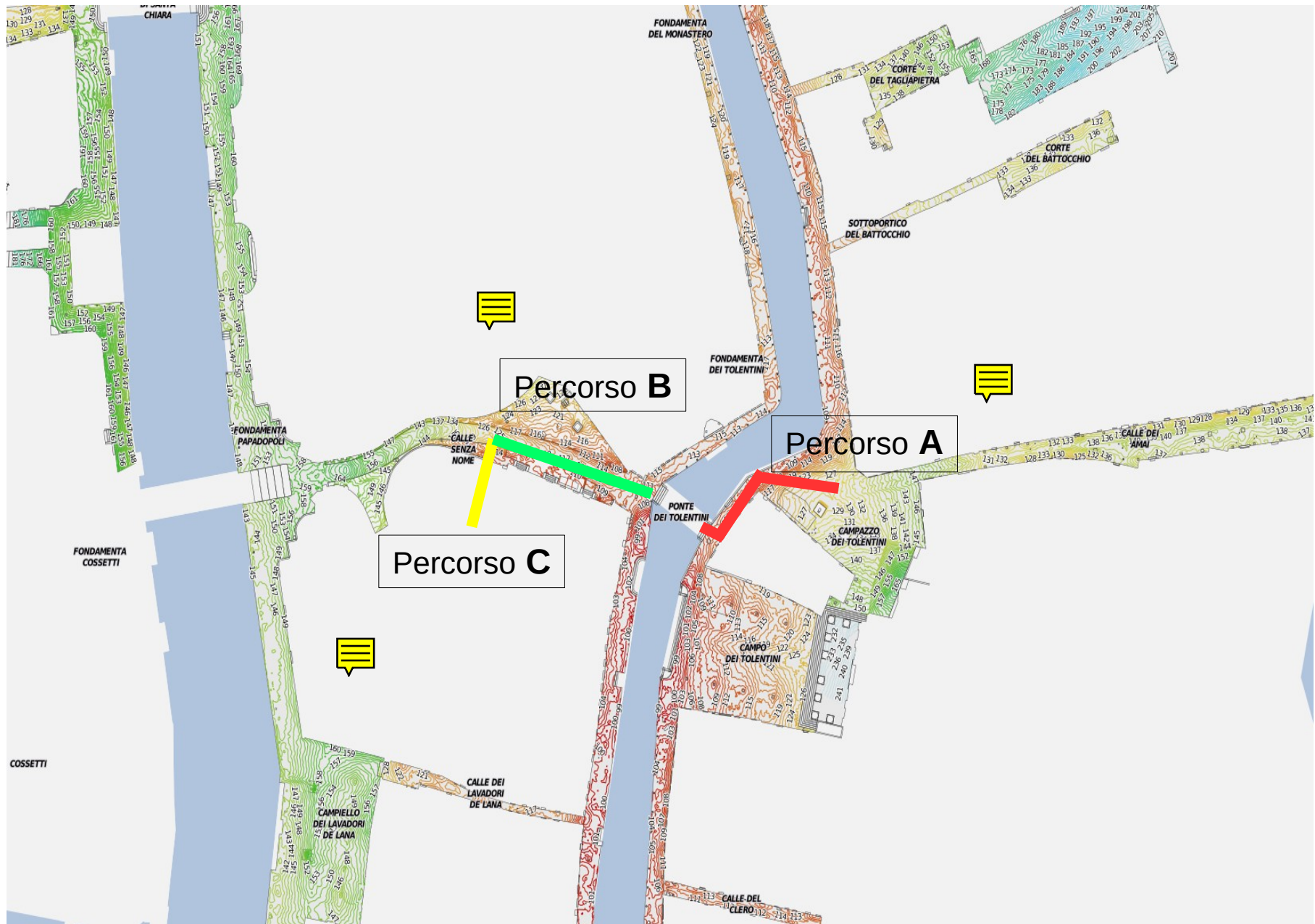
Santa Croce: tavola 5.1 Fondamenta Santa Chiara



Santa Croce: tavola 5.2 Ponte dei Tolentini



Santa Croce: tavola 5.2 Ponte dei Tolentini



Santa Croce: descrizione tavole

Tavola/ Percorso	Descrizione	Lungh. mt	Quota cm/ZPS	n. passerelle	Cavalletti 25cm	Cavalletti 50cm
T 5.1 A	da pontile ACTV Parisi a Fondamenta Santa Chiara	42	115	12 da 350x100	6	21
T 5.1 B	da ex biglietteria ACTV a Piazzale S.Chiara	42	120	12 da 350x100	31	0
T 5.1 C	da pontile ACTV linea 2 a gradini Fondamenta Santa Chiara	24,5	120	7 da 350x100	15	0
T 5.2 A	da Ponte Tolentini a Campazzo dei Tolentini	42	115	12 da 350x100	3	24
T 5.2 B	da Ponte Tolentini a scuola Poerio	38,5	100	11 da 350x100	6	19
T 5.2 C	da percorso ex Pullman Park ad ingresso uffici comunali	14	105	4 da 350x100	9	0

