

Atlante dei percorsi in quota passerelle del centro storico e delle isole di Venezia



San Marco tavola 1.1



San Marco tavola 1.1

Percorso A ●

San Marco percorso Torre Orologio da calle Larga San Marco a Torre Orologio quota intervento +90 cm
Lunghezza 30 m
N° 10 TAVOLE cm 300x150
N° 3 CAVALLETTI h. cm 25
N° 28 CAVALLETTI h. cm 50

Percorso B ●

San Marco percorso Procuratie Nuove-Orologio da Procuratie Nuove a Torre Orologio quota intervento +85 cm lunghezza 120 m
N° 40 TAVOLE cm 300x150
N° 93 CAVALLETTI h. cm 50

Percorso C ●

San Marco percorso Campanile San Marco da ingresso campanile a percorso Torre dell'Orologio/Procuratie Nuove quota intervento +90 cm
Lunghezza 36 m
N° 9 TAVOLE cm 400x100
N° 20 CAVALLETTI h. cm 50

Percorso D ●

San Marco percorso Leoncini da entrata Basilica piazzetta Leoncini a calle San Basso quota intervento +90 cm lunghezza 12 m
N° 3 TAVOLE cm 400x100
N° 3 CAVALLETTI h. cm 25
N° 5 CAVALLETTI h. cm 50



Percorso E ●

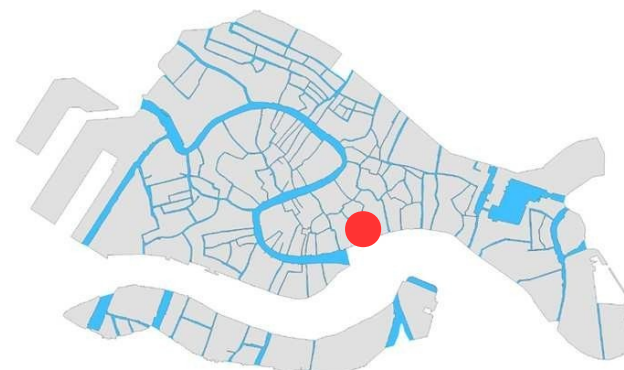
SAN MARCO percorso: BASILICA da entrata Basilica a piazzetta Leoncini lunghezza mt. 48
quota intervento + 80 cm
N° 12 TAVOLE cm 400x100
N° 6 CAVALLETTI h. cm 25
N° 26 CAVALLETTI h. cm 50

Percorso F ●

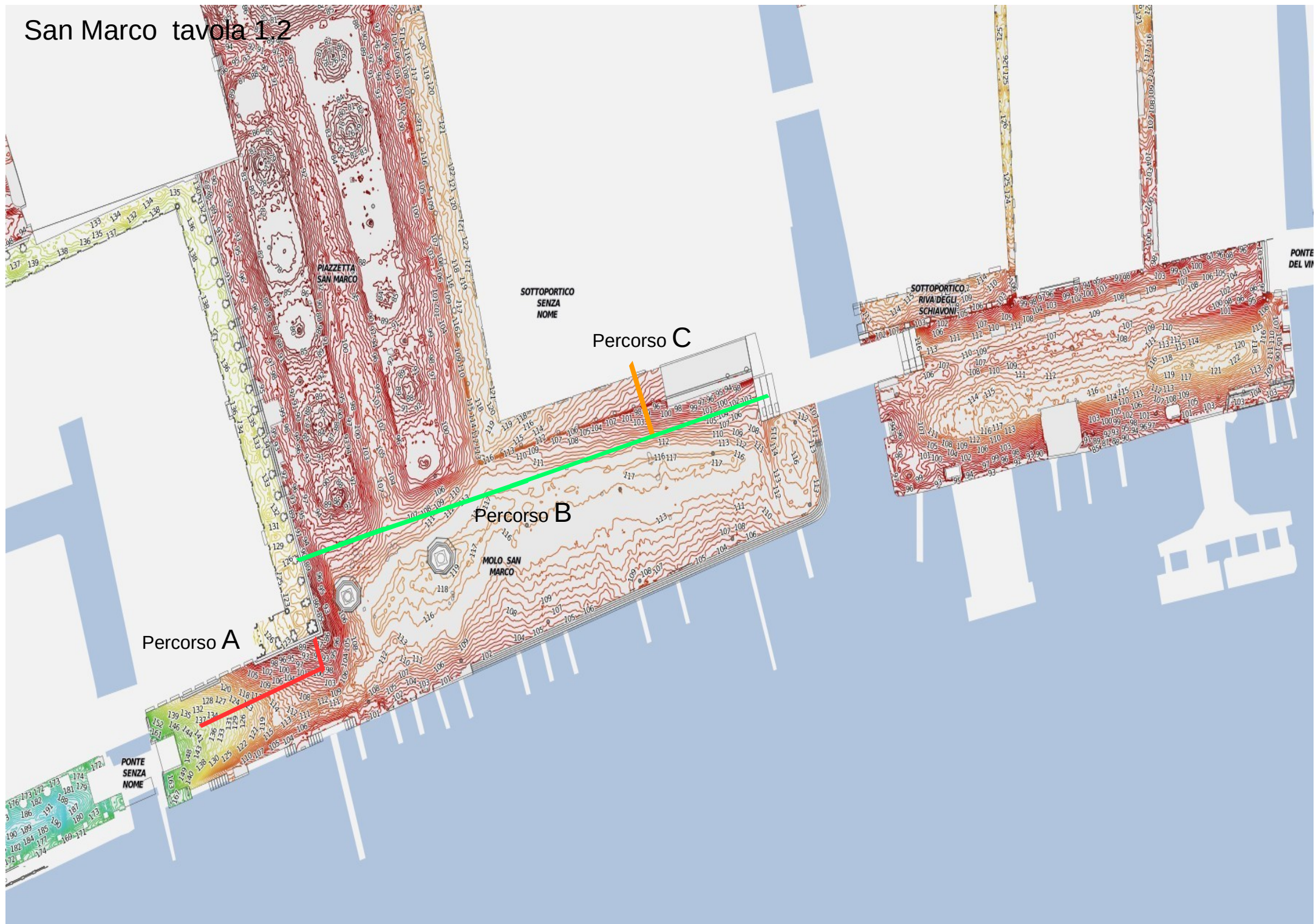
SAN MARCO percorso: ENTRATE BASILICA da percorso Basilica a ingresso lunghezza mt. 24
quota intervento + 65 cm
N° 6 TAVOLE cm 400x100
N° 0 CAVALLETTI h. cm 25
N° 12 CAVALLETTI h. cm 50

Percorso G ●

SAN MARCO percorso: USCITA PALAZZO DUCALE da uscita Palazzo Ducale a percorso Basilica lunghezza mt. 12 quota intervento + 100 cm
N° 3 TAVOLE cm 400x100
N° 8 CAVALLETTI h. cm 25
N° 0 CAVALLETTI h. cm 50



San Marco tavola 1.2



San Marco tavola 1.2

Percorso A ●

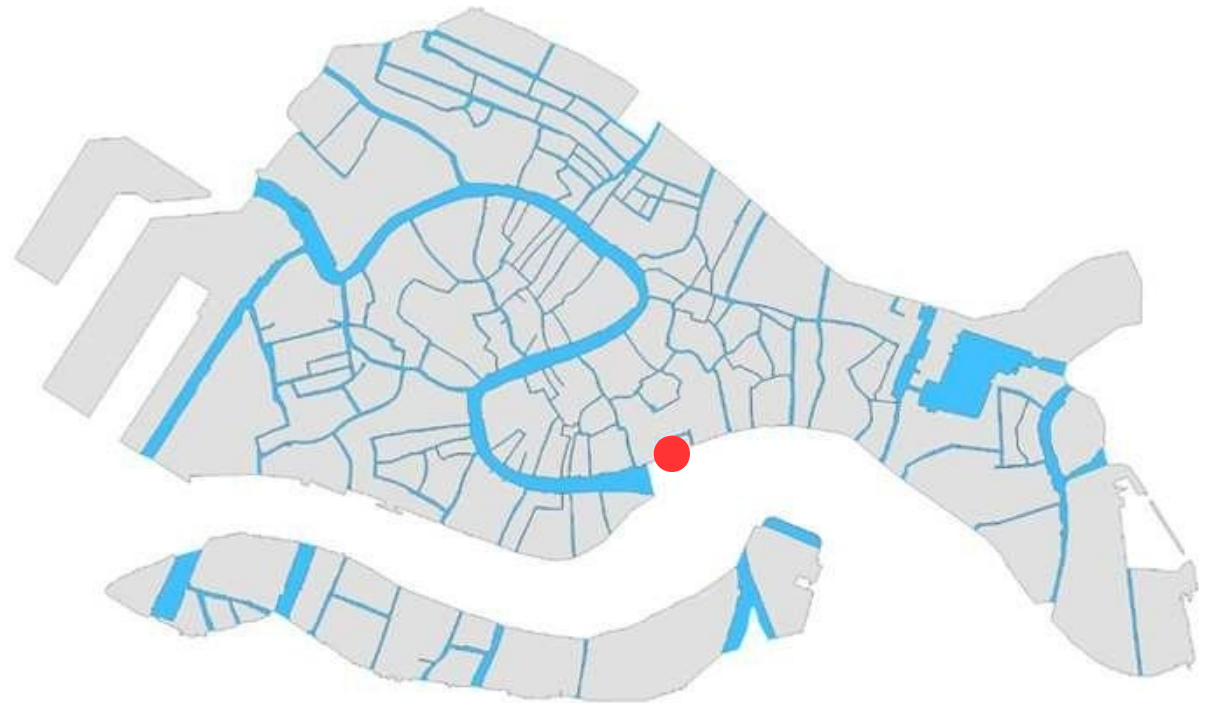
SAN MARCO percorso: GIARDINI REALI da bar Todaro a molo Giardini Reali lunghezza mt. 32
quota intervento + 95 cm
N° 8 TAVOLE cm 400x100
N° 9 CAVALLETTI h. cm 25
N° 9 CAVALLETTI h. cm 50

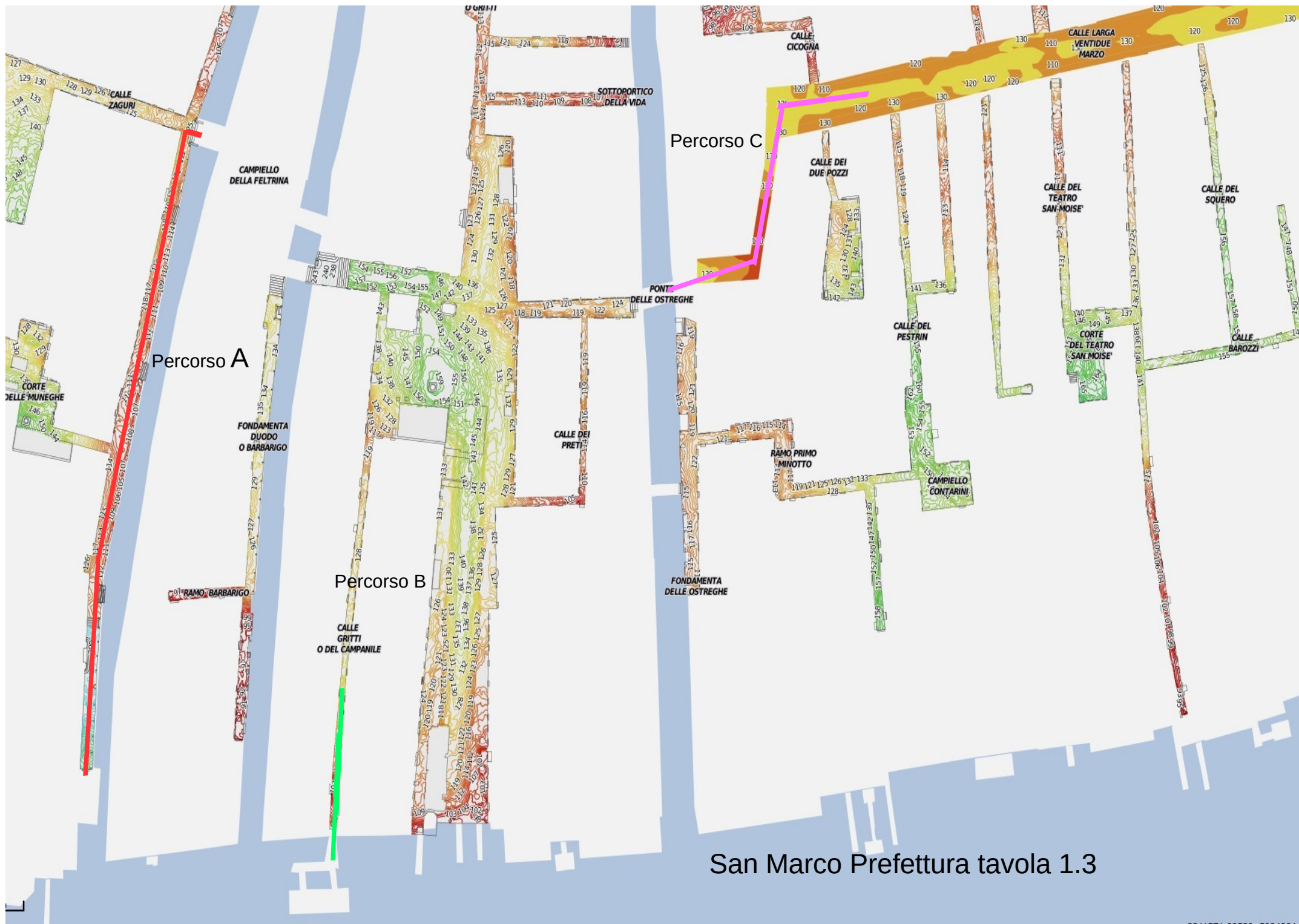
Percorso B ●

SAN MARCO percorso: MOLO da bar Todaro a ponte de la Paglia lunghezza mt. 105 quota intervento da +90 a+110 cm
N° 36 TAVOLE cm 300x150
N° 6 CAVALLETTI h. cm 25
N° 73 CAVALLETTI h. cm 50

Percorso C ●

SAN MARCO percorso: INGRESSO PALAZZO DUCALE da percorso Molo a Palazzo Ducale lunghezza mt. 16
quota intervento + 100 cm
N° 4 TAVOLE cm 400x100
N° 3 CAVALLETTI h. cm 25
N° 7 CAVALLETTI h. cm 50





San Marco Prefettura tavola 1.3

San Marco Prefettura tavola 1.3

Percorso A ●

San Marco percorso Prefettura da palazzo Corner Ca' Grande a ponte Zaguri quota intervento +110 cm
Lunghezza 112 m

N° 28 TAVOLE cm 400x75

N° 6 CAVALLETTI h. cm 25

N° 50 CAVALLETTI h. cm 50



Percorso B ●

San Marco percorso ACTV S.Maria del Giglio da pontile ACTV Santa Maria del Giglio a calle Gritti o Campanile quota intervento +100 cm
Lunghezza 32 m

N° 8 TAVOLE cm 400x75

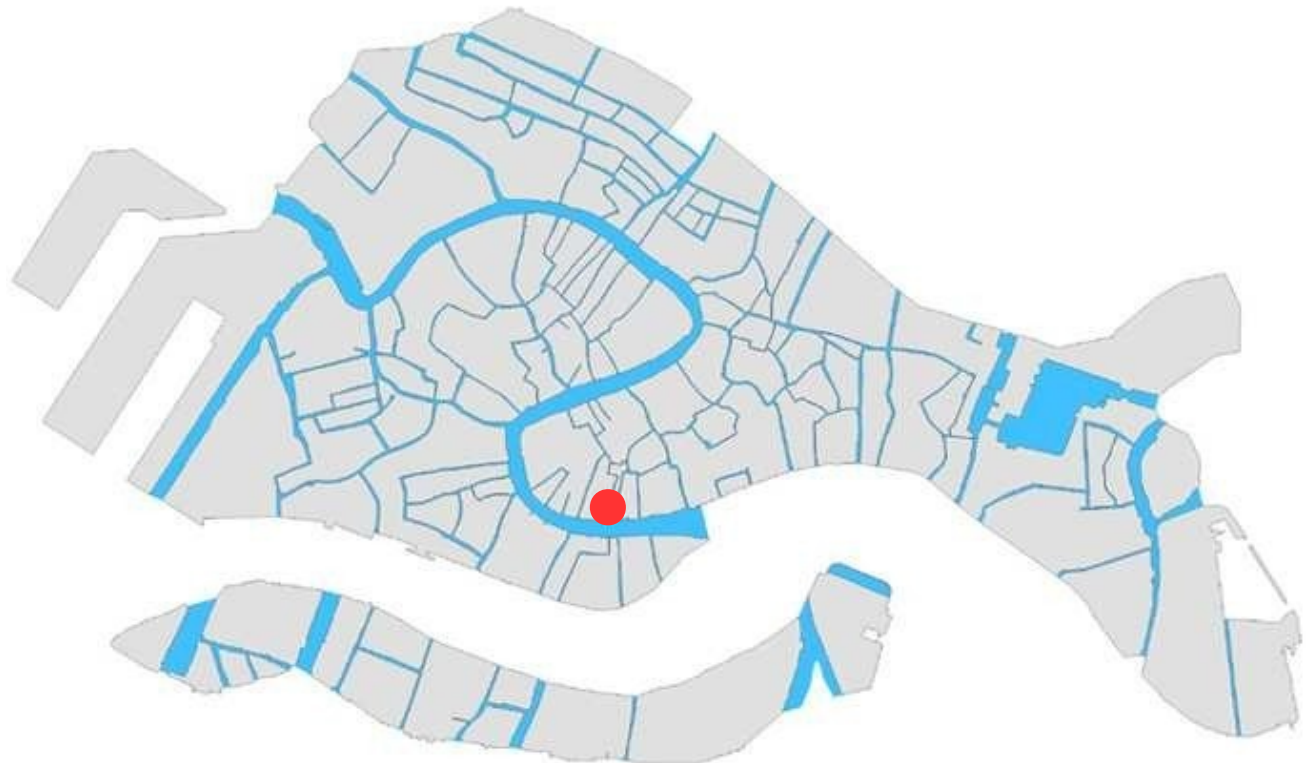
N° 17 CAVALLETTI h. cm 25

Percorso C ●

San Marco percorso Calle delle Ostreghe da ponte de le Ostreghe a inizio calle Larga XXII Marzo quota intervento +105 cm
Lunghezza 48 m

N° 12 TAVOLE cm 400x75

N° 26 CAVALLETTI h. cm 25





San Marco Campo de la Guerra tavola 1.4

San Marco Campo de la Guerra tavola 1.4

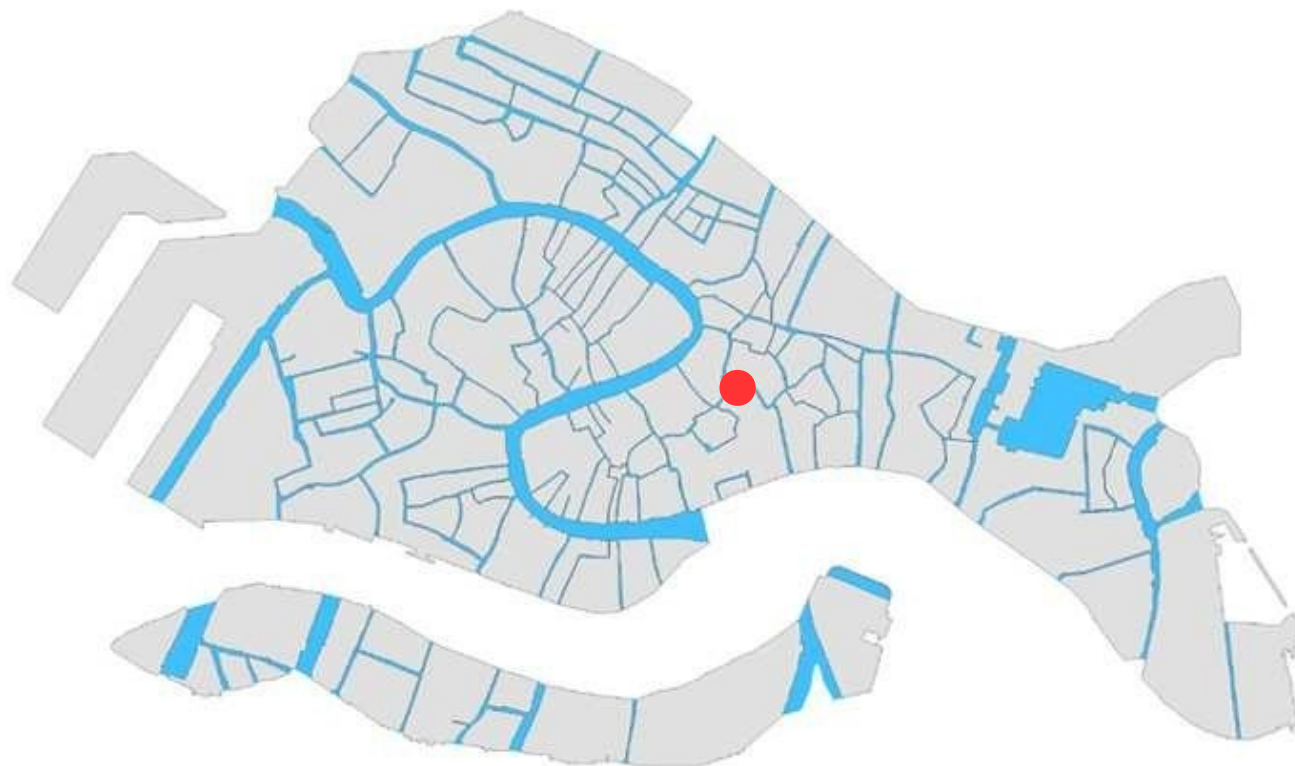
Percorso A ●

San Marco percorso Campo de la Guerra da ponte de la Guera a campo de la Guera quota intervento +100 cm
Lunghezza 40 m

N° 10 TAVOLE cm 400x100

N° 6 CAVALLETTI h. cm 25

N° 18 CAVALLETTI h. cm 50



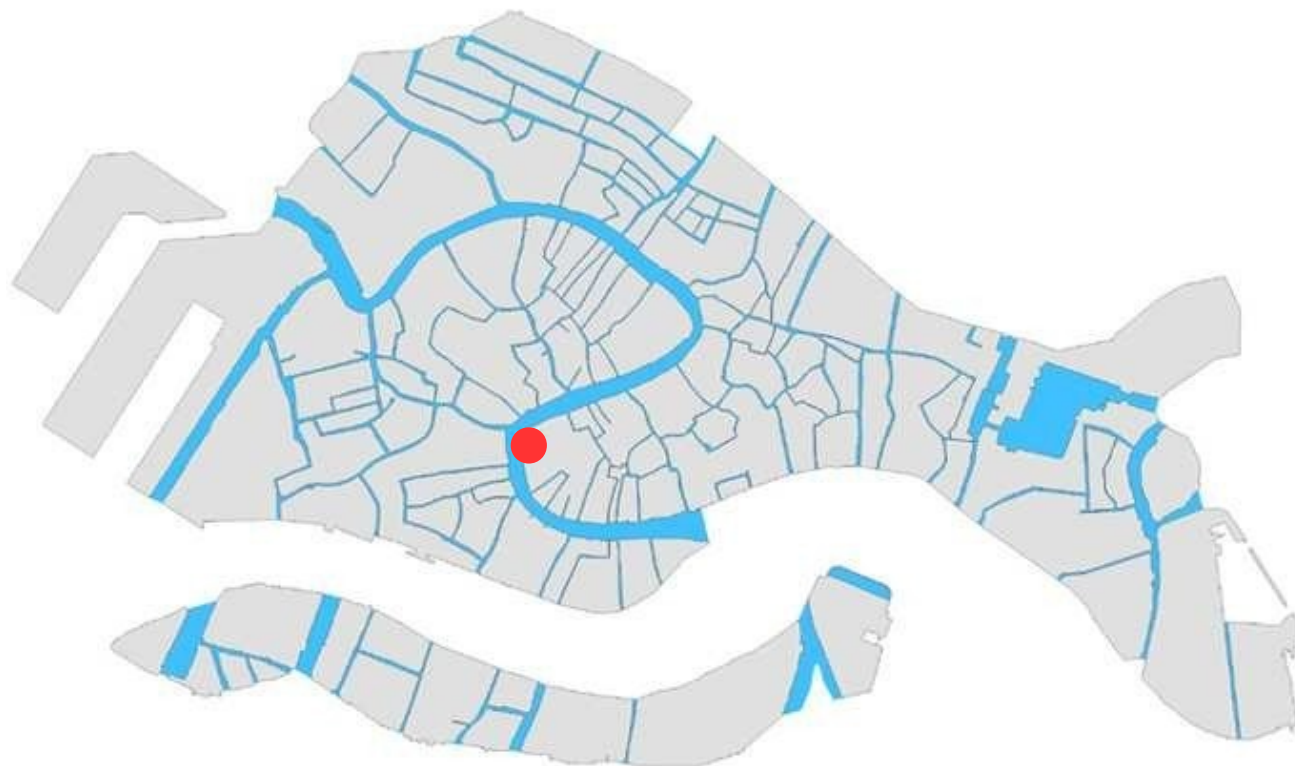


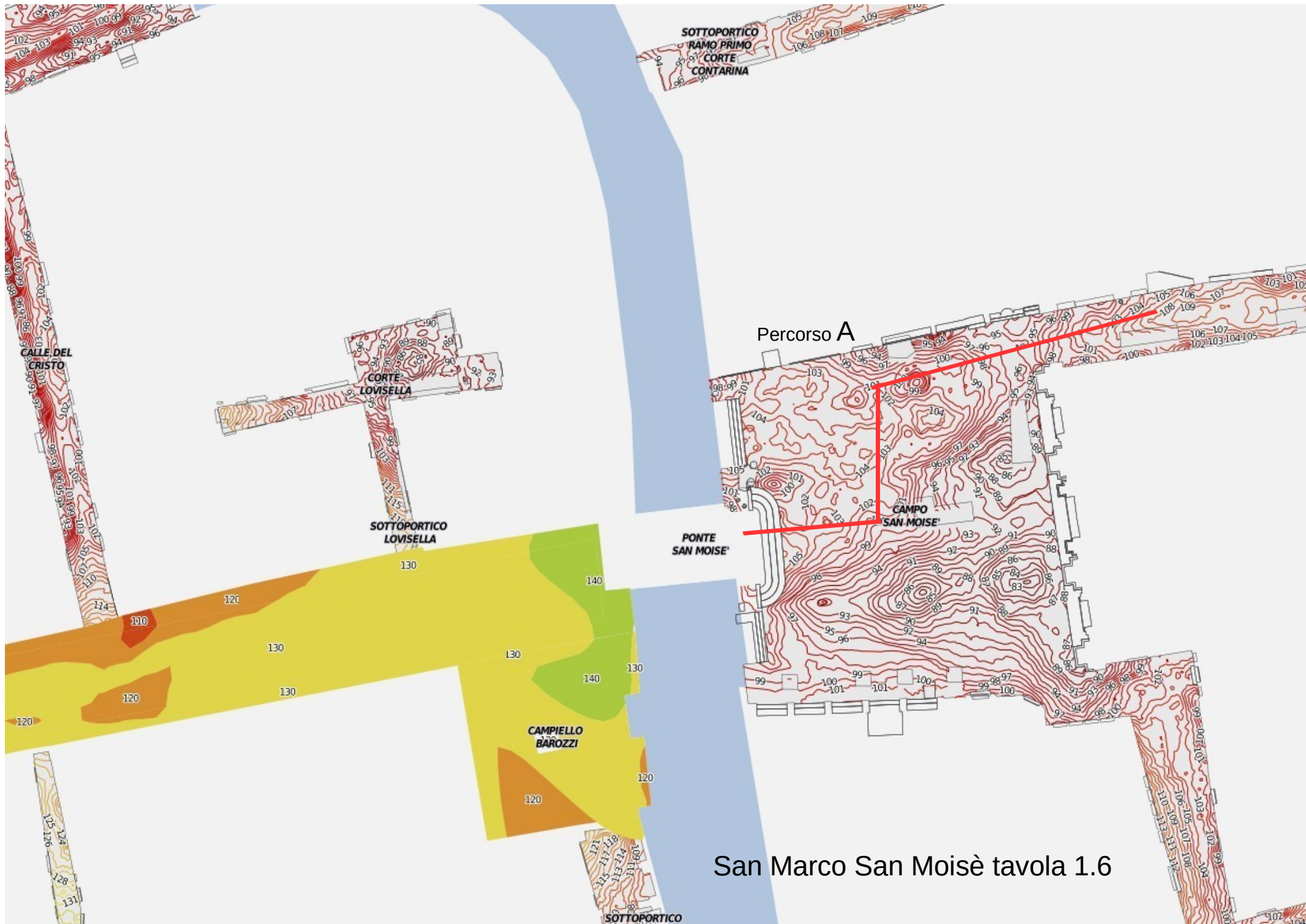
Percorso A

San Marco San Samuele tavola 1.5

San Marco San Samuele tavola 1.5

Percorso **A** ●
ACTV S.Samuele
da pontile ACTV San Samuele a
campo San Samuele
quota intervento +110 cm
lunghezza 8 m
2 numero tavole 400x100cm
5 numero cavalletti h. 25cm

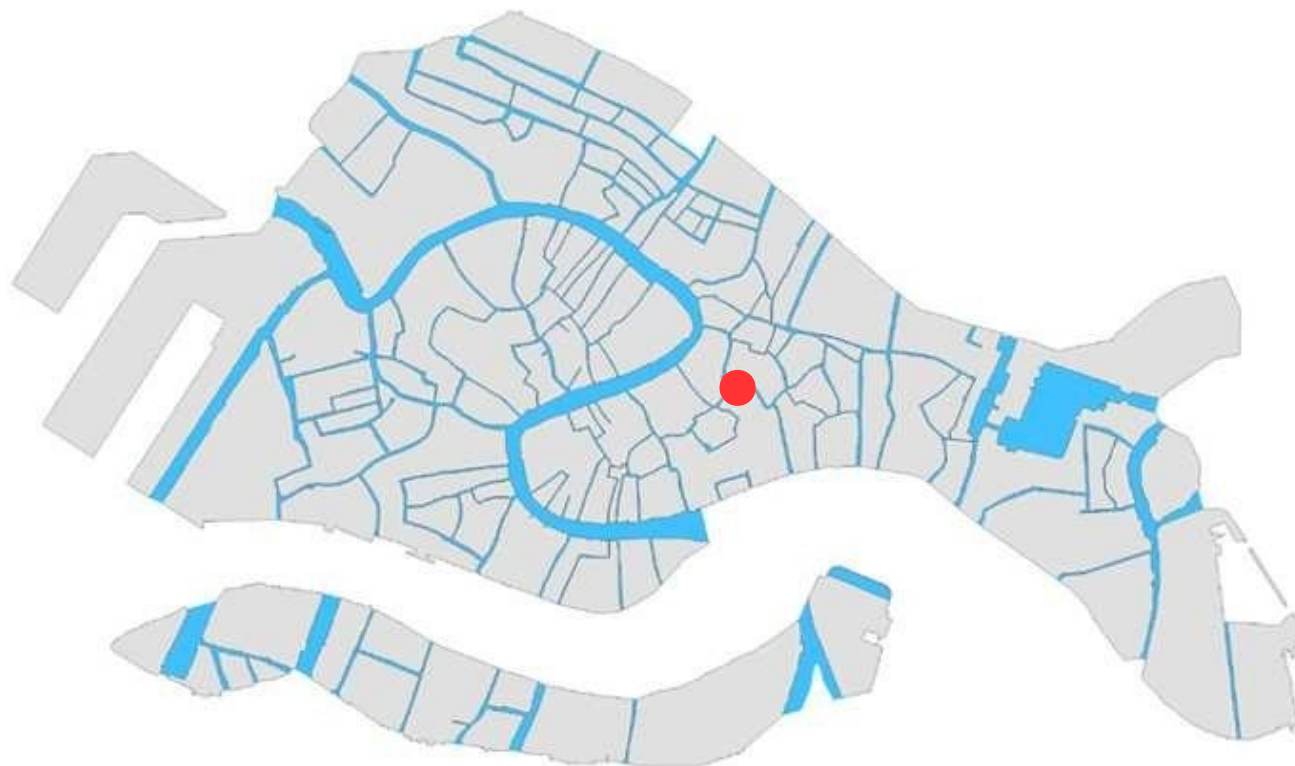




San Marco San Moisè tavola 1.6

San Marco ponte San Moisè tavola 1.6

Percorso **A** ●
S.Moisè da ex cinema San Marco a
ponte San Moisè
quota intervento +95 cm
Lunghezza 92 m
N°23 numero tavole 400x100cm
N° 3 numero cavalletti h. 25cm
N°47 numero cavalletti h. 50cm



San Marco Rialto tavola n°1.7



Percorso A ●

SAN MARCO percorso: RIALTO da Pescheria San Bartolomeo a edicola calle Mazzini e ponte Manin lunghezza mt. 124

quota intervento + 105 cm

N° 31 TAVOLE cm 400x100

N° 18 CAVALLETTI h. cm 25

N° 56 CAVALLETTI h. cm 50

Percorso B ●

SAN MARCO

percorso: ACTV RIALTO da pontile ACTV Rialto linea 2 a riva del Ferro lunghezza mt. 72

quota intervento + 110 cm

N° 18 TAVOLE cm 400x75

N° 40 CAVALLETTI h. cm 25

N° 0 CAVALLETTI h. cm 50

Percorso C ●

SAN MARCO percorso: RIVA DEL CARBON da ponte Manin a calle Cavalli lunghezza mt. 232

quota intervento + 105 cm

N° 58 TAVOLE cm 400x100

N° 24 CAVALLETTI h. cm 25

N° 106 CAVALLETTI h. cm 50

Percorso D ●

SAN MARCO

percorso: ACTV RIVA DEL CARBON da pontile ACTV Rialto linea 1 a riva del Carbon lunghezza mt. 8

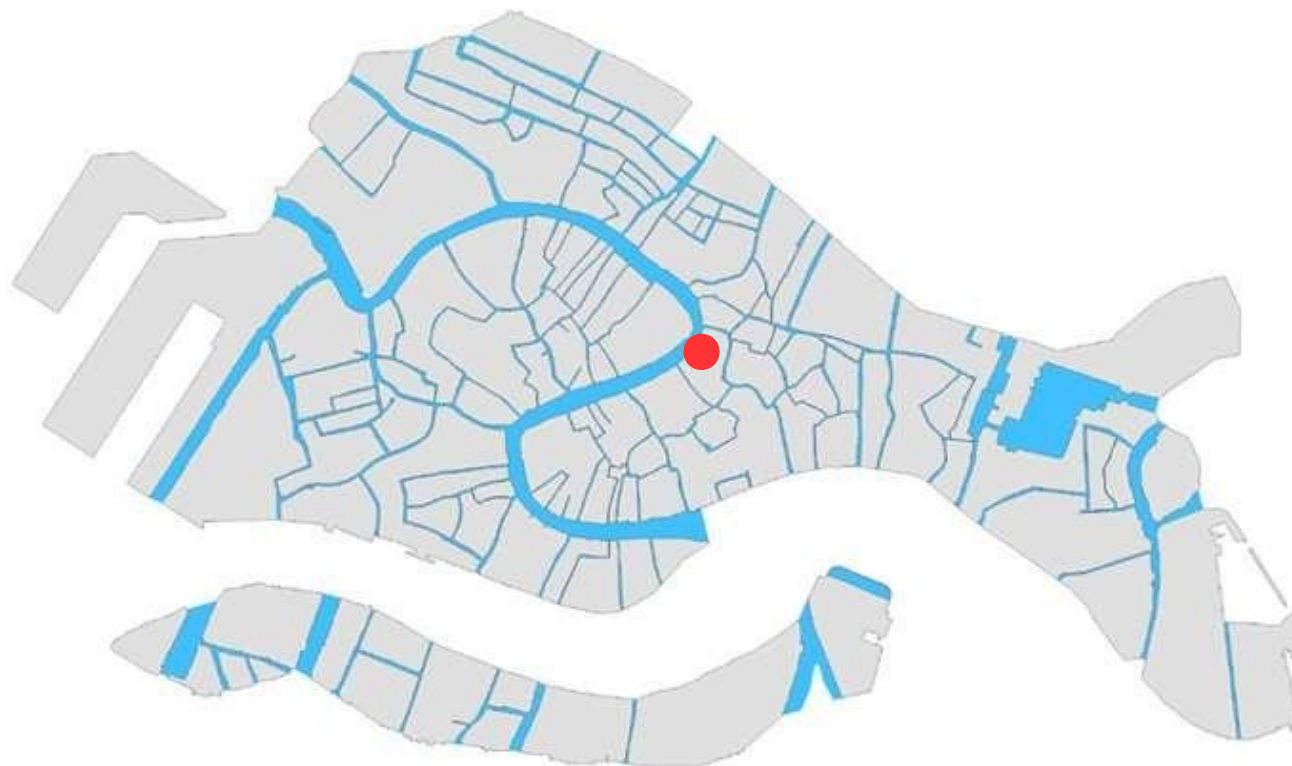
quota intervento + 100 cm

N° 2 TAVOLE cm 400x100

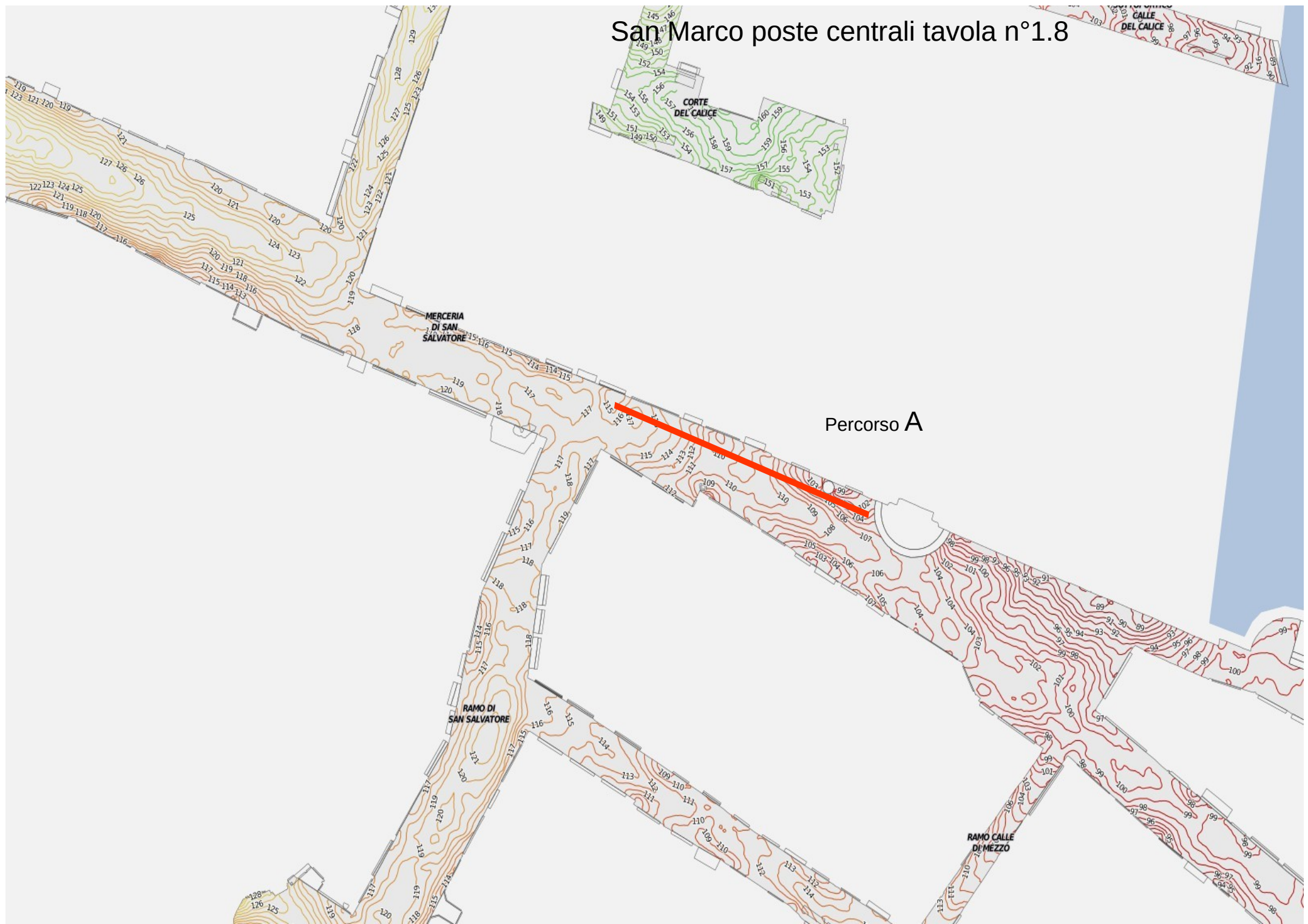
N° 6 CAVALLETTI h. cm 25

N° 0 CAVALLETTI h. cm 50

San Marco Rialto tavola n°1.7

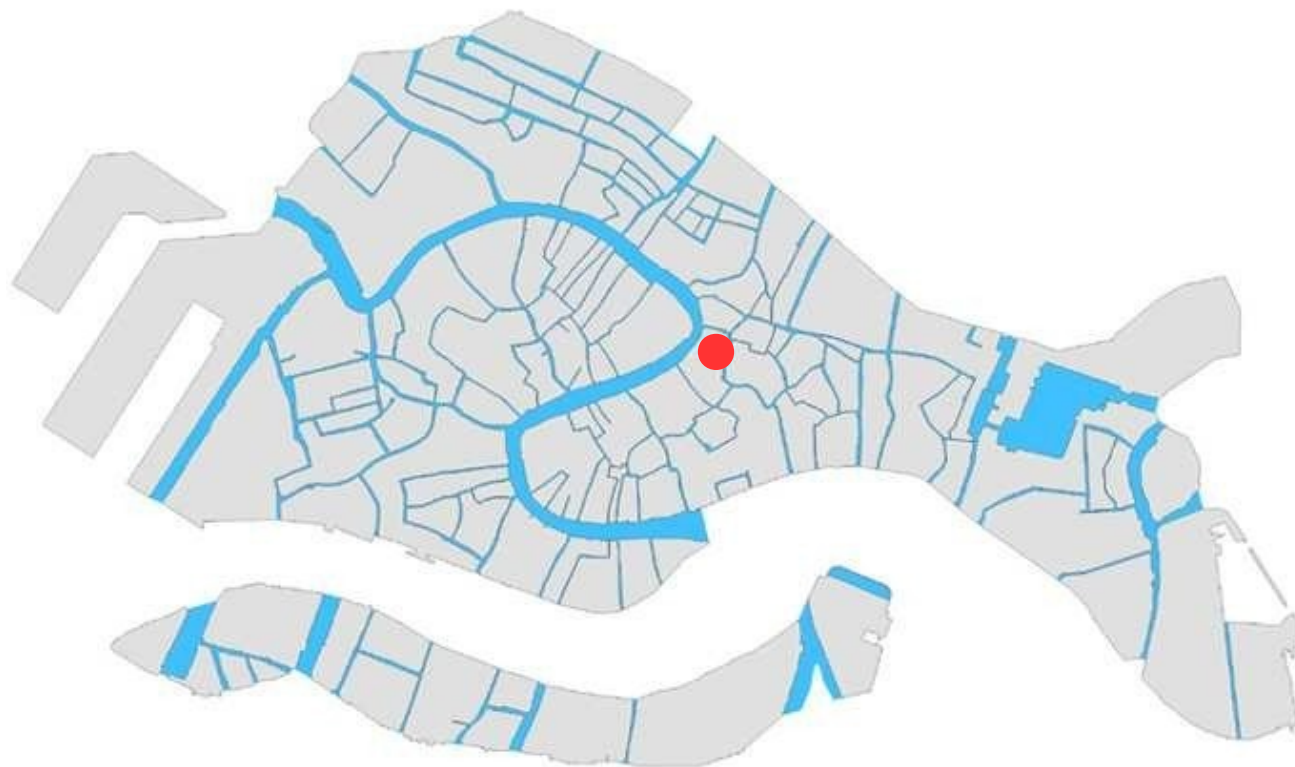


San Marco poste centrali tavola n°1.8



San Marco poste centrali tavola n°1.8

Percorso A ●
San Marco percorso Poste Centrali
da calle de le Acque a Ramo San
Salvatore quota intervento +100 cm
Lunghezza 9 m
N° 3 TAVOLE cm 300x75
N° 7 CAVALLETTI h. cm 25



San Marco ponte dell'ovo tavola n°1.9



Percorso B

FONDAMENTA DELLA PASINA

Percorso A

SOTTOPORTICO MEMMO O LOREDAN

Percorso C

SOTTOPORTICO CALLE DEL VOLTO

CALLE DEL LOVO
Percorso D

CORTE DEL CAPPELLER

RAMO DEL CARBON

CORTE DEL TEATRO

CALLE DEL CARBON

CALLE DEL FORNO

CALLE MEMMO O LOREDAN

CALLE SAN LUCA

CALLE SANT'ANTONIO

CALLE DIETRO LA SACRESTIA

CALLE GRIMANI

RAMO DEL FALCON

CALLE DEL

Percorso A ●

San Marco percorso Calle Cavalli
da fondamenta Cavalli a sottoportego
del Volto quota intervento
+105 cm lunghezza 32 m
N° 8 TAVOLE cm 400x75
N°15 CAVALLETTI h. cm 25
N°12 CAVALLETTI h. cm 50

Percorso B ●

San Marco percorso F.ta Cavalli
da calle Cavalli a fine fondamenta
Cavalli quota intervento
+90 cm lunghezza 40 m
N° 10 TAVOLE cm 400x75
N° 3 CAVALLETTI h. cm 25
N° 18 CAVALLETTI h. cm 50

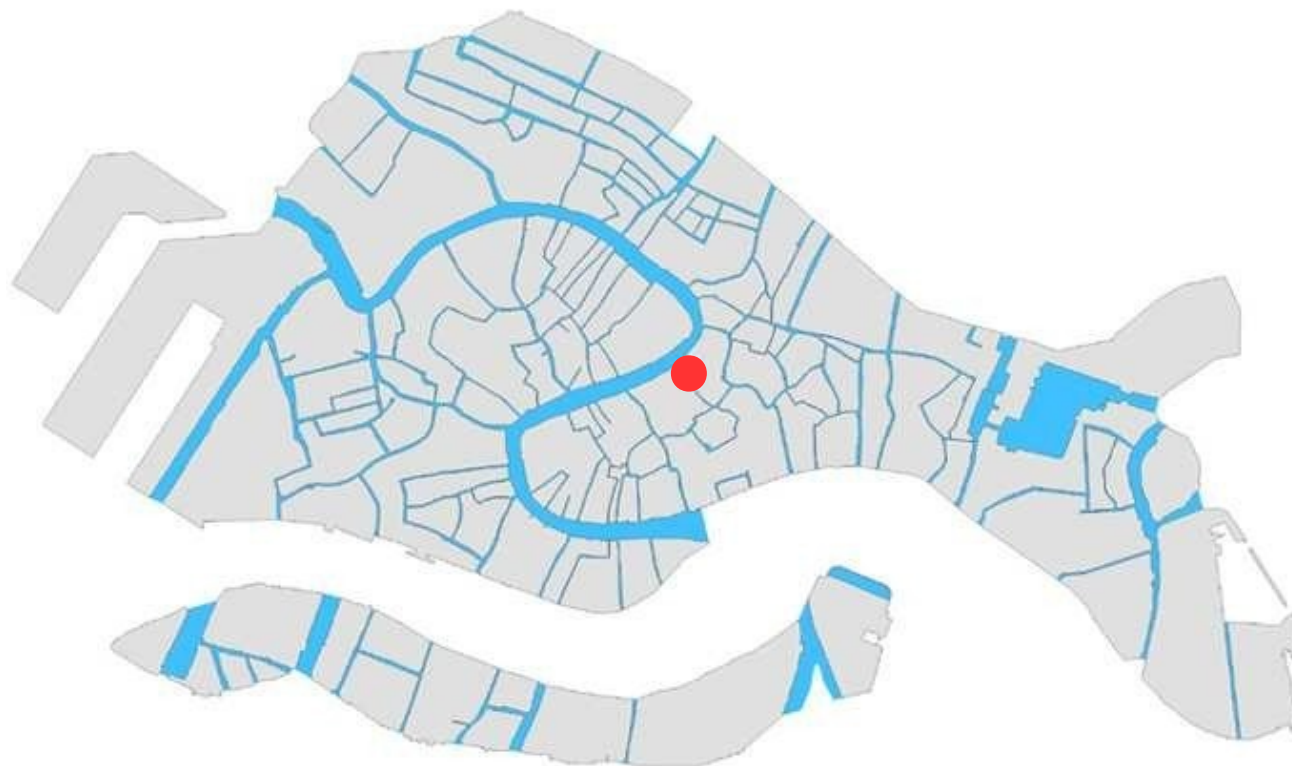
Percorso C ●

San Marco percorso Corte d'Appello
da calle Cavalli a 15 m sottoportego
del Volto quota intervento +115 cm
Lunghezza 28 m
N° 7 TAVOLE cm 400x75
N° 3 CAVALLETTI h. cm 25
N° 14 CAVALLETTI h. cm 50

Percorso D ●

San Marco percorso Calle del Lovo
da campo San Salvador a calle del
Lovo quota intervento +110 cm
Lunghezza 12 m
N° 3 TAVOLE cm 400x100
N° 7 CAVALLETTI h. cm 25
N° 0 CAVALLETTI h. cm 50

San Marco ponte dell'Ovo tavola n°1.9



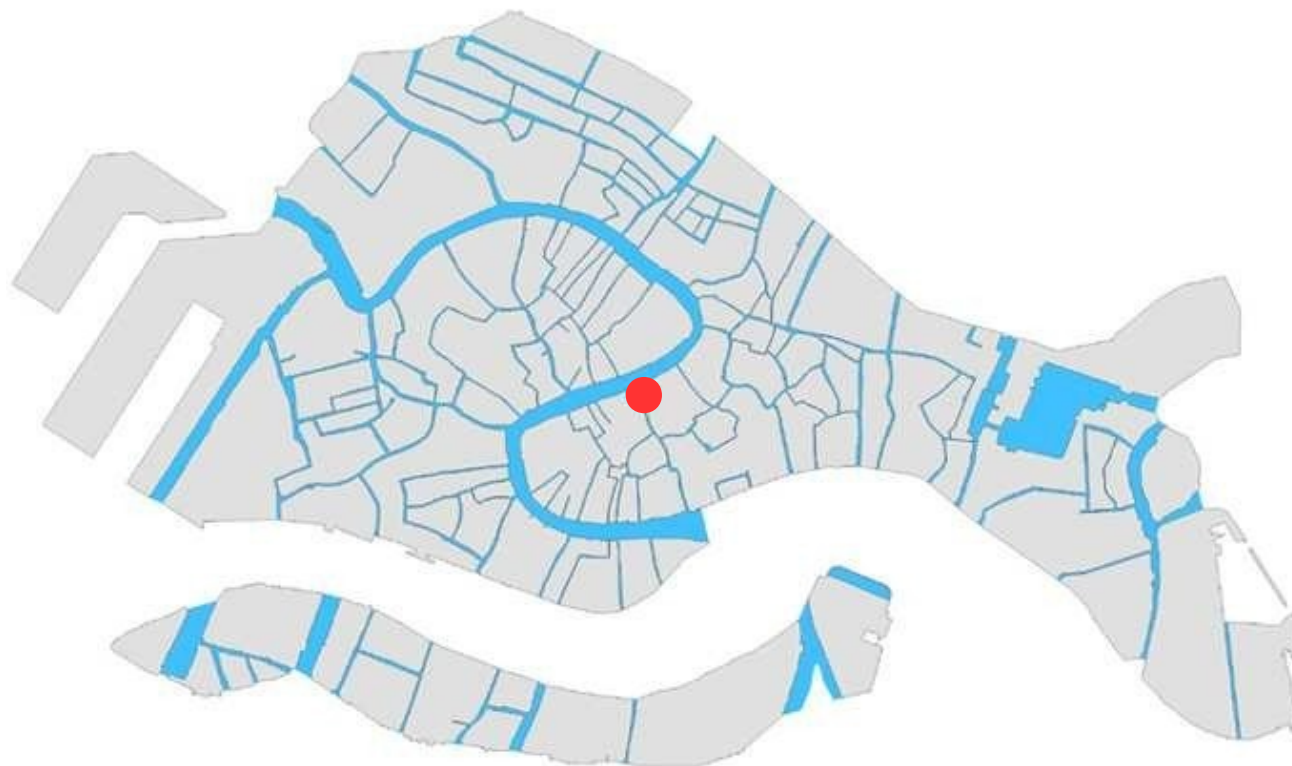
San Marco Corte d'appello tavola n°1.10



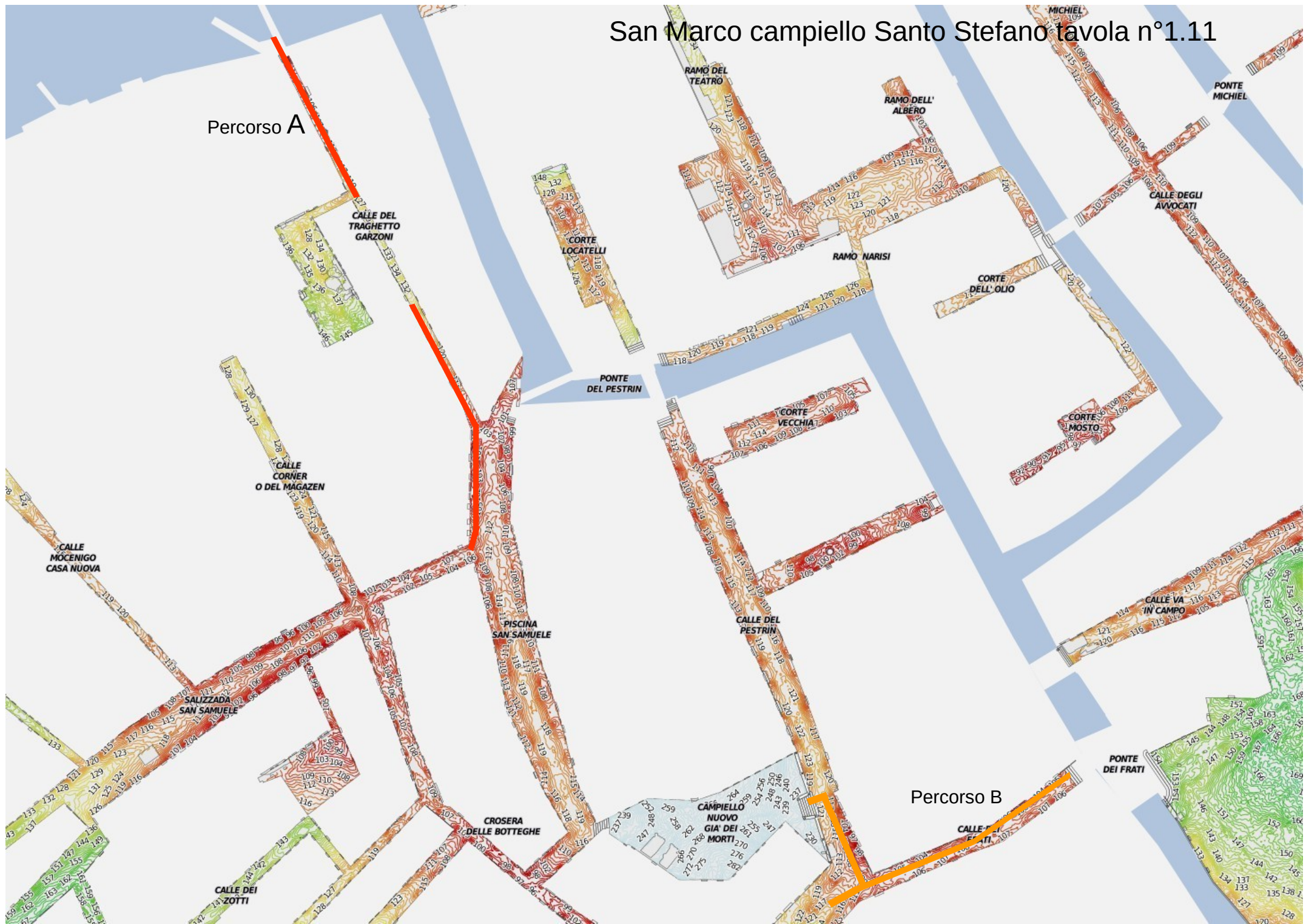
San Marco Corte d'appello tavola n°1.10



Percorso A ●
San Marco percorso Calle della
Mandola da calle degli Albanesi a
salizada del Teatro quota intervento
+95 cm lunghezza 128 m
N° 32TAVOLE cm 400x75
N° 15 CAVALLETTI h. cm 25
N° 53 CAVALLETTI h. cm 50



San Marco campiello Santo Stefano tavola n°1.11



San Marco campiello Santo Stefano tavola n°1.11

Percorso A ●

San Marco percorso Piscina S.Samuele da traghetto San Tomà a calle Gussoni e piscina San Samuele quota intervento +105 cm

Lunghezza 96 m

N° 24 TAVOLE cm 400x75

N° 18 CAVALLETTI h. cm 25

N° 35 CAVALLETTI h. cm 50

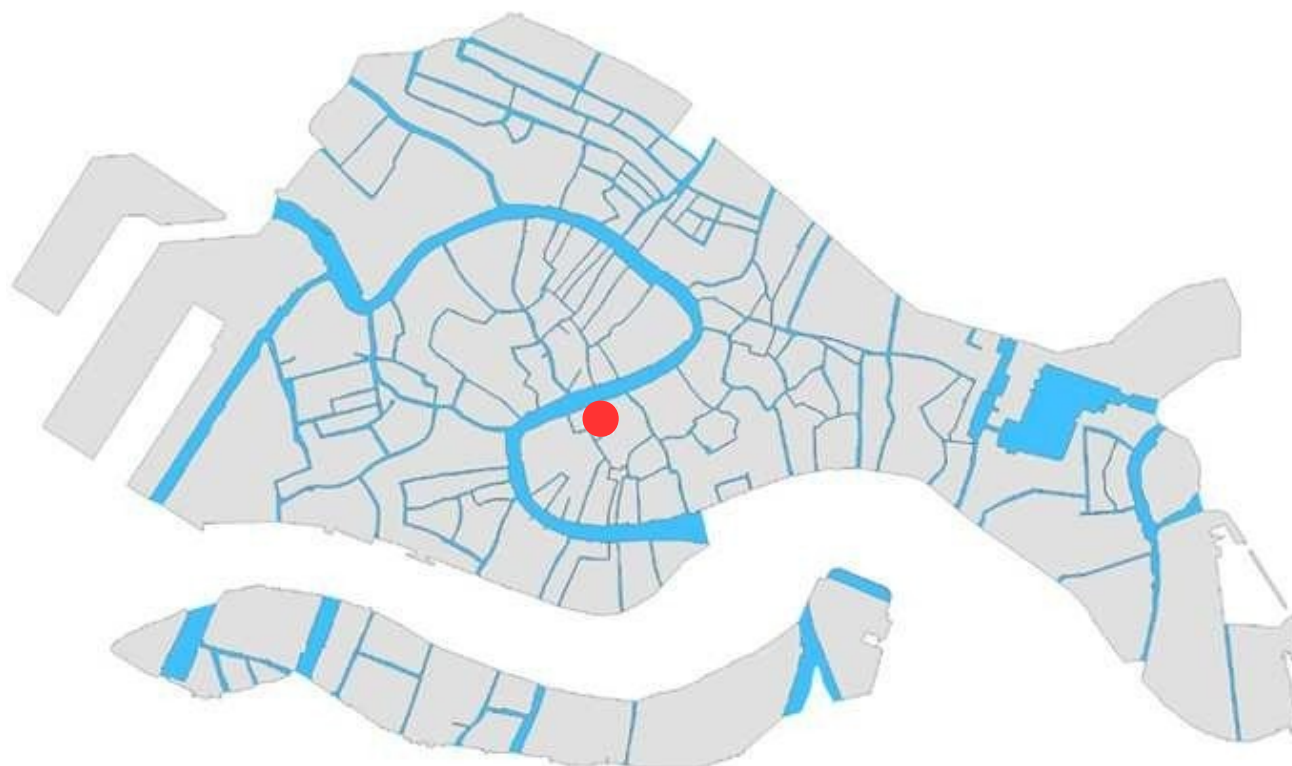
Percorso B ●

San Marco percorso S.Stefano da ponte dei Frati a campiello Santo Stefano e campiello Nuovo quota intervento +100 cm lunghezza 80 m

N° 20 TAVOLE cm 400x100

N° 9 CAVALLETTI h. cm 25

N° 33 CAVALLETTI h. cm 50



San Marco: descrizione tavole

Tavola/ Percorso	Descrizione	Lungh. mt	Quota cm/ZPS	n. passerelle	Cavalletti 25cm	Cavalletti 50cm
T1.1 A	Da Calle Larga San Marco a Torre Orologio	30	90	10 da 300x150	9	21
T1.1 B	Da Torre Orologio a Procuratie Nuove	120	85	40 da 300x150	6	82
T1.1 C	Da ingresso Campanile a Procuratie Nuove	24,5	90	7 da 350x100	0	15
T1.1 D	Da Piazzetta Leoncini a Calle San Basso	14	90	4 da 350x100	6	7
T1.1 E	Da entrata Basilica a Leoncini	0				
T1.1 F	da entrate principali Basilica a percorso T1.1 E	70	80	20 da 350x100	6	44
T1.1 G	da Porta della Carta a porticato Palazzo Ducale	14	100	4 da 350x100	10	0
T1.2 A	da bar Todaro a Compagnia Vela	35	95	10 da 350x100	3	20
T1.2 B	da bar Todaro a Ponte de la Paglia	105	105	35 da 300x150	6	73
T1.2 C	da percorso T1.2B a entrata Palazzo Ducale	14	100	4 da 350x100	3	9
T1.3 A	da Corner Ca' Grande a Ponte Zaguri	112	110	32 da 350x75	6	43
T1.3 B	da Actv S. Maria del Giglio a Calle del Campanile o "Gritti"	32,5	100	13 da 250x75	27	0
T1.3 C	da Ponte de le Ostreghe a Calle Larga XXII Marzo	49	105	14 da 350x75	31	0
T1.4 A	da Ponte de la Guera a Campo de la Guera	42	100	12 da 350x100	3	24
T1.5 A	da Actv S. Samuele a Campo S. Samuele	7	110	2 da 350x100	5	0
T 1.6 A	da ex cinema S. Marco a Ponte S. Moisé	94,5	95	27 da 350x100	9	55
T 1.7 A	da Riva del Fero a P. Manin e Calle Mazzini	75	105	25 da 300x150	18	47
T 1.7 B	da Actv "Rialto Riva del Fero" a Riva del Fero	49	105	14 da 350x75	35	0
T 1.7 C	da Ponte Manin a Calle Cavalli	234,5	105	67 da 350x100	18	130
T 1.7 D	da Actv "Rialto Riva del Carbon" a Riva del Carbon	0				
T 1.8 A	da Calle de le Acque a Ramo San Salvador	10,5	100	3 da 350x75	7	0
T 1.9 A	da F.ta Calle Cavalli a Sottoportego del Volto	31,5	105	9 da 350x75	6	17
T 1.9 B	da Calle Cavalli a fine F.ta Cavalli	28	90	8 da 350x75	3	18
T 1.9 C	da Calle Cavalli a fine Sottoportego del Volto	28	115	8 da 350x75	3	15
T 1.9 D	da Campo San Salvador a Calle del Lovo	14	110	4 da 350x100	9	0
T 1.10 A	da Calle Albanesi a Salizada del Teatro/Rio Terà Mandola	128	95	32 da 400x75	12	63
T 1.11 A	da Traghetto S. Tomà a Calle Gussoni e P.na S. Samuele	96	105	24 da 400x75	22	35
T 1.11 B	da Ponte dei Frati a C.llo S. Stefano e C.llo Novo	80,5	100	23 da 350x100	9	47

