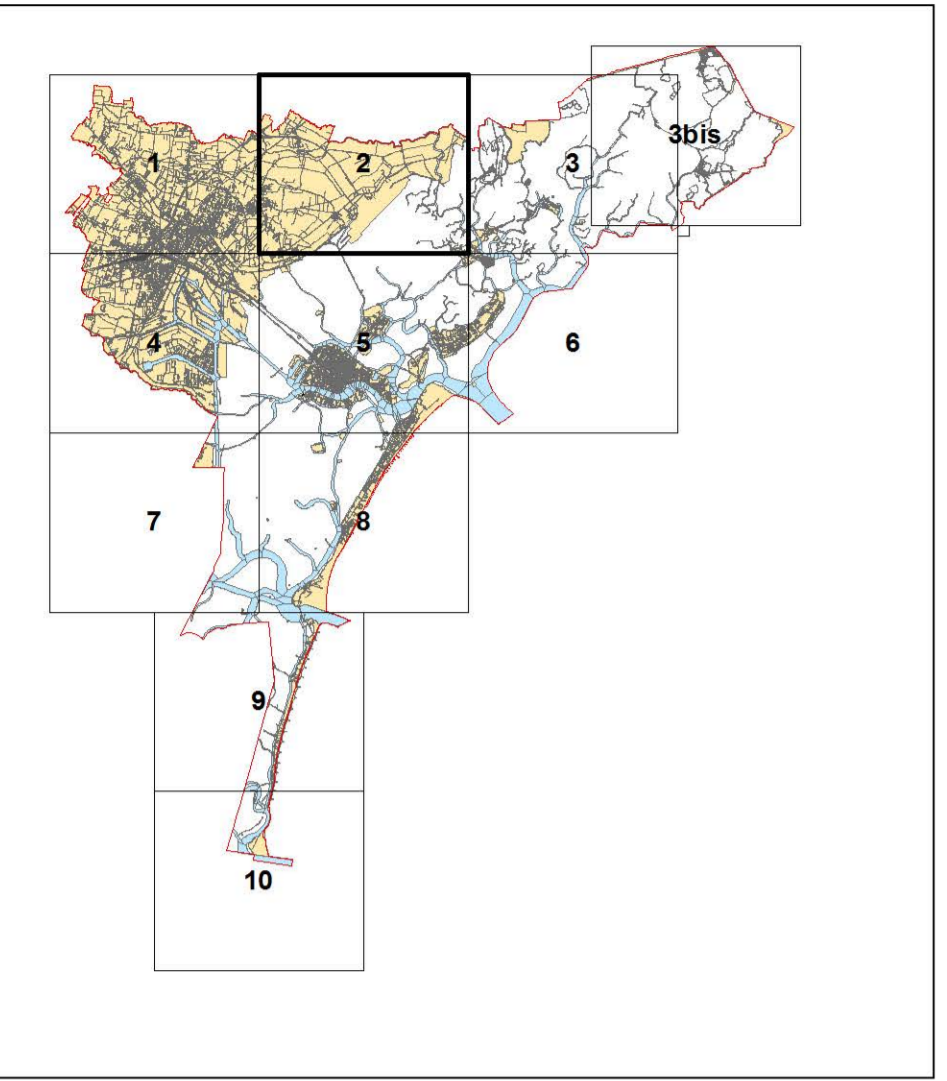


**Carta degli ambiti di urbanizzazione consolidata ai sensi della L.R. 14/2017 (Allegato B)**



Tavola **5** Foglio **2** Scala **1:10.000**

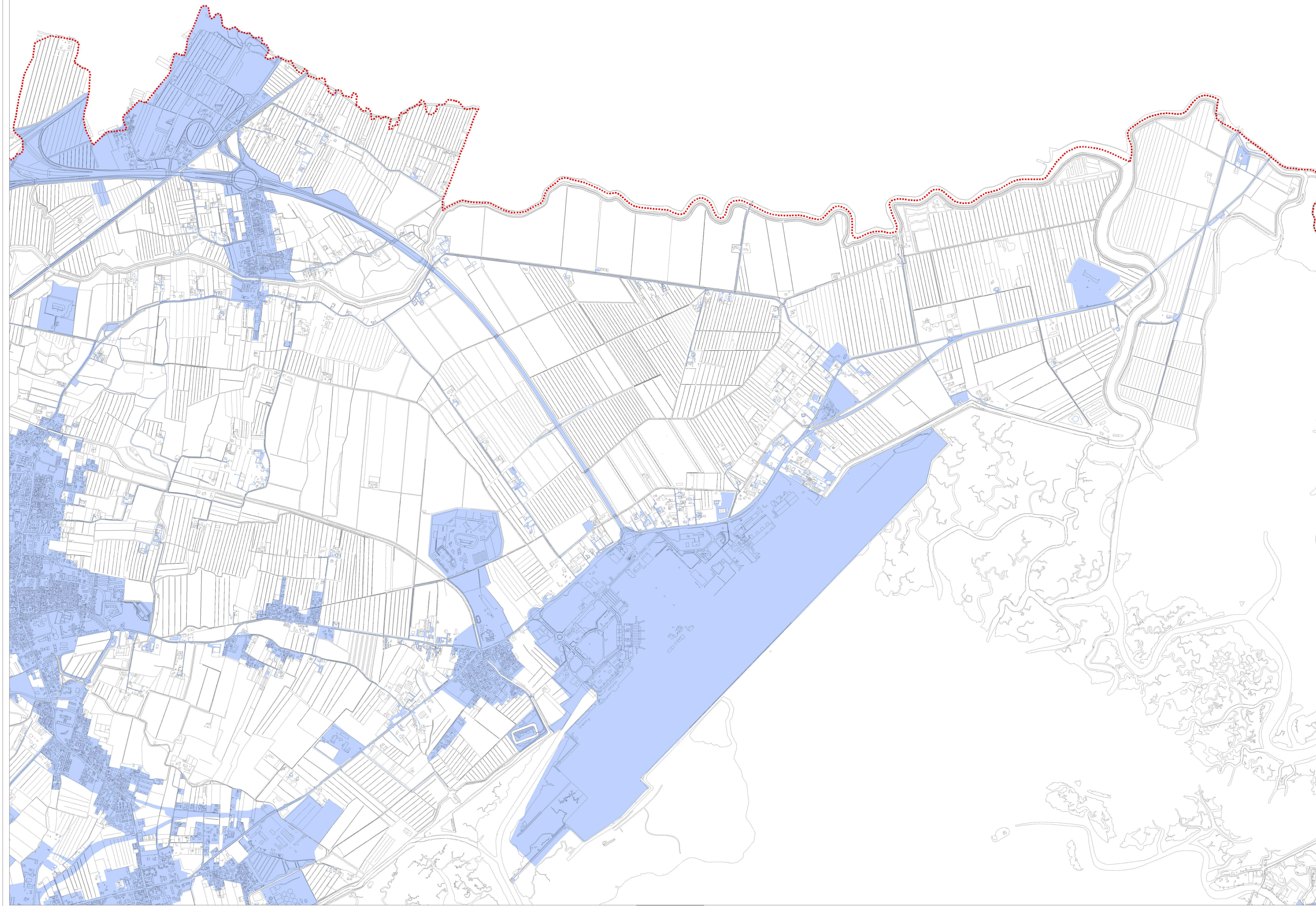


**SINDACO**  
 Luca Brugnato  
**ASSESSORE all'URBANISTICA**  
 Massimiliano De Martin  
**DIREZIONE SVILUPPO DEL TERRITORIO E CITTÀ SOSTENIBILE**  
 Direttore: Daniele Genotto  
**GRUPPO DI LAVORO:**  
 Dirigente: Vincenzo De Nitto  
 Marco Bordin  
 Gabriella Antonangeli  
 Giuseppina Carletto  
 Cecilia Rossetti  
 Flavia Tassin Luzzatto

Adozione:  
 Approvazione:

*Variante di adeguamento alle disposizioni sul contenimento del consumo di suolo ai sensi dell'art.13 comma 10 e con le procedure di cui all'art.14 della L.R. 6 giugno 2017, n. 14*

**LEGENDA**  
 Confine comunale  
 Ambiti di urbanizzazione consolidata



NW 210502011