



Area Sviluppo del Territorio e Città Sostenibile
Settore Urbanistica e Accordi di Pianificazione
Servizio Pianificazione Urbanistica Generale I

Variante n. 59 al Piano degli Interventi

Riqualificazione dell'ex Istituto delle Canossiane alla Giudecca con la realizzazione di un compendio residenziale.
Variante n. 59 al Piano degli Interventi (VPRG per la Città Antica).
Controdeduzioni alle osservazioni e approvazione.

Allegato 2: documento di Variante Urbanistica

Indice

Inquadramento	1
Relazione	2
Variante al piano regolatore generale per la città antica Norme Tecniche di Attuazione Appendice 2 – Schede degli ambiti assoggettati a Piano Particolareggiato e a Progetto Unitario - Variante	4
Variante al piano regolatore generale per la città antica Tavola B.0 - Zonizzazione - Ambiti assoggettati a Pianificazione Urbanistica Esecutiva - Scala 1:3500 - Vigente	5
Variante al piano regolatore generale per la città antica Tavola B.0 - Zonizzazione - Ambiti assoggettati a Pianificazione Urbanistica Esecutiva - Scala 1:3500 - Variante	6
Variante al piano regolatore generale per la città antica Tavola 1 b - Standards urbanistici ai sensi degli articoli 22 e 25 della L.R. 61/1985 - Vigente	7
Variante al piano regolatore generale per la città antica Tavola 1 b - Standards urbanistici ai sensi degli articoli 22 e 25 della L.R. 61/1985 - Variante	8
Variante al piano regolatore generale per la città antica Relazione - Standards urbanistici ai sensi degli articoli 22 e 25 della L.R. 61/1985 - Vigente	9
Variante al piano regolatore generale per la città antica Relazione - Standards urbanistici ai sensi degli articoli 22 e 25 della L.R. 61/1985 - Variante	13

INQUADRAMENTO

scala 1:5000



RELAZIONE

La Società Cloister Srl, con sede legale a Marghera – Venezia, Via delle Macchine n. 4, proprietaria del complesso edilizio dell'ex Istituto delle Canossiane, sito a Venezia nell'isola della Giudecca, Fondamenta Ponte Piccolo 427, 428, individuato catastalmente al foglio 18, particelle 178, sub 3, e 179, sub 1, ne propone la riqualificazione ad uso residenziale, chiedendo all'Amministrazione comunale l'adozione dei necessari provvedimenti di variante urbanistica.

La Società Cloister Srl ha acquistato il complesso immobiliare dalla Casa a Sant'Alvise in Venezia dell'Istituto delle Figlie della carità Canossiane, con atto stipulato in data 11 ottobre 2019. Esso rappresentava, infatti, una delle sedi veneziane dell'Istituto religioso femminile delle Figlie della carità, dette anche Canossiane. Nel corso del Novecento, è stato sede conventuale nonché, per una porzione, scuola materna, e successivamente ostello per la gioventù. Il complesso risulta abbandonato da quasi vent'anni.

Il complesso è costituito da sette unità edilizie e quattro spazi scoperti che lo strumento urbanistico vigente classifica e norma (Appendice 1 – Schede di unità di spazio delle Norme Tecniche di Attuazione della Variante al P.R.G. per la Città Antica) come segue.

Unità edilizie

(1) Edificio principale. Casa a portego prospiciente la fondamenta lungo il canale della Giudecca, classificata "C - Unità edilizia di base residenziale preottocentesca originaria a fronte tricellulare" (scheda 6).

Su parte dell'originaria corte e dell'orto retrostante sono state realizzate nel tempo le seguenti unità:

(2) un edificio classificato "SM - Unità edilizia di base speciale preottocentesca a struttura modulare" (scheda 22), ampiamente rimaneggiato nel corso del Novecento, che al piano terra ospitava il refettorio;

(3) un corpo che ospitava al piano terra le aule e al primo una palestra, costruito tra il 1908 e il 1910 in aderenza al precedente, e classificato "Nr - Unità edilizia novecentesca integrata nel contesto" (scheda 28);

(4) un piccolo fabbricato a ridosso del muro di cinta sul rio del Ponte Piccolo, databile al 1925, classificato "Kna - Unità edilizia di base non residenziale novecentesca a capannone a fronte acqueo" (scheda 18);

(5) e (6) due superfetazioni già registrate nel catasto austro-italiano, prospicienti il Campiello Stretto Ferrando, entrambe classificate "Nd - Unità edilizia non integrata nel contesto" (scheda 29);

(7) un successivo corpo ad un piano, a forma di L, con funzione di collegamento e distribuzione tra gli edifici sopra descritti, classificato "Nr - Unità edilizia novecentesca integrata nel contesto" (scheda 28).

Spazi scoperti

(a) La corte retrostante l'edificio tricellulare classificata tra i "Giardini di impianto preottocentesco od ottocentesco disegnati" (scheda 39);

(b) lo spazio utilizzato ad orto e successivamente a giardino della scuola dell'infanzia rubricato tra i "Giardini di impianto novecentesco non disegnati" (scheda 46);

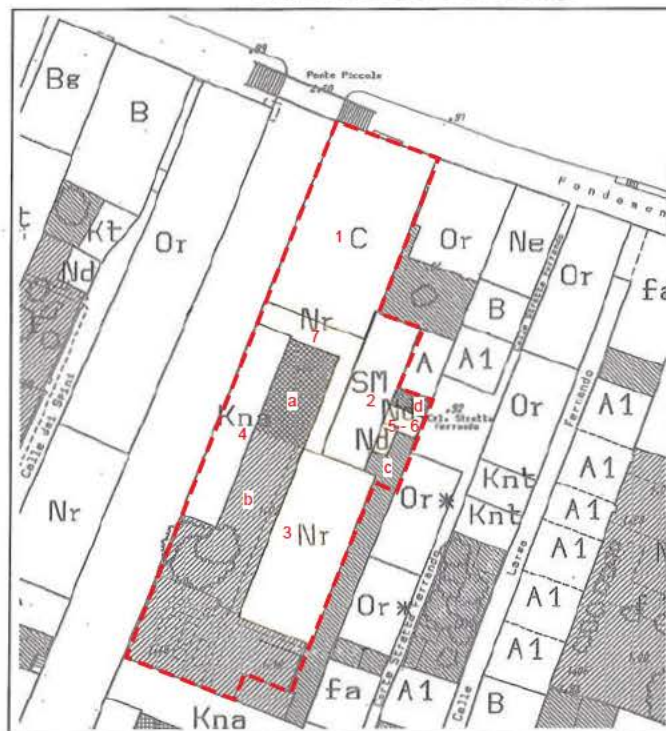
(c) e (d) i due spazi relitti della corte confinante con il Campiello Stretto Ferrando sono "Spazi non caratterizzati pertinenti ad unità edilizie" (scheda 57).

Le schede normative delle unità edilizie "C", "Kna", "SM" e "Nr" prevedono tutte l'uso abitativo tra le destinazioni d'uso compatibili.

Per le unità edilizie "Nd", invece, la scheda normativa prevede che "(1) In assenza di indicazioni date da uno strumento urbanistico esecutivo, l'unico intervento ammesso, oltre



Proposta di modifica
 Ditta: ISTITUTO FIGLIE CANOSSIANE



la manutenzione ordinaria e straordinaria, è la demolizione senza ricostruzione, assimilando il suo sedime all'unità di spazio scoperto in cui è collocata", ovvero nel caso in esame tra gli "Spazi non caratterizzati pertinenti ad unità edilizie" e che "(2) All'interno di uno strumento urbanistico esecutivo può essere indicata l'utilizzazione alternativa del sedime, come spazio scoperto o per una nuova edificazione non commisurata alle caratteristiche del manufatto demolito", impedendone pertanto il cambio di destinazione d'uso in attuazione diretta.

Standard

L'intero complesso è individuato dalla Variante al P.R.G. per la Città Antica, Tav. 1.b - Standards urbanistici ai sensi degli articoli 22 e 25 della L.R. 61/1985, con il numero 231 tra le "Aree ed attrezzature di quartiere" di tipo "a - Attrezzature per l'istruzione" e con denominazione "Scuola Materna Privata Suore Canossiane" (pagine 61-64 della Relazione - Standards urbanistici ai sensi degli articoli 22 e 25 della L.R. 61/1985).

Elementi di Variante

La Variante urbanistica prevede:

- la rimozione dello standard "Aree e attrezzature di quartiere - Attrezzature per l'istruzione";

- l'approvazione di una nuova scheda urbanistica, dal titolo Progetto Unitario 14 Area ex Istituto delle Canossiane alla Giudecca, che disciplina la realizzazione del progetto tramite intervento diretto, con destinazione d'uso residenziale dell'intero complesso.

La scheda prevede, inoltre:

- il mantenimento o ricomposizione, dei due corpi di fabbrica classificati "Nd- Unità edilizia non integrata nel contesto";
- la localizzazione dei necessari vani ed attrezzature tecniche negli scoperti classificati come "Spazi non caratterizzati pertinenti ad unità edilizie" e "Giardini d'impianto novecentesco non disegnati", escludendo orti e giardini di impianto ottocentesco o anteriore, corti e chiostri.

Particolare attenzione dovrà essere posta alla riqualificazione del giardino e degli spazi scoperti, tutelando eventuali alberature di pregio esistenti e prevedendone di nuove, con l'obiettivo di valorizzare le caratteristiche originarie dei luoghi, anche con l'ausilio della cartografia storica.

Il contributo straordinario

In attuazione della deliberazione di Consiglio comunale n. 94/2020 "Contributo di costruzione di cui all'art 16 DPR 06.06.2001 nr 380: adeguamento ISTAT degli oneri di urbanizzazione e revisione del contributo del costo di costruzione, approvazione della disciplina per il calcolo del valore delle monetizzazioni degli standard", la proprietà dovrà corrispondere un contributo straordinario di €. 210.000, con le modalità stabilite dalla delibera di adozione.

VARIANTE AL PIANO REGOLATORE GENERALE PER LA CITTÀ ANTICA

Norme Tecniche di Attuazione

Appendice 2 – Schede degli ambiti assoggettati a Piano Particolareggiato e a Progetto Unitario

VARIANTE

P.U. 14 – Area ex Istituto delle Canossiane alla Giudecca

Il progetto unitario prevederà la riqualificazione complessiva dell'ambito e la sua destinazione ad uso unicamente residenziale

La presente scheda è stata approvata dal Consiglio comunale con variante puntuale agli strumenti urbanistici. La variante è parte di un insieme di provvedimenti che ha l'esplicito obiettivo di favorire il mantenimento e il rafforzamento della funzione residenziale nell'ambito della Città Antica, limitando al contempo l'uso degli immobili a scopi turistico-ricettivi di qualsiasi tipo.

Per tale motivo, il compendio o i singoli edifici che ne fanno parte non potranno essere utilizzati per strutture ricettive complementari compatibili con la destinazione residenziale, come i bed & breakfast, o per locazione a fini turistici di durata inferiore a 30 giorni, per dieci anni dalla conclusione dei lavori di recupero dell'intero complesso, calcolati a decorrere dalla data di perfezionamento dell'agibilità dell'ultimo edificio recuperato. Il rispetto di tale condizione deve essere garantito con uno specifico atto d'obbligo sottoscritto dal soggetto attuatore, per sé e per i suoi aventi causa, registrato e trascritto nei registri immobiliari ai sensi dell'art. 2645 quater del Codice Civile.

Le modalità d'intervento sugli edifici e gli spazi scoperti sono quelle previste dalle schede normative delle categorie di appartenenza (Appendice 1 alle NTA), con le seguenti specificazioni:

- le unità classificate "Nd - Unità edilizia non integrata nel contesto" possono essere mantenute nell'attuale consistenza oppure essere demolite con recupero del volume all'interno dell'ambito, coerentemente con il progetto complessivo;
- gli spazi scoperti dovranno essere organizzati in coerenza con gli obiettivi del progetto. Gli impianti tecnologici e i vani tecnici fuori terra potranno essere collocati negli spazi scoperti classificati come "Spazi non caratterizzati pertinenti ad unità edilizie" e "Giardini d'impianto novecentesco non disegnati". È ammessa la realizzazione di impianti tecnologici e vani tecnici interrati negli spazi scoperti, comunque classificati, e all'interno del sedime delle unità edilizie classificate Nr.

Particolare attenzione dovrà essere posta alla riqualificazione del giardino e degli spazi scoperti, tutelando eventuali alberature di pregio esistenti e prevedendone di nuove, con l'obiettivo di valorizzare le caratteristiche originarie dei luoghi, anche con l'ausilio della cartografia storica. È ammessa la realizzazione di specchi d'acqua e piscine per la balneazione, di dimensioni e caratteristiche da definire nell'ambito del progetto complessivo degli spazi scoperti.

Le prescrizioni formulate in fase di autorizzazione del progetto dagli enti preposti alla tutela paesaggistica e dei beni culturali e dai servizi comunali competenti non costituiscono variante urbanistica.

VARIANTE AL PIANO REGOLATORE GENERALE PER LA CITTÀ ANTICA

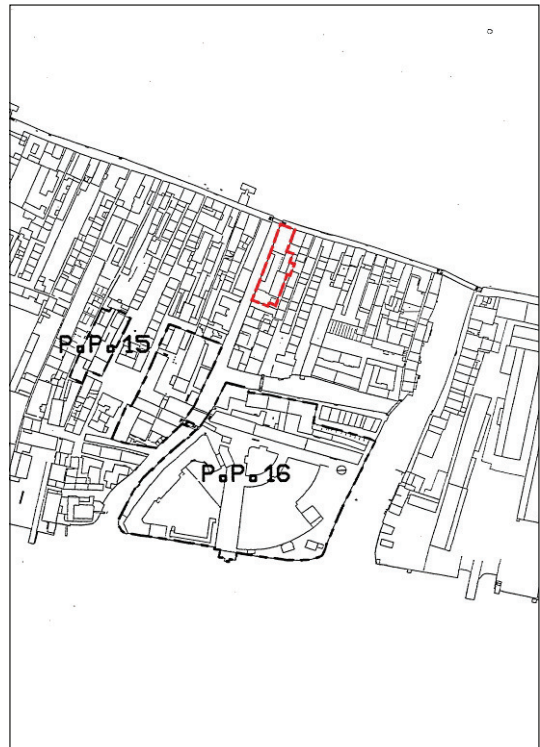
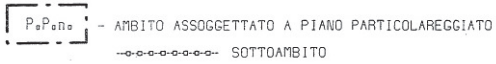
VIGENTE

Tavola B.0 - Zonizzazione
- Ambiti assoggettati a Pianificazione Urbanistica Esecutiva - Scala 1:3500

ZONIZZAZIONE



AMBITI ASSOGGETTATI A PIANIFICAZIONE URBANISTICA ESECUTIVA



VARIANTE AL PIANO REGOLATORE GENERALE PER LA CITTÀ ANTICA

Tavola B.0 - Zonizzazione
- Ambiti assoggettati a Pianificazione Urbanistica Esecutiva
Scala 1 3500

VARIANTE

ZONIZZAZIONE



- ZONA OMOGENEA A

AMBITI ASSOGGETTATI A PIANIFICAZIONE URBANISTICA ESECUTIVA



- AMBITO ASSOGGETTATO A PIANO PARTICOLAREGGIATO
- - - - - SOTTOAMBITO



- AMBITO ASSOGGETTATO A PROGETTO UNITARIO



- AMBITO ASSOGGETTATO A PIANO DI RECUPERO



- STAZIONE INTERSCAMBIO



VARIANTE AL PIANO REGOLATORE GENERALE PER LA CITTÀ ANTICA

Tavola 1.b - Standards urbanistici ai sensi degli articoli 22 e 25 della L.R. 61/1985
Scala 1:3500

VIGENTE

LEGENDA

--- Limite di quartiere

N° Numero di riferimento STANDARD

P Attrezzature di progetto

Aree ed attrezzature di quartiere

- a Attrezzature per l'istruzione
- b1 Attrezzature collettive religiose
- b2 Attrezzature collettive di interesse comune
- c1 Verde attrezzato e giardini pubblici
- c2 Attrezzature sportive
- c3 Spazi di aggregazione (campi e mercati rionali)
- d Aree per parcheggi

Aree ed attrezzature urbane e territoriali

- au Attrezzature scolastiche
- bu Attrezzature sanitarie ed ospedaliere
- cu Parchi urbani e territoriali



VARIANTE AL PIANO REGOLATORE GENERALE PER LA CITTÀ ANTICA

Tavola 1.b - Standards urbanistici ai sensi degli articoli 22 e 25 della L.R. 61/1985
Scala 1:3500

VARIANTE

LEGENDA

--- Limite di quartiere

N° Numero di riferimento STANDARD

P Attrezzature di progetto

Aree ed attrezzature di quartiere

- a Attrezzature per l'istruzione
- b1 Attrezzature collettive religiose
- b2 Attrezzature collettive di interesse comune
- c1 Verde attrezzato e giardini pubblici
- c2 Attrezzature sportive
- c3 Spazi di aggregazione (campi e mercati rionali)
- d Aree per parcheggi

Aree ed attrezzature urbane e territoriali

- au Attrezzature scolastiche
- bu Attrezzature sanitarie ed ospedaliere
- cu Parchi urbani e territoriali



VARIANTE AL PIANO REGOLATORE GENERALE PER LA CITTÀ ANTICA

VIGENTE 1/4

Relazione - Standards urbanistici ai sensi degli articoli 22 e 25 della L.R. 61/1985



N° STANDARD	STANDARD	LIV.	AGGANCIO	UTILIZZO	DENOMINAZIONE	N. LIV.	PARZ. TOT. ALTEZZA	SESTIERE	N° CIVICO	SEZIONE	N.
221	a	111	WFC650	Sc. Ele. Statale	Zambelli	1		Dorsoduro	2403	Venezia	14
221	a	111	WFC679	Sc. Ele. Statale	Zambelli	1		Dorsoduro	2403	Venezia	14
221	a	111	WFC648	Sc. Ele. Statale	Zambelli	1		Dorsoduro	2403	Venezia	14
221	a	111	WFC693	Sc. Ele. Statale	Zambelli	1		Dorsoduro	2403	Venezia	14
221	a	111	WFC647	Sc. Ele. Statale	Zambelli	1		Dorsoduro	2403	Venezia	14
221	a	111	WFC645	Sc. Ele. Statale	Zambelli	1	T	Dorsoduro	2403	Venezia	14
221	a	111	WFC645	Sc. Ele. Statale	Zambelli	1	T	Dorsoduro	2403	Venezia	14
221	a	730	WFC312	Sc. Ele. Statale	Zambelli	1		Dorsoduro	2403	Venezia	14
221	a	730	WFC586	Sc. Ele. Statale	Zambelli	1		Dorsoduro	2403	Venezia	14
221	a	730	WFC311	Sc. Ele. Statale	Zambelli	1		Dorsoduro	2403	Venezia	14
221	a	730	WFC586	Sc. Ele. Statale	Zambelli	1		Dorsoduro	2403	Venezia	14
221	a	730	WFC450	Sc. Ele. Statale	Zambelli	3		Dorsoduro	2403	Venezia	14
222	a	111	WGB439	Sc. Mat. Comunale	Duca D'Acosta	1		Giudecca	373R	Venezia	18
222	a	111	WGB440	Sc. Mat. Comunale	Duca D'Acosta	1		Giudecca	373R	Venezia	18
222	a	730	WGB233	Sc. Mat. Comunale	Duca D'Acosta	1	P	Giudecca	373R	Venezia	18
223	a	111	WFC641	Sc. Mat. Comunale	Ex Gil	1	T	Dorsoduro	2447I	Venezia	14
223	a	111	WFC642	Sc. Mat. Comunale	Ex Gil	1		Dorsoduro	2447I	Venezia	14
223	a	730	WFC454	Sc. Mat. Comunale	Ex Gil	1	T	Dorsoduro	2447I	Venezia	14
224	a	111	WGD189	Sc. Mat. Comunale	S. Francesco	1		Giudecca	54N	Venezia	19
224	a	730	WGD80	Sc. Mat. Comunale	S. Francesco	1	T	Giudecca	54N	Venezia	19
224	a	730	WGD81	Sc. Mat. Comunale	S. Francesco	2	T	Giudecca	54N	Venezia	19
225	a	111	WFC557	Sc. Mat. Convenzionata	S. Teresa	1		Dorsoduro	2207	Venezia	14
225	a	730	WFC578	Sc. Mat. Convenzionata	S. Teresa	1	P	Dorsoduro	2207	Venezia	14
225	a	730	WFC202	Sc. Mat. Convenzionata	S. Teresa	1	P	Dorsoduro	2207	Venezia	14
226	a	111	WFZ15	Sc. Mat. Ele. Comunale	XXV Aprile	1	T	Giudecca	3	Venezia	17
226	a	730	WGA10	Sc. Mat. Ele. Comunale	XXV Aprile	2	T	Giudecca	3	Venezia	17
227	a	111	WER553	Sc. Mat. Ele. Privata	Suore Salesie	1		S. Polo	1500B	Venezia	13
227	a	111	WER551	Sc. Mat. Ele. Privata	Suore Salesie	1		S. Polo	1500B	Venezia	13
227	a	111	WER556	Sc. Mat. Ele. Privata	Suore Salesie	1		S. Polo	1500B	Venezia	13
227	a	111	WER554	Sc. Mat. Ele. Privata	Suore Salesie	1		S. Polo	1500B	Venezia	13
227	a	111	WER555	Sc. Mat. Ele. Privata	Suore Salesie	1		S. Polo	1500B	Venezia	13
227	a	730	WER1029	Sc. Mat. Ele. Privata	Suore Salesie	2		S. Polo	1500B	Venezia	13
227	a	730	WER566	Sc. Mat. Ele. Privata	Suore Salesie	2		S. Polo	1500B	Venezia	13
227	a	730	WER561	Sc. Mat. Ele. Privata	Suore Salesie	2		S. Polo	1500B	Venezia	13
227	a	730	WER560	Sc. Mat. Ele. Privata	Suore Salesie	2		S. Polo	1500B	Venezia	13
227	a	730	WER559	Sc. Mat. Ele. Privata	Suore Salesie	2		S. Polo	1500B	Venezia	13
228	a	111	WFC639	Sc. Mat. Privata	G.B. Giustinian	1		S. Croce	326A	Venezia	11
228	a	730	WFC456	Sc. Mat. Privata	G.B. Giustinian	1		S. Croce	326A	Venezia	11
228	a	730	WFC107	Sc. Mat. Privata	G.B. Giustinian	1		S. Croce	326A	Venezia	11
228	a	730	WFC149	Sc. Mat. Privata	G.B. Giustinian	1		S. Croce	326A	Venezia	11
228	a	730	WFC108	Sc. Mat. Privata	G.B. Giustinian	3		S. Croce	326A	Venezia	11
228	a	730	WFC106	Sc. Mat. Privata	G.B. Giustinian	2		S. Croce	326A	Venezia	11
230	a	111	WEQ410	Sc. Mat. Privata	S.B. Capitanio	1		S. Croce	595C	Venezia	11
230	a	111	WEQ411	Sc. Mat. Privata	S.B. Capitanio	1	T	S. Croce	595C	Venezia	11
230	a	111	WEQ655	Sc. Mat. Privata	S.B. Capitanio	1		S. Croce	595C	Venezia	11
230	a	730	WEQ411	Sc. Mat. Privata	S.B. Capitanio	1		S. Croce	595C	Venezia	11
230	a	730	WEQ406	Sc. Mat. Privata	S.B. Capitanio	1	P	S. Croce	595C	Venezia	11
230	a	730	WEQ408	Sc. Mat. Privata	S.B. Capitanio	1		S. Croce	595G	Venezia	11
230	a	730	WEQ412	Sc. Mat. Privata	S.B. Capitanio	1	P	S. Croce	595C	Venezia	11
231	a	111	WGB347	Sc. Mat. Privata	Suore Carossiane	1		Dorsoduro	428	Venezia	18
231	a	111	WGB346	Sc. Mat. Privata	Suore Carossiane	1		Dorsoduro	428	Venezia	18
231	a	111	WGB482	Sc. Mat. Privata	Suore Carossiane	1		Dorsoduro	428	Venezia	18



N° STANDARD	STANDARD	N. MAPPALE	SUPERFICIE SEDIME	PIANI OCCUPATI	SUPERFICIE TOTALE	PROPRIETA'	VINCOLI	Q
221	a	2896 parte	108,58		108,58	Comune		2
221	a	277 parte	238,30		238,30	Comune		2
221	a	3863 parte-321 parte	314,40		314,40	Comune		2
221	a	321 parte	406,14		406,14	Comune		2
221	a	2896 parte	506,70		506,70	Comune		2
221	a	313 parte-4006 parte-4007 parte	805,63		805,63	Comune parziale		2
221	a	313 parte-4006 parte-4007 parte	494,84		494,84	Comune parziale		2
221	a	4008	11,60		11,60	Comune		2
221	a	313 parte	12,45		12,45	Comune		2
221	a	313 parte	25,79		25,79	Comune		2
221	a	313 parte	387,45		387,45	Comune		2
221	a	313 parte	479,11		1.437,33	Comune		2
222	a	261 parte	51,75		51,75	Comune		2
222	a	261 parte	806,50		806,50	Comune		2
222	a	261 parte	586,36	pt	586,36	Comune		2
223	a	346 parte	264,54		264,54			2
223	a	346 parte-352 parte	1.873,88		1.873,88			2
223	a	346 parte	456,59		456,59			2
224	a	80 parte	1.039,52		1.039,52	Comune		2
224	a	115 parte	16,56	pt	16,56	Comune	L_1497/39	2
224	a	115 parte	240,65	pt-p1	481,30	Comune	L_1497/39	2
225	a	2617 parte	535,01		535,01	Comune		2
225	a	142	69,82	pt	69,82	Comune		2
225	a	2517 parte	596,48	pt	596,48	Comune		2
226	a	293 parte	2.578,16		2.578,16	Comune		2
226	a	333-293 parte	1.661,90	pt-p1	3.323,80	Comune		2
227	a	199 parte	3,90		3,90	Ente Ecclesiastico		2
227	a	195 parte	6,31		6,31	Ente Ecclesiastico		2
227	a	199 parte	13,07		13,07	Ente Ecclesiastico		2
227	a	199 parte	19,44		19,44	Ente Ecclesiastico		2
227	a	199 parte	157,29		157,29	Ente Ecclesiastico		2
227	a	2282	67,08		134,16	Ente Ecclesiastico		2
227	a	199 parte	106,77		213,54	Ente Ecclesiastico		2
227	a	198-190-2002 parte	134,03		298,06	Ente Ecclesiastico		2
227	a	199 parte	154,34		308,68	Ente Ecclesiastico		2
227	a	199 parte	230,76		461,52	Ente Ecclesiastico		2
228	a	107 parte-109 parte	1.685,06		1.685,06	Privata		2
228	a	107 parte	29,28		29,28	Privata		2
228	a	109 parte	67,66		67,66	Privata		2
228	a	109 parte	72,83		72,83	Privata		2
228	a	109 parte	136,99		410,97	Privata		2
228	a	109 parte	389,75		779,50	Privata		2
230	a	338 parte	62,44		62,44	Ente Ecclesiastico		2
230	a	338 parte	267,07		267,07	Ente Ecclesiastico		2
230	a	338 parte	834,20		834,20	Ente Ecclesiastico		2
230	a	336 parte	41,13		41,13	Ente Ecclesiastico		2
230	a	338 parte	54,48	pt	54,48	Ente Ecclesiastico		2
230	a	336 parte	61,16		61,16	Ente Ecclesiastico		2
230	a	338 parte	452,50	pt	452,50	Ente Ecclesiastico		2
231	a	179 parte	26,28		26,28	Ente Ecclesiastico		2
231	a	179 parte	28,91		28,91	Ente Ecclesiastico		2
231	a	176 parte	160,72		160,72	Ente Ecclesiastico		2



N° STANDARD	STANDARD	LIV.	AGGANCIO	UTILIZZO	DENOMINAZIONE	N. LIV.	PARZ. TOT. ALTEZZA	SESTIERE	N° CIVICO	SEZIONE	N. FG.
231	a	111	WGB354	Sc. Mat. Privata	Suore Canossiane	1		Dorsoduro	428	Venezia	18
231	a	111	WGB340	Sc. Mat. Privata	Suore Canossiane	1		Dorsoduro	428	Venezia	18
231	a	730	WGB134	Sc. Mat. Privata	Suore Canossiane	1		Giudecca	428	Venezia	18
231	a	730	WGB133	Sc. Mat. Privata	Suore Canossiane	3		Giudecca	428	Venezia	18
231	a	730	WGB116	Sc. Mat. Privata	Suore Canossiane	3		Giudecca	428	Venezia	18
231	a	730	WGB121	Sc. Mat. Privata	Suore Canossiane	3		Giudecca	428	Venezia	18
232	a	111	WFP436	Sc. Mat. Privata	Suore Salesie	1		Dorsoduro	109	Venezia	14
232	a	730	WFP603	Sc. Mat. Privata	Suore Salesie	1		Dorsoduro	109	Venezia	14
232	a	730	WFP622	Sc. Mat. Privata	Suore Salesie	1	P	Dorsoduro	109	Venezia	14
232	a	730	WFP622	Sc. Mat. Privata	Suore Salesie	1	P	Dorsoduro	109	Venezia	14
233	a	111	WER698	Sc. Med. Statale	F. Morosini	1		S. Croce	1777	Venezia	11
233	a	111	WER696	Sc. Med. Statale	F. Morosini	1		S. Croce	1882	Venezia	11
233	a	111	WER697	Sc. Med. Statale	F. Morosini	1		S. Croce	1777	Venezia	11
233	a	730	WER460	Sc. Med. Statale	F. Morosini	1		S. Croce	1777	Venezia	11
233	a	730	WER424	Sc. Med. Statale	F. Morosini	2		S. Croce	1882	Venezia	11
233	a	730	WER928	Sc. Med. Statale	F. Morosini	1		S. Croce	1882	Venezia	11
233	a	730	WER425	Sc. Med. Statale	F. Morosini	6		S. Croce	1882	Venezia	11
233	a	730	WER398	Sc. Med. Statale	F. Morosini	4	T	S. Croce	1777	Venezia	11
234	ap	730	WEP130	Asilo Nido	Papadopoli	2		S. Croce	X	Venezia	11
234	ap	730	WEP131	Asilo Nido	Papadopoli	2		S. Croce	X	Venezia	11
235	au	111	WEQ648	Ist. Prof. Indust per l'Artigianato	L. Sanudo	1		S. Polo	2360	Venezia	13
235	au	111	WEQ647	Ist. Prof. Indust per l'Artigianato	L. Sanudo	1		S. Polo	2360	Venezia	13
235	au	730	WEQ292	Ist. Prof. Indust per l'Artigianato	L. Sanudo	1		S. Polo	2360	Venezia	13
235	au	730	WEQ641	Ist. Prof. Indust per l'Artigianato	L. Sanudo	1		S. Polo	2360	Venezia	13
235	au	730	WEQ642	Ist. Prof. Indust per l'Artigianato	L. Sanudo	3		S. Polo	2360	Venezia	13
236	au	111	WFD716	Ist. Statale D'Arte	Campo dei Carmini	1	T	Dorsoduro	2613	Venezia	14
236	au	111	WFD735	Ist. Statale D'Arte	Campo dei Carmini	1		Dorsoduro	2613	Venezia	14
236	au	111	WFD714	Ist. Statale D'Arte	Campo dei Carmini	1		Dorsoduro	2613	Venezia	14
236	au	111	WFD715	Ist. Statale D'Arte	Campo dei Carmini	1		Dorsoduro	2613	Venezia	14
236	au	730	WFD817	Ist. Statale D'Arte	Campo dei Carmini	1		Dorsoduro	2613	Venezia	14
236	au	730	WFD174	Ist. Statale D'Arte	Campo dei Carmini	1		Dorsoduro	2613	Venezia	14
236	au	730	WFD172	Ist. Statale D'Arte	Campo dei Carmini	1		Dorsoduro	2613	Venezia	14
236	au	730	WFD173	Ist. Statale D'Arte	Campo dei Carmini	1		Dorsoduro	2613	Venezia	14
236	au	730	WFD816	Ist. Statale D'Arte	Campo dei Carmini	1		Dorsoduro	2613	Venezia	14
236	au	730	WFD455	Ist. Statale D'Arte	Campo dei Carmini	2		Dorsoduro	2613	Venezia	14
237	au	111	WFC447	Ist. Tecnico Femminile	Vendramin Corner	1		Dorsoduro	2376	Venezia	14
237	au	111	WFC644	Ist. Tecnico Femminile	Vendramin Corner	1		Dorsoduro	2376	Venezia	14
237	au	111	WFC447	Ist. Tecnico Femminile	Vendramin Corner	1		Dorsoduro	2376	Venezia	14
237	au	730	WFC316	Ist. Tecnico Femminile	Vendramin Corner	3		Dorsoduro	2376	Venezia	14
238	au	111	WFO496	Liceo Artistico Statale	Giustinian	1		Dorsoduro	1012	Venezia	14
238	au	111	WFO398	Liceo Artistico Statale	Giustinian	1		Dorsoduro	1012	Venezia	14
238	au	111	WFO494	Liceo Artistico Statale	Giustinian	1		Dorsoduro	1012	Venezia	14
238	au	111	WFO525	Liceo Artistico Statale	Giustinian	1		Dorsoduro	1012	Venezia	14
238	au	111	WFO495	Liceo Artistico Statale	Giustinian	1		Dorsoduro	1012	Venezia	14
238	au	730	WFO24	Liceo Artistico Statale	Giustinian	1	P	Dorsoduro	1012	Venezia	14
238	au	730	WFO25	Liceo Artistico Statale	Giustinian	4	P	Dorsoduro	1012	Venezia	14
238	au	730	WFO26	Liceo Artistico Statale	Giustinian	4		Dorsoduro	1012	Venezia	14
239	au	111	WFP532	Liceo Artistico Statale	S. Spirito	1		Dorsoduro	460	Venezia	14
239	au	111	WFP533	Liceo Artistico Statale	S. Spirito	1		Dorsoduro	460	Venezia	14
239	au	111	WFP540	Liceo Artistico Statale	S. Spirito	1		Dorsoduro	460	Venezia	14
239	au	111	WFP534	Liceo Artistico Statale	S. Spirito	1		Dorsoduro	460	Venezia	14
239	au	111	WFP535	Liceo Artistico Statale	S. Spirito	1		Dorsoduro	460	Venezia	14



N° STANDARD	STANDARD	N. MAPPALE	SUPERFICIE SEDIME	PIANI OCCUPATI	SUPERFICIE TOTALE	PROPRIETA'	VINCOLI	Q
231	a	179 parte	182,33		182,33	Ente Ecclesiastico		2
231	a	179 parte	197,36		197,36	Ente Ecclesiastico		2
231	a	490	132,93		132,93	Ente Ecclesiastico		2
231	a	491 parte	240,66		721,96	Ente Ecclesiastico		2
231	a	178	361,93		1.085,79	Ente Ecclesiastico		2
231	a	491 parte	126,92		380,76	Ente Ecclesiastico		2
232	a	2468 parte	243,37		243,37	Ente Ecclesiastico		2
232	a	2731	20,38		20,38	Ente Ecclesiastico		2
232	a	2468 parte	70,06	pt	70,06	Ente Ecclesiastico		2
232	a	2468 parte	249,80	pt	249,80	Ente Ecclesiastico		2
233	a	1000 parte	36,00		36,00	Comune		2
233	a	1107 parte	182,26		182,26	Comune		2
233	a	1002	957,11		957,11	Comune		2
233	a	1001	26,90		26,90	Comune		2
233	a	1107 parte	75,45		150,90	Comune	L. 171/73	2
233	a	1107 parte	77,37		77,37	Comune	L. 171/73	2
233	a	1107 parte	406,31		2.031,55	Comune		2
233	a	1000 parte	462,40	pt-p1-p2-p3	1.849,60	Comune		2
234	ap	190 parte	66,74		133,48	Comune		2
234	ap	190 parte	414,90		829,80	Comune		2
235	au	1513	206,46		206,46	Comune		2
235	au	1514 parte	303,10		303,10	Comune		2
235	au	1514 parte	16,00		16,00	Comune		2
235	au	1514 parte	616,15		616,15	Comune		2
235	au	1514 parte	755,42		2.266,26	Comune		2
236	au	1120 parte	142,43		142,43			2
236	au	1120 parte	311,44		311,44			2
236	au	1120 parte	574,25		574,25			2
236	au	1119 parte	1.327,87		1.327,87			2
236	au	1120 parte	28,62		28,62			2
236	au	1120 parte	37,56		37,56			2
236	au	1120 parte	75,09		75,09			2
236	au	1120 parte	142,82		142,82			2
236	au	1120 parte	201,39		201,39			2
236	au	1120 parte	2.248,44		4.496,88			2
237	au	313 parte	0,06		0,06	Provincia		2
237	au	313 parte	68,90		68,90	Provincia		2
237	au	313 parte	232,79		232,79	Provincia		2
237	au	313 parte	756,70		2.270,10	Provincia		2
238	au	1926 parte	29,13		29,13	Comune		2
238	au	1940 parte	45,54		45,54	Comune		2
238	au	1926 parte	97,88		97,88	Comune		2
238	au	1926 parte	136,75		136,75	Comune		2
238	au	1926 parte	765,81		765,81	Comune		2
238	au	1940 parte	125,72	p2	125,72	Comune		2
238	au	1940 parte	149,09	p2	596,36	Comune		2
238	au	1926 parte	625,95		2.503,80	Comune		2
239	au	2235 parte	7,13		7,13		L. 1089/39	2
239	au	2235 parte	9,38		9,38		L. 1089/39	2
239	au	2897 parte	10,97		10,97		L. 1089/39	2
239	au	2235 parte	14,52		14,52		L. 1089/39	2
239	au	2236 parte-2235 parte	1.150,11		1.150,11		L. 1089/39	2

VARIANTE AL PIANO REGOLATORE GENERALE PER LA CITTÀ ANTICA

VARIANTE 1/4

Relazione - Standards urbanistici ai sensi degli articoli 22 e 25 della L.R. 61/1985



N° STANDARD	STANDARD	LIV.	AGGANCIO	UTILIZZO	DENOMINAZIONE	N. LIV.	PARZ. TOT. ALTEZZA	SESTIERE	N° CIVICO	SEZIONE	N.
221	a	111	WFC650	Sc. Ele. Statale	Zambelli	1		Dorsoduro	2403	Venezia	14
221	a	111	WFC679	Sc. Ele. Statale	Zambelli	1		Dorsoduro	2403	Venezia	14
221	a	111	WFC648	Sc. Ele. Statale	Zambelli	1		Dorsoduro	2403	Venezia	14
221	a	111	WFC693	Sc. Ele. Statale	Zambelli	1		Dorsoduro	2403	Venezia	14
221	a	111	WFC647	Sc. Ele. Statale	Zambelli	1		Dorsoduro	2403	Venezia	14
221	a	111	WFC645	Sc. Ele. Statale	Zambelli	1	T	Dorsoduro	2403	Venezia	14
221	a	111	WFC645	Sc. Ele. Statale	Zambelli	1	T	Dorsoduro	2403	Venezia	14
221	a	730	WFC312	Sc. Ele. Statale	Zambelli	1		Dorsoduro	2403	Venezia	14
221	a	730	WFC586	Sc. Ele. Statale	Zambelli	1		Dorsoduro	2403	Venezia	14
221	a	730	WFC311	Sc. Ele. Statale	Zambelli	1		Dorsoduro	2403	Venezia	14
221	a	730	WFC586	Sc. Ele. Statale	Zambelli	1		Dorsoduro	2403	Venezia	14
221	a	730	WFC450	Sc. Ele. Statale	Zambelli	3		Dorsoduro	2403	Venezia	14
222	a	111	WGB439	Sc. Mat. Comunale	Duca D'Acosta	1		Giudecca	373R	Venezia	18
222	a	111	WGB440	Sc. Mat. Comunale	Duca D'Acosta	1		Giudecca	373R	Venezia	18
222	a	730	WGB233	Sc. Mat. Comunale	Duca D'Acosta	1	P	Giudecca	373R	Venezia	18
223	a	111	WFC641	Sc. Mat. Comunale	Ex Gil	1	T	Dorsoduro	2447I	Venezia	14
223	a	111	WFC642	Sc. Mat. Comunale	Ex Gil	1		Dorsoduro	2447I	Venezia	14
223	a	730	WFC454	Sc. Mat. Comunale	Ex Gil	1	T	Dorsoduro	2447I	Venezia	14
224	a	111	WGD189	Sc. Mat. Comunale	S. Francesco	1		Giudecca	54N	Venezia	19
224	a	730	WGD80	Sc. Mat. Comunale	S. Francesco	1	T	Giudecca	54N	Venezia	19
224	a	730	WGD81	Sc. Mat. Comunale	S. Francesco	2	T	Giudecca	54N	Venezia	19
225	a	111	WFC557	Sc. Mat. Convenzionata	S. Teresa	1		Dorsoduro	2207	Venezia	14
225	a	730	WFC578	Sc. Mat. Convenzionata	S. Teresa	1	P	Dorsoduro	2207	Venezia	14
225	a	730	WFC202	Sc. Mat. Convenzionata	S. Teresa	1	P	Dorsoduro	2207	Venezia	14
226	a	111	WFZ15	Sc. Mat. Ele. Comunale	XXV Aprile	1	T	Giudecca	3	Venezia	17
226	a	730	WGA10	Sc. Mat. Ele. Comunale	XXV Aprile	2	T	Giudecca	3	Venezia	17
227	a	111	WER553	Sc. Mat. Ele. Privata	Suore Salesie	1		S. Polo	1500B	Venezia	13
227	a	111	WER551	Sc. Mat. Ele. Privata	Suore Salesie	1		S. Polo	1500B	Venezia	13
227	a	111	WER556	Sc. Mat. Ele. Privata	Suore Salesie	1		S. Polo	1500B	Venezia	13
227	a	111	WER554	Sc. Mat. Ele. Privata	Suore Salesie	1		S. Polo	1500B	Venezia	13
227	a	111	WER555	Sc. Mat. Ele. Privata	Suore Salesie	1		S. Polo	1500B	Venezia	13
227	a	730	WER1029	Sc. Mat. Ele. Privata	Suore Salesie	2		S. Polo	1500B	Venezia	13
227	a	730	WER566	Sc. Mat. Ele. Privata	Suore Salesie	2		S. Polo	1500B	Venezia	13
227	a	730	WER561	Sc. Mat. Ele. Privata	Suore Salesie	2		S. Polo	1500B	Venezia	13
227	a	730	WER560	Sc. Mat. Ele. Privata	Suore Salesie	2		S. Polo	1500B	Venezia	13
227	a	730	WER559	Sc. Mat. Ele. Privata	Suore Salesie	2		S. Polo	1500B	Venezia	13
228	a	111	WFC639	Sc. Mat. Privata	G.B. Giustinian	1		S. Croce	326A	Venezia	11
228	a	730	WFC456	Sc. Mat. Privata	G.B. Giustinian	1		S. Croce	326A	Venezia	11
228	a	730	WFC107	Sc. Mat. Privata	G.B. Giustinian	1		S. Croce	326A	Venezia	11
228	a	730	WFC149	Sc. Mat. Privata	G.B. Giustinian	1		S. Croce	326A	Venezia	11
228	a	730	WFC108	Sc. Mat. Privata	G.B. Giustinian	3		S. Croce	326A	Venezia	11
228	a	730	WFC106	Sc. Mat. Privata	G.B. Giustinian	2		S. Croce	326A	Venezia	11
230	a	111	WEQ410	Sc. Mat. Privata	S.B. Capitano	1		S. Croce	595C	Venezia	11
230	a	111	WEQ411	Sc. Mat. Privata	S.B. Capitano	1	T	S. Croce	595C	Venezia	11
230	a	111	WEQ655	Sc. Mat. Privata	S.B. Capitano	1		S. Croce	595C	Venezia	11
230	a	730	WEQ411	Sc. Mat. Privata	S.B. Capitano	1		S. Croce	595C	Venezia	11
230	a	730	WEQ406	Sc. Mat. Privata	S.B. Capitano	1	P	S. Croce	595C	Venezia	11
230	a	730	WEQ408	Sc. Mat. Privata	S.B. Capitano	1		S. Croce	595G	Venezia	11
230	a	730	WEQ412	Sc. Mat. Privata	S.B. Capitano	1	P	S. Croce	595C	Venezia	11
221	a	111	WFC646	Sc. Ele. Statale	Zambelli	1		Dorsoduro	2403	Venezia	14
221	a	111	WFC647	Sc. Ele. Statale	Zambelli	1		Dorsoduro	2403	Venezia	14
221	a	111	WFC648	Sc. Ele. Statale	Zambelli	1		Dorsoduro	2403	Venezia	14
221	a	111	WFC649	Sc. Ele. Statale	Zambelli	1		Dorsoduro	2403	Venezia	14

VARIANTE 2/4



N° STANDARD	STANDARD	N. MAPPALE	SUPERFICIE SEDIME	PIANI OCCUPATI	SUPERFICIE TOTALE	PROPRIETA'	VINCOLI	Q
221	a	2896 parte	108,58		108,58	Comune		2
221	a	2777 parte	238,30		238,30	Comune		2
221	a	3863 parte-321 parte	314,40		314,40	Comune		2
221	a	321 parte	406,14		406,14	Comune		2
221	a	2896 parte	506,70		506,70	Comune		2
221	a	313 parte-4006 parte-4007 parte	805,63		805,63	Comune parziale		2
221	a	313 parte-4006 parte-4007 parte	494,84		494,84	Comune parziale		2
221	a	4008	11,60		11,60	Comune		2
221	a	313 parte	12,45		12,45	Comune		2
221	a	313 parte	25,79		25,79	Comune		2
221	a	313 parte	387,45		387,45	Comune		2
221	a	313 parte	479,11		1.437,33	Comune		2
222	a	261 parte	51,75		51,75	Comune		2
222	a	261 parte	806,50		806,50	Comune		2
222	a	261 parte	586,36	pt	586,36	Comune		2
223	a	348 parte	264,54		264,54			2
223	a	348 parte-352 parte	1.873,88		1.873,88			2
223	a	348 parte	456,59		456,59			2
224	a	80 parte	1.039,52		1.039,52	Comune		2
224	a	115 parte	16,56	pt	16,56	Comune	L_1497/39	2
224	a	115 parte	240,65	pt-p1	481,30	Comune	L_1497/39	2
225	a	2617 parte	535,01		535,01	Comune		2
225	a	142	69,82	pt	69,82	Comune		2
225	a	2517 parte	596,48	pt	596,48	Comune		2
226	a	293 parte	2.578,16		2.578,16	Comune		2
226	a	333-293 parte	1.661,90	pt-p1	3.323,80	Comune		2
227	a	199 parte	3,90		3,90	Ente Ecclesiastico		2
227	a	195 parte	6,31		6,31	Ente Ecclesiastico		2
227	a	199 parte	13,07		13,07	Ente Ecclesiastico		2
227	a	199 parte	19,44		19,44	Ente Ecclesiastico		2
227	a	199 parte	157,29		157,29	Ente Ecclesiastico		2
227	a	2282	67,08		134,16	Ente Ecclesiastico		2
227	a	199 parte	106,77		213,54	Ente Ecclesiastico		2
227	a	198-199-2002 parte	134,03		298,06	Ente Ecclesiastico		2
227	a	199 parte	154,34		308,68	Ente Ecclesiastico		2
227	a	199 parte	230,76		461,52	Ente Ecclesiastico		2
228	a	107 parte-109 parte	1.685,06		1.685,06	Privata		2
228	a	107 parte	29,28		29,28	Privata		2
228	a	109 parte	67,66		67,66	Privata		2
228	a	109 parte	72,83		72,83	Privata		2
228	a	109 parte	136,99		410,97	Privata		2
228	a	109 parte	389,75		779,50	Privata		2
230	a	338 parte	62,44		62,44	Ente Ecclesiastico		2
230	a	338 parte	267,07		267,07	Ente Ecclesiastico		2
230	a	338 parte	834,20		834,20	Ente Ecclesiastico		2
230	a	336 parte	41,13		41,13	Ente Ecclesiastico		2
230	a	338 parte	54,48	pt	54,48	Ente Ecclesiastico		2
230	a	336 parte	61,16		61,16	Ente Ecclesiastico		2
230	a	338 parte	452,50	pt	452,50	Ente Ecclesiastico		2
231	a	179 parte	26,28		26,28	Ente Ecclesiastico		2
231	a	179 parte	86,31		86,31	Ente Ecclesiastico		2
231	a	179 parte	166,74		166,74	Ente Ecclesiastico		2

VARIANTE 3/4



N° STANDARD	STANDARD	LIV.	AGGANCIO	UTILIZZO	DENOMINAZIONE	N. LIV.	PARZ. TOT. ALTEZZA	SESTIERE	N° CIVICO	SEZIONE	N. FG.
224	a	111	WER867	Sc. Mat. Privata	Suore Salesiane	1		Dorsoduro	459	Venezia	14
224	a	111	WER868	Sc. Mat. Privata	Suore Salesiane	1		Dorsoduro	459	Venezia	14
224	a	730	WER867	Sc. Mat. Privata	Suore Salesiane	1		Dorsoduro	459	Venezia	14
224	a	730	WER868	Sc. Mat. Privata	Suore Salesiane	1		Dorsoduro	459	Venezia	14
224	a	111	WER869	Sc. Med. Statale	F. Morosini	1		S. Croce	1777	Venezia	11
224	a	111	WER896	Sc. Med. Statale	F. Morosini	1		S. Croce	1882	Venezia	11
224	a	111	WER897	Sc. Med. Statale	F. Morosini	1		S. Croce	1777	Venezia	11
224	a	730	WER460	Sc. Med. Statale	F. Morosini	1		S. Croce	1777	Venezia	11
224	a	730	WER424	Sc. Med. Statale	F. Morosini	2		S. Croce	1882	Venezia	11
224	a	730	WER928	Sc. Med. Statale	F. Morosini	1		S. Croce	1882	Venezia	11
224	a	730	WER425	Sc. Med. Statale	F. Morosini	6		S. Croce	1882	Venezia	11
224	a	730	WER398	Sc. Med. Statale	F. Morosini	4	T	S. Croce	1777	Venezia	11
232	a	111	WFP436	Sc. Mat. Privata	Suore Salesie	1		Dorsoduro	109	Venezia	14
232	a	730	WFP603	Sc. Mat. Privata	Suore Salesie	1		Dorsoduro	109	Venezia	14
232	a	730	WFP622	Sc. Mat. Privata	Suore Salesie	1	P	Dorsoduro	109	Venezia	14
232	a	730	WFP622	Sc. Mat. Privata	Suore Salesie	1	P	Dorsoduro	109	Venezia	14
233	a	111	WER698	Sc. Med. Statale	F. Morosini	1		S. Croce	1777	Venezia	11
233	a	111	WER696	Sc. Med. Statale	F. Morosini	1		S. Croce	1882	Venezia	11
233	a	111	WER697	Sc. Med. Statale	F. Morosini	1		S. Croce	1777	Venezia	11
233	a	730	WER460	Sc. Med. Statale	F. Morosini	1		S. Croce	1777	Venezia	11
233	a	730	WER424	Sc. Med. Statale	F. Morosini	2		S. Croce	1882	Venezia	11
233	a	730	WER928	Sc. Med. Statale	F. Morosini	1		S. Croce	1882	Venezia	11
233	a	730	WER425	Sc. Med. Statale	F. Morosini	6		S. Croce	1882	Venezia	11
233	a	730	WER398	Sc. Med. Statale	F. Morosini	4	T	S. Croce	1777	Venezia	11
234	ap	730	WEP130	Asilo Nido	Papadopoli	2		S. Croce	X	Venezia	11
234	ap	730	WEP131	Asilo Nido	Papadopoli	2		S. Croce	X	Venezia	11
235	au	111	WEQ648	Ist. Prof. Indust per l'Artigianato	L. Sanudo	1		S. Polo	2360	Venezia	13
235	au	111	WEQ647	Ist. Prof. Indust per l'Artigianato	L. Sanudo	1		S. Polo	2360	Venezia	13
235	au	730	WEQ292	Ist. Prof. Indust per l'Artigianato	L. Sanudo	1		S. Polo	2360	Venezia	13
235	au	730	WEQ641	Ist. Prof. Indust per l'Artigianato	L. Sanudo	1		S. Polo	2360	Venezia	13
235	au	730	WEQ642	Ist. Prof. Indust per l'Artigianato	L. Sanudo	3		S. Polo	2360	Venezia	13
236	au	111	WFD716	Ist. Statale D'Arte	Campo dei Carmini	1	T	Dorsoduro	2613	Venezia	14
236	au	111	WFD735	Ist. Statale D'Arte	Campo dei Carmini	1		Dorsoduro	2613	Venezia	14
236	au	111	WFD714	Ist. Statale D'Arte	Campo dei Carmini	1		Dorsoduro	2613	Venezia	14
236	au	111	WFD715	Ist. Statale D'Arte	Campo dei Carmini	1		Dorsoduro	2613	Venezia	14
236	au	730	WFD817	Ist. Statale D'Arte	Campo dei Carmini	1		Dorsoduro	2613	Venezia	14
236	au	730	WFD174	Ist. Statale D'Arte	Campo dei Carmini	1		Dorsoduro	2613	Venezia	14
236	au	730	WFD172	Ist. Statale D'Arte	Campo dei Carmini	1		Dorsoduro	2613	Venezia	14
236	au	730	WFD173	Ist. Statale D'Arte	Campo dei Carmini	1		Dorsoduro	2613	Venezia	14
236	au	730	WFD816	Ist. Statale D'Arte	Campo dei Carmini	1		Dorsoduro	2613	Venezia	14
236	au	730	WFD455	Ist. Statale D'Arte	Campo dei Carmini	2		Dorsoduro	2613	Venezia	14
237	au	111	WFC447	Ist. Tecnico Femminile	Vendramin Corner	1		Dorsoduro	2376	Venezia	14
237	au	111	WFC644	Ist. Tecnico Femminile	Vendramin Corner	1		Dorsoduro	2376	Venezia	14
237	au	111	WFC447	Ist. Tecnico Femminile	Vendramin Corner	1		Dorsoduro	2376	Venezia	14
237	au	730	WFC316	Ist. Tecnico Femminile	Vendramin Corner	3		Dorsoduro	2376	Venezia	14
238	au	111	WFO496	Liceo Artistico Statale	Giustinian	1		Dorsoduro	1012	Venezia	14
238	au	111	WFO398	Liceo Artistico Statale	Giustinian	1		Dorsoduro	1012	Venezia	14
238	au	111	WFO494	Liceo Artistico Statale	Giustinian	1		Dorsoduro	1012	Venezia	14
238	au	111	WFO525	Liceo Artistico Statale	Giustinian	1		Dorsoduro	1012	Venezia	14
238	au	111	WFO495	Liceo Artistico Statale	Giustinian	1		Dorsoduro	1012	Venezia	14
238	au	730	WFO24	Liceo Artistico Statale	Giustinian	1	P	Dorsoduro	1012	Venezia	14
238	au	730	WFO25	Liceo Artistico Statale	Giustinian	4	P	Dorsoduro	1012	Venezia	14
238	au	730	WFO26	Liceo Artistico Statale	Giustinian	4		Dorsoduro	1012	Venezia	14
239	au	111	WFP532	Liceo Artistico Statale	S. Spirito	1		Dorsoduro	460	Venezia	14
239	au	111	WFP533	Liceo Artistico Statale	S. Spirito	1		Dorsoduro	460	Venezia	14
239	au	111	WFP540	Liceo Artistico Statale	S. Spirito	1		Dorsoduro	460	Venezia	14
239	au	111	WFP534	Liceo Artistico Statale	S. Spirito	1		Dorsoduro	460	Venezia	14
239	au	111	WFP535	Liceo Artistico Statale	S. Spirito	1		Dorsoduro	460	Venezia	14

VARIANTE 4/4



N° STANDARD	STANDARD	N. MAPPALE	SUPERFICIE SEDIME	PIANI OCCUPATI	SUPERFICIE TOTALE	PROPRIETA'	VINCOLI	Q
231	a	479 parte	182,33		182,33	Ente Ecclesiastico		2
231	a	479 parte	182,33		182,33	Ente Ecclesiastico		2
231	a	479	182,33		182,33	Ente Ecclesiastico		2
231	a	402 parte	249,65		249,65	Ente Ecclesiastico		2
231	a	479	281,00		281,00	Ente Ecclesiastico		2
231	a	491 parte	128,00		128,00	Ente Ecclesiastico		2
232	a	2468 parte	243,37		243,37	Ente Ecclesiastico		2
232	a	2731	20,38		20,38	Ente Ecclesiastico		2
232	a	2468 parte	70,06	pt	70,06	Ente Ecclesiastico		2
232	a	2468 parte	249,80	pt	249,80	Ente Ecclesiastico		2
233	a	1000 parte	36,00		36,00	Comune		2
233	a	1107 parte	182,25		182,25	Comune		2
233	a	1002	957,11		957,11	Comune		2
233	a	1001	26,90		26,90	Comune		2
233	a	1107 parte	75,45		150,90	Comune	L. 171/73	2
233	a	1107 parte	77,37		77,37	Comune	L. 171/73	2
233	a	1107 parte	406,31		2.031,55	Comune		2
233	a	1000 parte	462,40	pt-p1-p2-p3	1.849,60	Comune		2
234	ap	190 parte	66,74		133,48	Comune		2
234	ap	190 parte	414,90		829,80	Comune		2
235	au	1513	206,46		206,46	Comune		2
235	au	1514 parte	303,10		303,10	Comune		2
235	au	1514 parte	16,00		16,00	Comune		2
235	au	1514 parte	616,15		616,15	Comune		2
235	au	1514 parte	755,42		2.266,26	Comune		2
236	au	1120 parte	142,43		142,43			2
236	au	1120 parte	311,44		311,44			2
236	au	1120 parte	574,25		574,25			2
236	au	1119 parte	1.327,87		1.327,87			2
236	au	1120 parte	28,62		28,62			2
236	au	1120 parte	37,56		37,56			2
236	au	1120 parte	75,00		75,00			2
236	au	1120 parte	142,82		142,82			2
236	au	1120 parte	201,39		201,39			2
236	au	1120 parte	2.248,44		4.496,88			2
237	au	313 parte	0,06		0,06	Provincia		2
237	au	313 parte	68,90		68,90	Provincia		2
237	au	313 parte	232,79		232,79	Provincia		2
237	au	313 parte	756,70		2.270,10	Provincia		2
238	au	1926 parte	29,13		29,13	Comune		2
238	au	1940 parte	45,54		45,54	Comune		2
238	au	1926 parte	97,88		97,88	Comune		2
238	au	1926 parte	136,75		136,75	Comune		2
238	au	1926 parte	765,81		765,81	Comune		2
238	au	1940 parte	125,72	p2	125,72	Comune		2
238	au	1940 parte	149,09	p2	596,36	Comune		2
238	au	1926 parte	625,95		2.503,80	Comune		2
239	au	2235 parte	7,13		7,13		L. 1089/39	2
239	au	2235 parte	9,38		9,38		L. 1089/39	2
239	au	2897 parte	10,97		10,97		L. 1089/39	2
239	au	2235 parte	14,52		14,52		L. 1089/39	2
239	au	2236 parte-2235 parte	1.150,11		1.150,11		L. 1089/39	2