

STATO DI FATTO
DESTINAZIONI D'USO DELLE AREE Scala 1:2.000

PROGETTISTI:
 Dott. Urb. Turiddu Pugliese (Responsabile del progetto)
 Arch. Fabio Scasso (Responsabile del progetto)

IL DIRIGENTE DI AREA






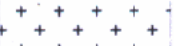











COLLABORATORI:
 Laura Barbato
 Arch. Viviana Castaldello
 Arch. Paolo Ortelli
 Arch. Nicola Rossi

CONSULENTE STORICO
 Arch. Anna Maria Zizzi

Segretario Generale Presidente del Consiglio Comunale

Centro PDC
ME465
02760 05310.00019 1-10-405
 strumento
Piano Particolareggiato del Terminal di Fusina
 elaborato
Cartografia
fase / rev. documento
 controllo / 0 **A 3-2-9** Stato di Fatto De
 comune di Venezia - Urbanistica - centro documentazione

Adozione delibera di G.C. n. _____ del _____ esecutiva il _____
 Protocollo generale n. _____ del _____ esecutiva il _____
 Approvazione delibera di C.C. n. **10** del **13/01/10** esecutiva il _____

- LEGENDA**
-  Perimetro di P.P.
 - AREE**
 -  Residenza
 -  Attività miste
 -  Attività produttive
 -  Attività ricettive esistenti
 -  Rimessaggio e attività di diporto
 -  Terreno inutilizzato
 -  Parcheggio
 -  Aree pedonali
 -  Verde di arredo stradale
 -  Verde pubblico
 -  Darsena
 -  Viabilità esistente
 -  Parcheggio ASM in appalto
 -  Concessioni acque
 -  Concessioni acque richieste

