

**COMUNE DI
VENEZIA**



**DIREZIONE PROGRAMMAZIONE E CONTROLLO
AREA DELLA PROGRAMMAZIONE, DEL CONTROLLO DI GESTIONE E QUALITÀ E DEI SERVIZI STATISTICI
SERVIZIO STATISTICA E RICERCA**

UFFICIO ORDINAMENTO ECOGRAFICO E TOPONOMASTICA

**ORGANIZZAZIONE DELLA NUMERAZIONE CIVICA
NEL COMUNE DI VENEZIA**

**STRUTTURA
E STANDARD DI CODIFICA
DEGLI INDIRIZZI**

Venezia, 30 Settembre 2005

1. La struttura degli indirizzi nel Comune di Venezia

La struttura dell'indirizzo nel Comune di Venezia è complessa e differenziata in relazione alla diversa struttura urbana cui si riferisce potendo comprendere porzioni di territorio e località aventi differenti caratteristiche storiche ed ambientali.

La conoscenza di queste peculiarità è quindi decisiva per condividere insieme informazioni, regole e criteri di gestione dei dati in una prospettiva di Sistema Informativo Territoriale.

In questo documento vengono evidenziate le differenti caratteristiche e standard di codifica.

2. La numerazione civica a "STRADARIO" e ad "INSULARIO"

La numerazione civica a "Stradario" è come quella utilizzata nella maggior parte dei centri abitati: l'indirizzo è composto dal nome della strada (specie e denominazione) e dal numero civico.

La numerazione è progressiva dall'inizio dell'area di circolazione al suo termine, dal centro verso la periferia, e nella maggior parte dei casi con i numeri pari a destra ed i dispari a sinistra.

Ad esempio:

(indirizzo)		
<u>specie</u>	<u>denominazione</u>	<u>numero civico</u>
via	Cappuccina	76

Diversamente, l'indirizzo dove la numerazione civica è ad "Insulario" utilizza l'indicazione del Sestiere o della Località che ha una numerazione progressiva propria.

Nell'indirizzo quindi, l'indicazione del Sestiere o Località è prioritaria rispetto all'indicazione dell'onomastica dell'area di circolazione, anche perché la stessa (ad esempio, Calle del Forno) può essere presente in Sestieri diversi, o essere anche ripetuta all'interno dello stesso Sestiere.

Ad esempio:

(indirizzo)		la specie e la denominazione che identificano l'area di circolazione sono facoltative
<u>Sestiere</u>	<u>numero civico</u>	
San Marco	3998	Salizada del Teatro

Seguono la numerazione ad "Insulario":

- in Centro Storico - i Sestieri di Cannaregio, Castello (ad esclusione di S. Elena), Dorsoduro, San Marco, San Polo, Santa Croce;
- l'isola della Giudecca (ad esclusione di Sacca Fisola);
- i Sestieri dell'isola di Burano: San Martino Destra, San Martino Sinistra, San Mauro, Giudecca e Terranova;
- l'isola di Mazzorbo;
- le Località dell'isola di Pellestrina: Santa Maria del Mare, San Pietro in Volta, Pellestrina e Ca' Roman.

3. Standard di codifica dell'indirizzo¹

Lo STANDARD, denominato **CHIAVE** nelle basi di dati fornite, si compone di tre informazioni che caratterizzano ogni numero civico, codificate come segue:

CODICE VIA + CIVICO + LETTERA

CODICE VIA: Codice che identifica una o più aree di circolazione di riferimento per il numero civico.

L'area di riferimento come è possibile individuare dalle mappe in seguito proposte è riferita all'organizzazione della numerazione civica che, come già detto, si distingue in:

- Numerazione civica a "Stradario": l'area di circolazione di riferimento per la numerazione civica è rappresentata da un'area stradale o pedonale.
- Numerazione civica ad "Insulario": l'area di riferimento per la numerazione civica è rappresentata da una zona che comprende più aree di circolazione denominata Sestiere ed in alcuni casi località.

Nella mappa che rappresenta il Quadro d'Unione del Comune è facilmente intuibile che tutto il territorio della Terraferma è interessato dalla numerazione civica a "Stradario", mentre nelle zone di Venezia Centro Storico ed Estuario coesistono entrambe le metodologie.

CIVICO: Numero civico codificato da cinque caratteri numerici, antepoendo zeri non significativi nel caso in cui il codice non sia composto da cinque numeri (es. **00234**).

LETTERA: Parte del numero civico che distingue il civico ripetuto (es. 00030A) dal civico madre (es. 00030_), codificata da un carattere alfabetico maiuscolo; se non presente codificata come "_" (underscore).

4. Codifica Aree di Circolazione: "CODICE VIA" e "SUB CODICE VIA"

Il **CODICE VIA** identifica una o più aree di circolazione.

Il **SUB CODICE VIA** identifica univocamente l'area a cui è attribuita una denominazione.

Conseguentemente solo nel caso di numerazione a "Stradario", "Codice via" e "Sub codice via" coincidono.

Ad esempio:

numerazione a "Stradario":

<u>Codice via</u>	<u>numero civico</u>	<u>Sub codice via</u>	<u>specie e denominazione</u>
02880	00076	02880	via Cappuccina

numerazione ad "Insulario":

<u>Codice via</u>	<u>Sestiere</u>	<u>numero civico</u>	<u>Sub codice via</u>	<u>specie e denominazione</u>
16000	San Marco	03998	45120	Salizada del Teatro

¹ Lo Standard di codifica dell'indirizzo subisce una variazione rispetto a quanto specificato nella versione del presente documento datata 1 Gennaio 2004, eliminando il campo SCALA.

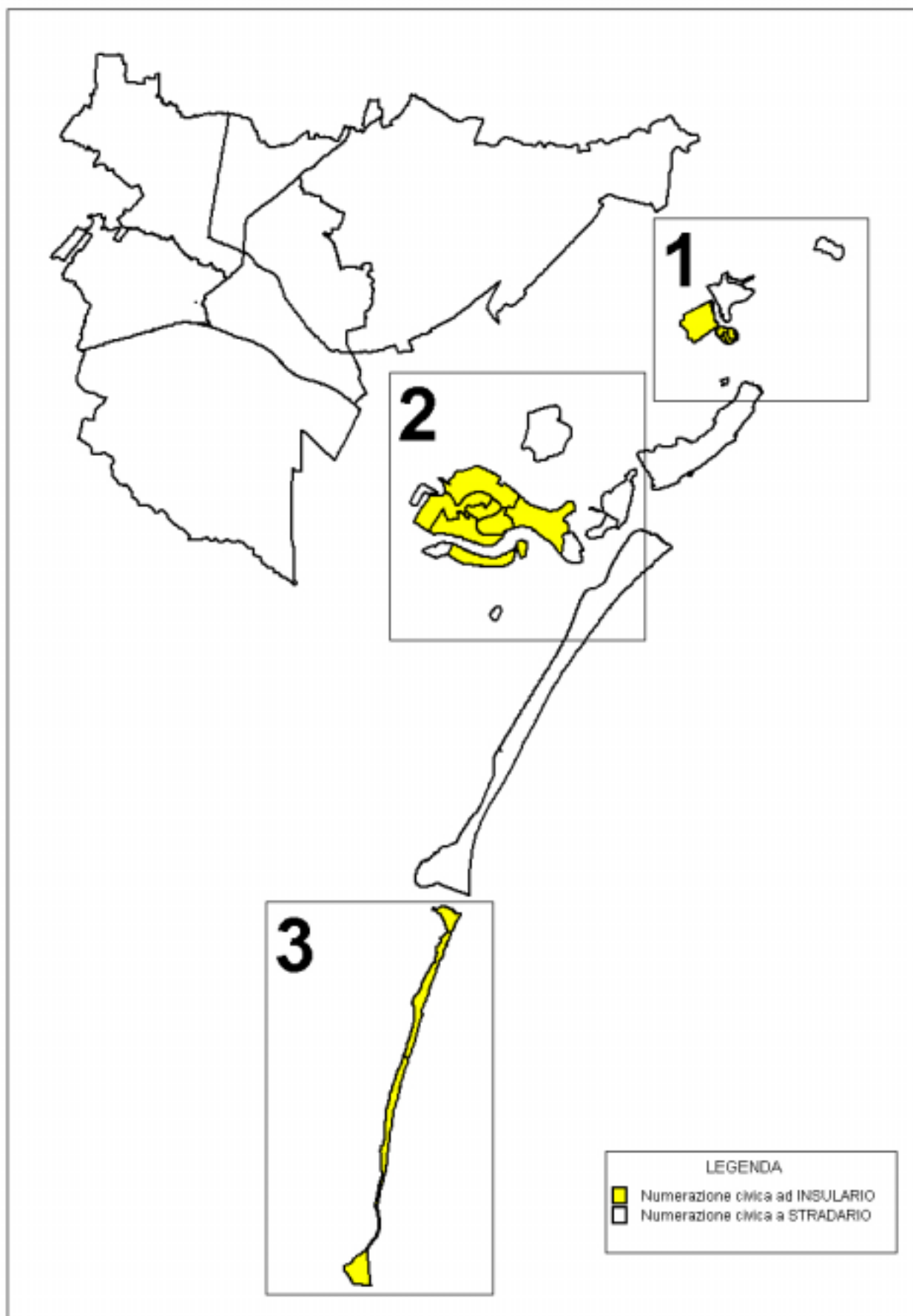
5. Zone interessate da numerazione civica ad “Insulario”

Nella tabella e nelle mappe che seguono sono individuate le zone caratterizzate da numerazione civica ad “Insulario”:

TABELLA: Zone caratterizzate da numerazione civica ad “INSULARIO”

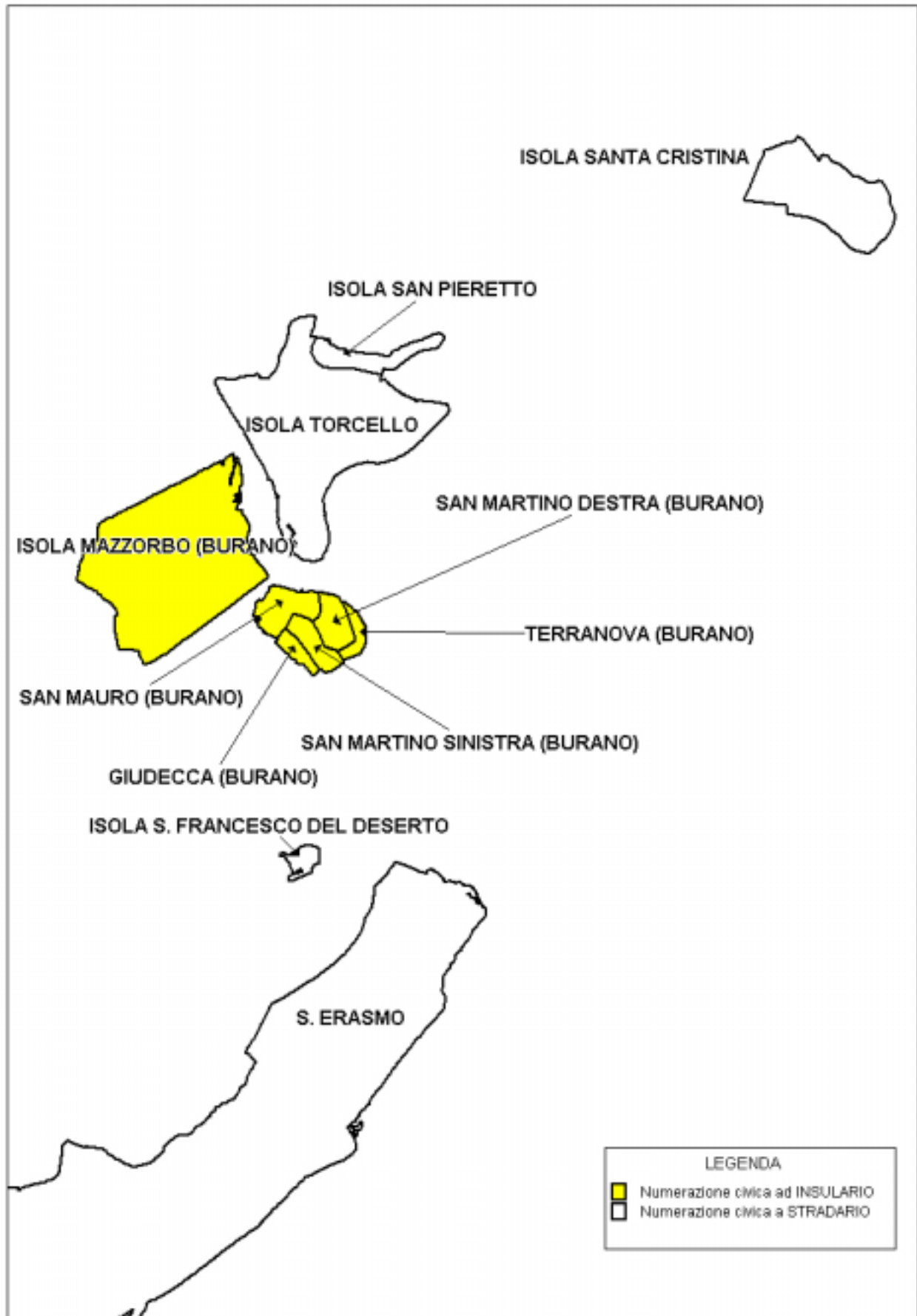
Riquadro	Zona di riferimento anagrafica	CODICE VIA	Note
1	GIUDECCA (BURANO)	08760	Sestiere
1	SAN MARTINO DESTRA (BURANO)	16100	Sestiere
1	SAN MARTINO SINISTRA (BURANO)	16110	Sestiere
1	SAN MAURO (BURANO)	16140	Sestiere
1	TERRANOVA (BURANO)	17710	Sestiere
1	ISOLA MAZZORBO (BURANO)	10970	
2	CANNAREGIO	02780	Sestiere
2	CASTELLO	03190	Sestiere
2	DORSODURO	07070	Sestiere
2	SAN MARCO	16000	Sestiere
2	SAN POLO	16210	Sestiere
2	SANTA CROCE	15610	Sestiere
2	GIUDECCA	08750	
3	LOCALITA' CA' ROMAN (PELLESTRINA)	02240	
3	LOCALITA' S. PIETRO IN VOLTA (PELLESTRINA)	16190	
3	LOCALITA' S.M. DEL MARE (PELLESTRINA)	16030	
3	PELLESTRINA	13700	

QUADRO D'UNIONE
- ORGANIZZAZIONE DELLA NUMERAZIONE CIVICA -



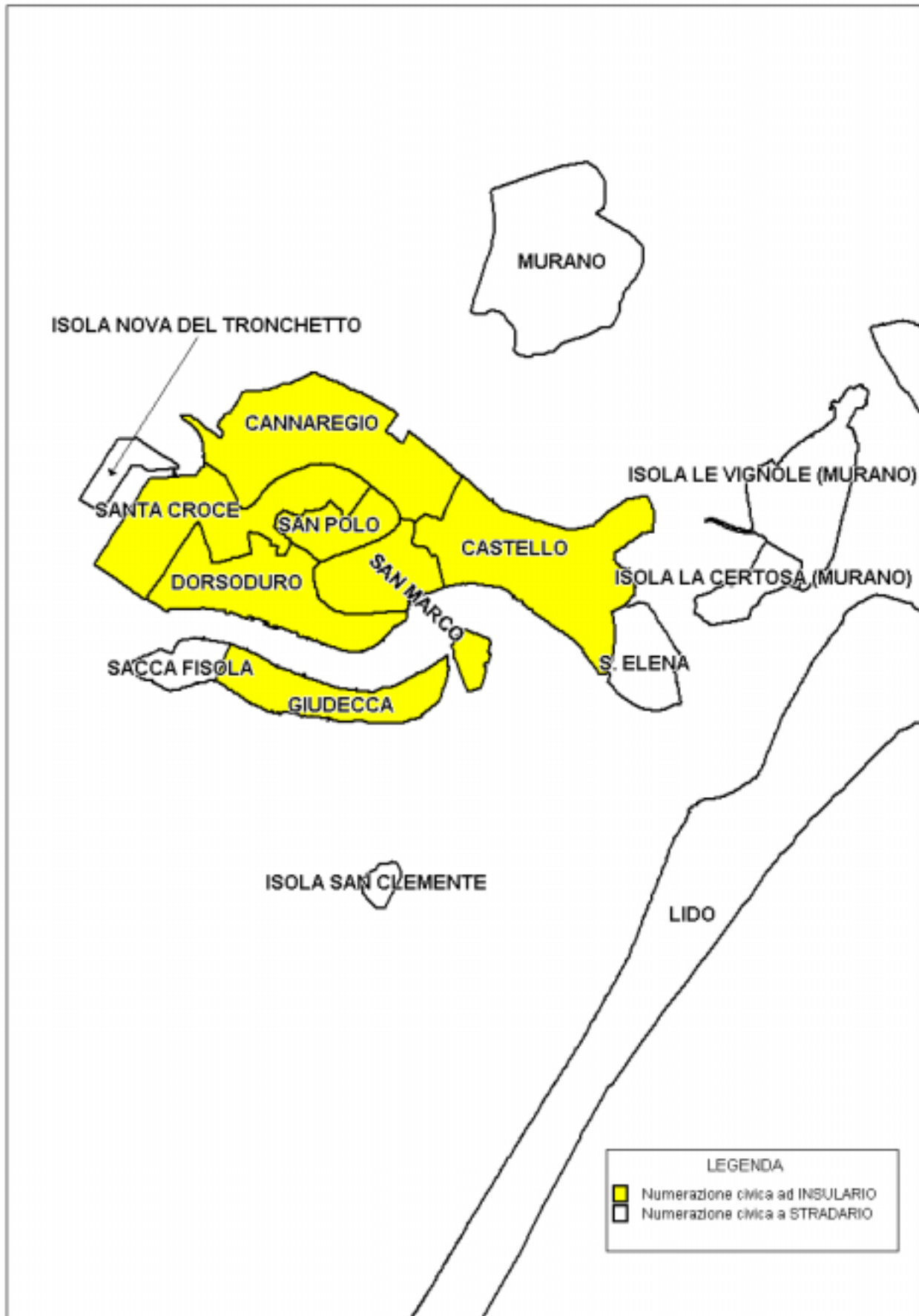
RIQUADRO 1

- ORGANIZZAZIONE DELLA NUMERAZIONE CIVICA -



RIQUADRO 2

- ORGANIZZAZIONE DELLA NUMERAZIONE CIVICA -



RIQUADRO 3

- ORGANIZZAZIONE DELLA NUMERAZIONE CIVICA -

