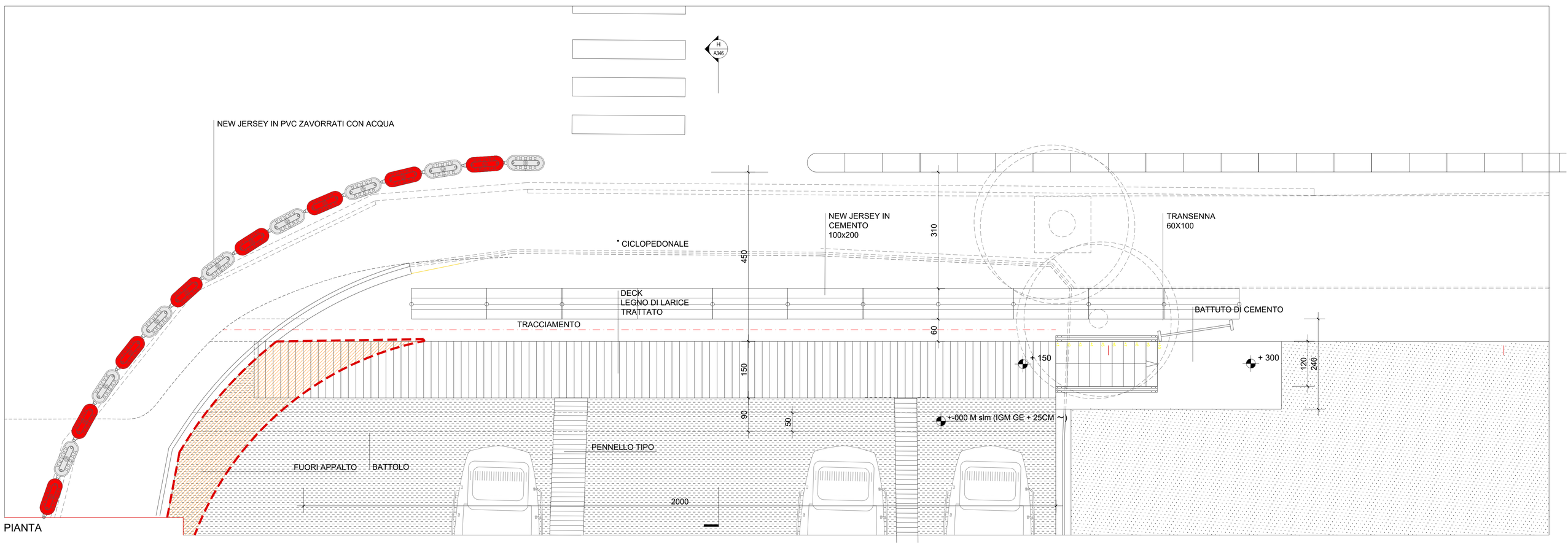

PIANTA

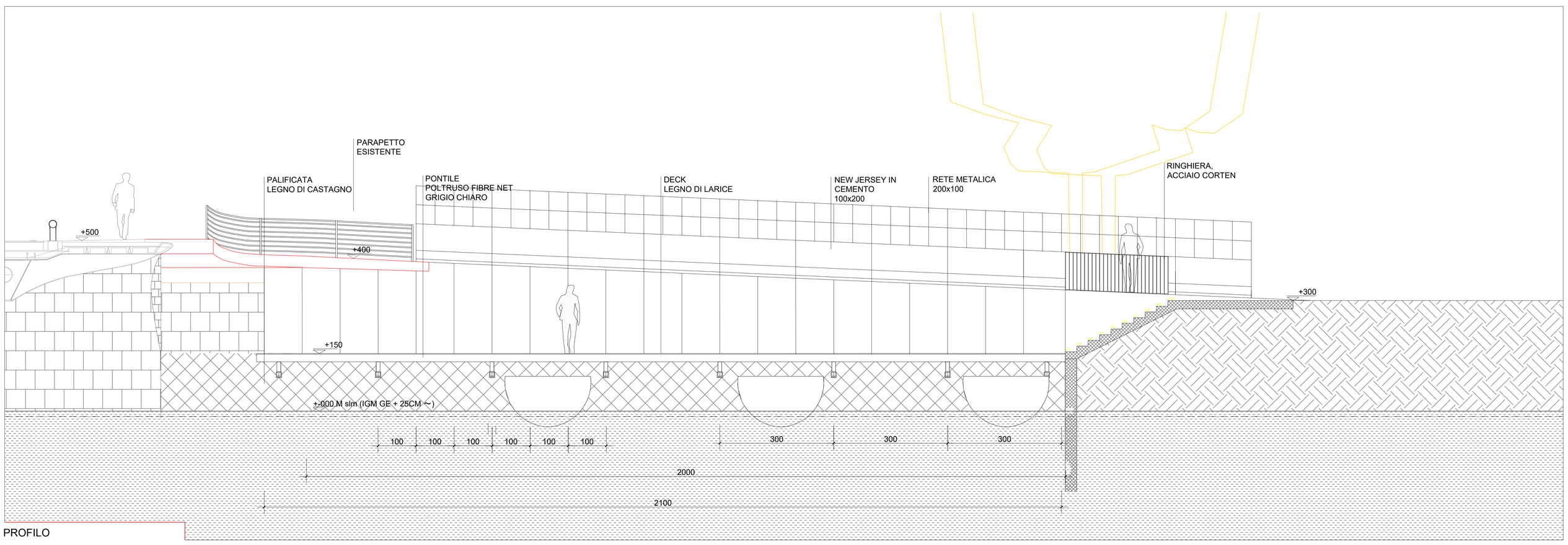

PROFILO

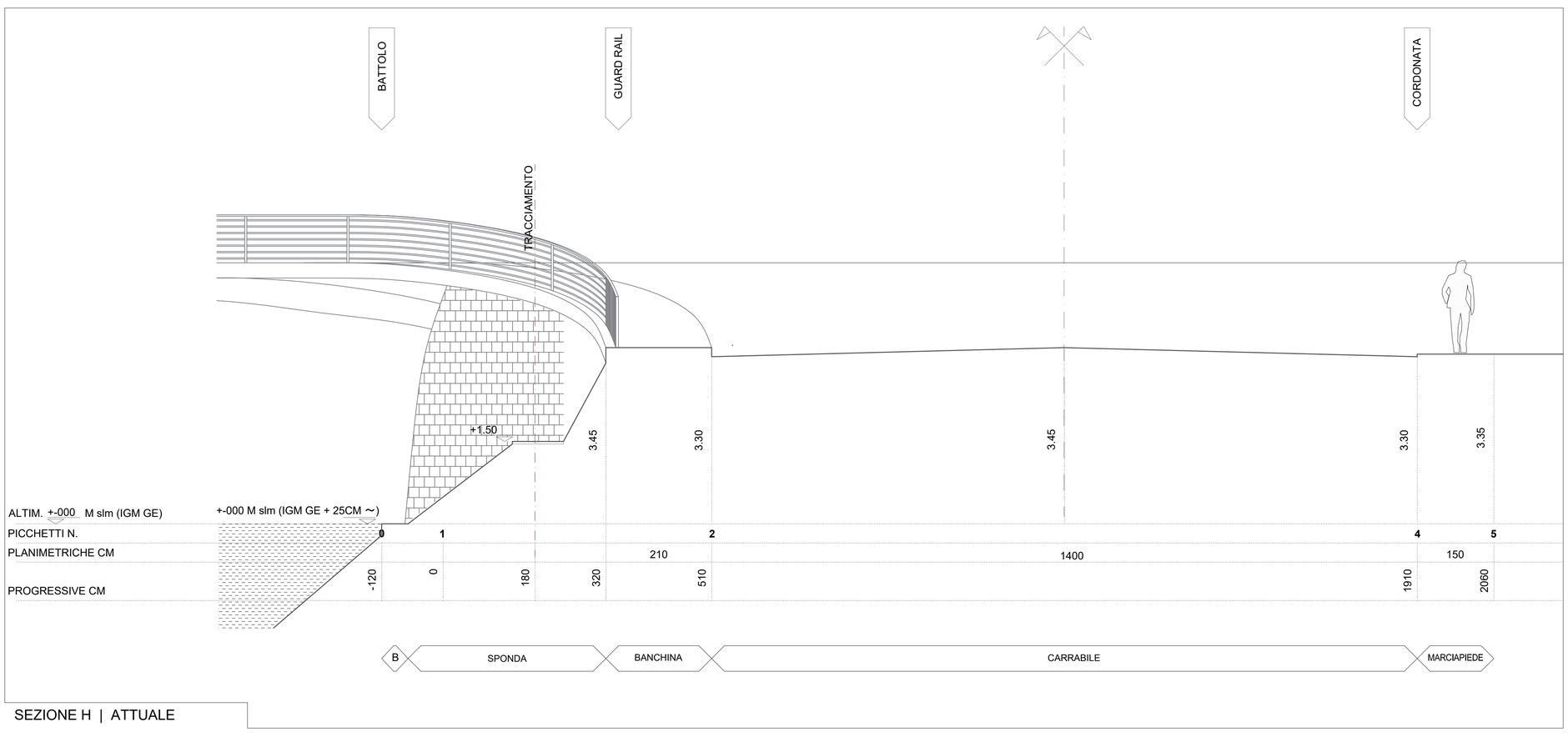

SEZIONE H | ATTUALE

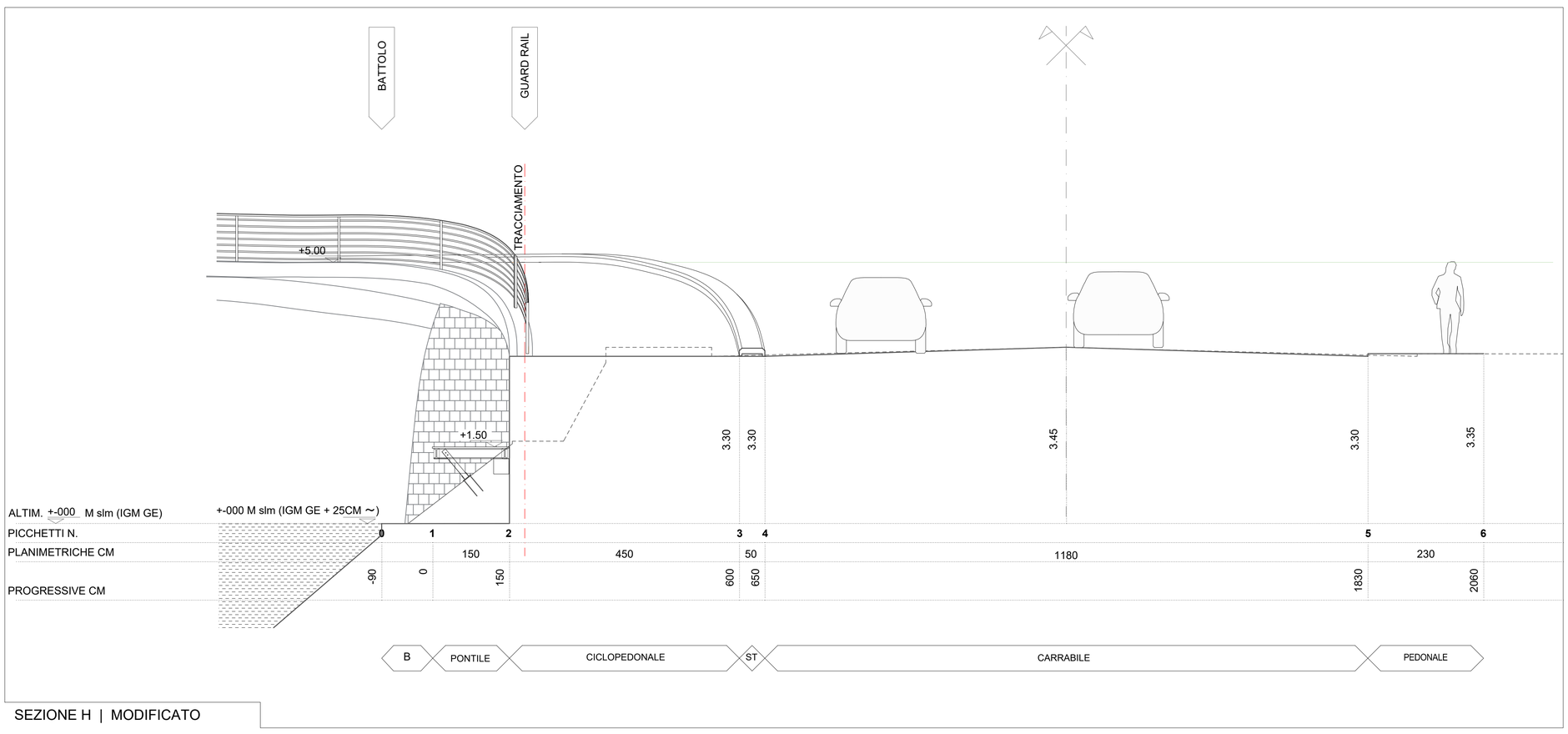

SEZIONE H | MODIFICATO

NOTE

1 IN TUTTI I DISEGNI E' RIPORTATO UN SISTEMA DI LEGENDE GENERALI (SIMBOLI, MATERIALI, ABBREVIAZIONI, ETC.) A CUI RIFERIRSI PER LA CORRELAZIONE DELLE TAVOLE

2 TUTTE LE QUOTE DI RILIEVO (ATTUALE) SONO IN METRI E SI RIFERISCONO ALLA QUOTA MEDIA SUL LIVELLO DEL MARE (RIFERIMENTO ALTIMETRICO CHIODO)

3 TUTTE LE QUOTE E LE DIMENSIONI DI PROGETTO (MODIFICATO) SONO IN CENTIMETRI, FATTO SALVO QUANDO DIVERSAMENTE INDICATO

4 LE DIMENSIONI PLANIMETRICHE SI DEVONO INTENDERE AL FINITO

5 TUTTI I BLOCCHI IN LEGNO E GLI ELEMENTI METALLICI INDICATI NEI PARTICOLARI E NELLE SEZIONI DOVRANNO ESSERE CONTINUI, SE NON DIVERSAMENTE INDICATO

6 L' OPERATORE E' TENUTO A VERIFICARE LE DIMENSIONI E LE QUOTE IN CANTIERE PRIMA DELL' ESECUZIONE, IN PARTICOLARE RIGUARDO ALLA POSIZIONE DEI SOTTOSERVIZI

SIMBOLI

- NUMERO PUNTO E QUOTA ATTUALE
- CAPO SALDO
- QUOTA PLANIMETRICA MODIFICATO
- QUOTA SEZIONE GREZZO
- QUOTA SEZIONE FINITO
- INGRESSO CARRABILE
- INGRESSO PEDONALE
- SENSO DI MARCIA
- VERSO FLUIDO
- PENDENZA SUOLO
- SEDIME | LIMITE
- USO DEL SUOLO
- ASSE DI SIMMETRIA
- INDICATORE PROFILO
- INDICATORE SEZIONE
- INDICATORE GRIGLIA
- INDICATORE SOTTO-GRIGLIA
- LIMITE INTERVENTO
- FASE OPERATIVA

SERVIZI	ATTUALE	MODIFICATO
VERITAS SPA	A	RETE ACQUEDOTTO / POZZETTO
COMUNE VENEZIA / IT	M	RETE ACQUA METEORICA / CADITOIA
VERITAS SPA	F	RETE ACQUA USATA / POZZETTO
ACQUE RISORGIVE CB	C	RETE IDRAULICA IRRIGUA / CANALE
COMUNE VENEZIA / IP	IP	RETE ILLUMINAZIONE PUBBLICA / PALO
TERNA SPA	AT	RETE AT / TRALICCIO
E-DISTRIBUZIONE SPA	BT	RETE AEREA BT - MT / PALO
E-DISTRIBUZIONE SPA	E	RETE CAVIDOTTO ELETTRICA / POZZETTO
TIM SPA	T	RETE TELEFONICA / POZZETTO
OPEN FIBER SPA	FO	RETE FIBRA OTTICA / POZZETTO
ITALGAS SPA	G	RETE GAS / SFIATO
COMUNE VENEZIA / PL		SEGNALETICA STRADALE CICLI
AVM SPA		SEGNALETICA STRADALE TPL

ELEMENTI | ATTUALE: CARTA CTCN, MAPPA CATASTALE, CIGLIO, PIEDE, RECINZIONE, POZZETTI

ELEMENTI | MODIFICATO: DEMOLIZIONE / STERRO, COSTRUZIONE / RIPORTO, SEGNALETICA STRADALE, MANUFATTO, RECINZIONE, POZZETTI, PARAPETTO, CORDOLO, SPARTITRAFFICO, DISSUASORE, DELINEATORE, CADITOIA

MATERIALI | ATTUALE: ASFALTO, STERRATO, PRATO, ACQUA, TERRA

MATERIALI | MODIFICATO: RESINA COLORATA, ASFALTO BASALTICO, SUOLO STABILIZZATO, PIANTUMAZIONE, PRATO STABILIZZATO, MANTO DI USURA, BASE BINDER, MISTO BITUMATO, MISTO CEMENTATO, TOUT VENANT

1 2 5

CITTÀ DI VENEZIA

Finanziato dall'Unione europea NextGenerationEU

Ministero delle Infrastrutture e dei Trasporti

Italiadomani PIANO NAZIONALE DI RIPRESA E RESILIENZA

Area Lavori Pubblici Mobilità e Trasporti
Settore Mobilità e Viabilità Terraferma
Servizio Pianificazione Mobilità e Piste Ciclabili
SEDE: Polo Tecnico " Ex Carbonifera" - Viale Ancona 63, 30172 Venezia VE

IL DIRETTORE
Ing. Simone Agrondi

IL DIRIGENTE
Ing. Roberto Di Bussolo

IL RESPONSABILE UNICO DEL PROCEDIMENTO
Arch. Alice Maniero

PROGETTO
Piano Nazionale di Ripresa e Resilienza (PNRR) - Missione 2 Componente 2
Linea di investimento 4.1 (M2C2-4.1) - "Rafforzamento mobilità ciclistica"
C.I. 15143 - "REALIZZAZIONE CICLOVIE URBANE - 2° LOTTO"
CUP F71B22000900001

FASE
ESECUTIVO
PERIZIA DI VARIANTE N. 3

GRUPPO DI PROGETTAZIONE
CENDRON studio
[redacted]

TITOLO
ATTESTAMENTO ROTATORIA SUD / PIANTA, PROFILO E SEZIONI

ELABORATO
A346

REVISIONE	DATA	OGGETTO	REDATTO	VERIFICATO	APPROVATO
rev_00	30.11.2023	emissione			
rev_01	15.10.2024	VARIANTE			
rev_02	31.07.2025	VARIANTE 2			
rev_03	30.04.2026	VARIANTE 3			
rev_04					

SCALA: 1:50
prot. n.: 2308
NOME FILE: T4_A346.dwg