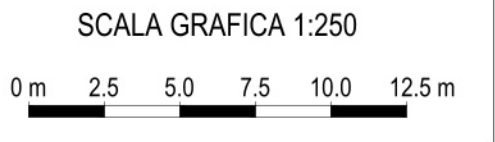
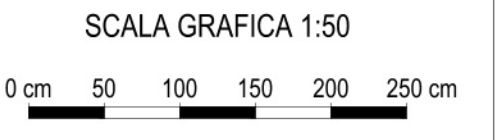
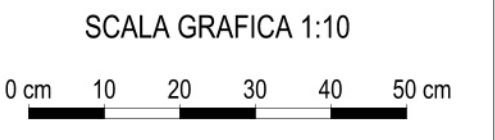


LEGENDA

- Xxx Viabilità
- ➔ Direzioni Principali
- [Pattern] Rampa in masselli di progetto
- [Grey Box] Marciapiede in conglomerato bituminoso di progetto
- [Red Line] Segnaletica tattile "Loges"
- [Blue Dot] Paletto dissuasore di progetto
- [Orange Dot] Paletto dissuasore esistente



Sarà fatto obbligo che vengano verificate sul posto con i responsabili delle società o Enti fornitori dei servizi e con la D.L. l'esatta posizione delle reti tecnologiche esistenti. Prima di procedere alle modifiche della segnaletica è necessario verificare sul campo la reale segnaletica orizzontale e verticale attualmente presente.

CITTÀ METROPOLITANA DI VENEZIA
Settore Viabilità di Quartiere e Locale Terraferma, Energia e Impianti
Servizio Manutenzione e Gestione Viabilità di Quartiere e Locale Terraferma



MANUTENZIONE VIABILITÀ DI QUARTIERE TERRAFERMA
- PROGETTO ESECUTIVO C.I. 15189 -

COMMITTENTE	RESPONSABILE UNICO DEL PROGETTO
CITTÀ DI VENEZIA	dott. Alberto Cesaro
Viale Ancona, 59 30172 Mestre (VE) tel. +39 041 274811	

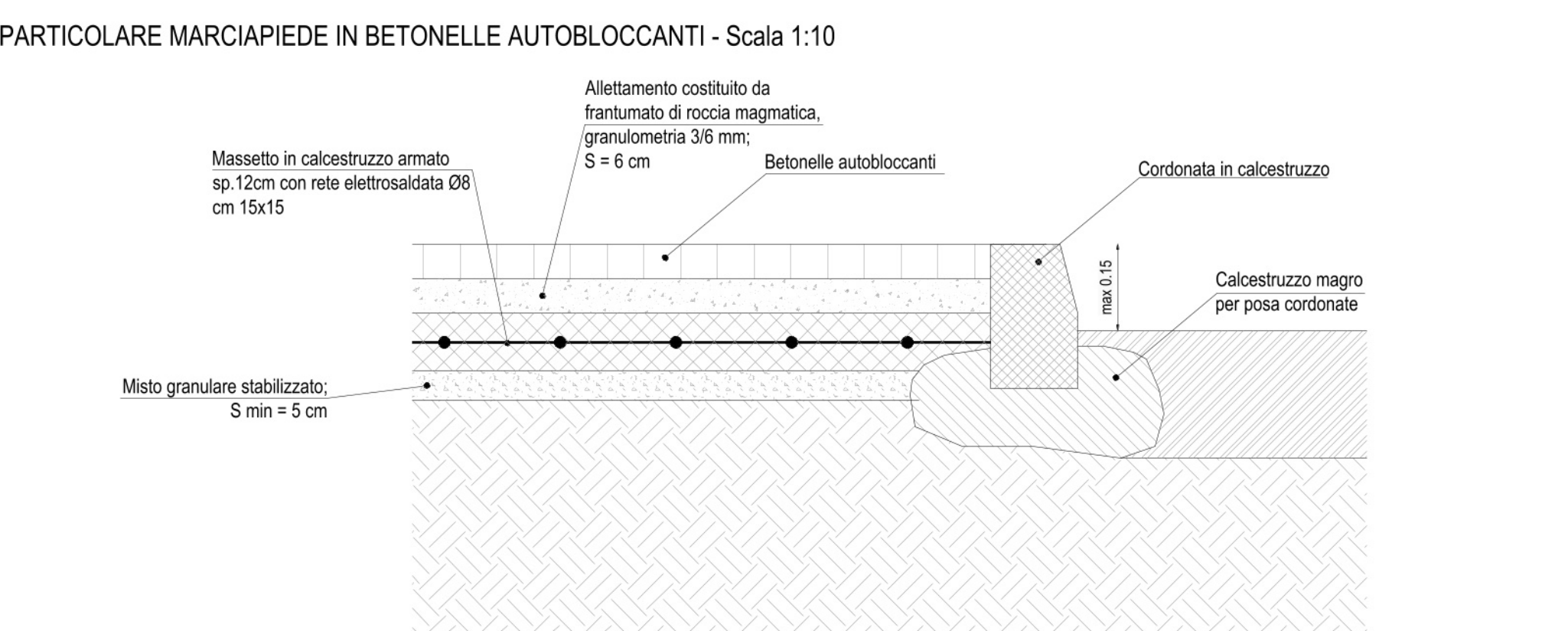
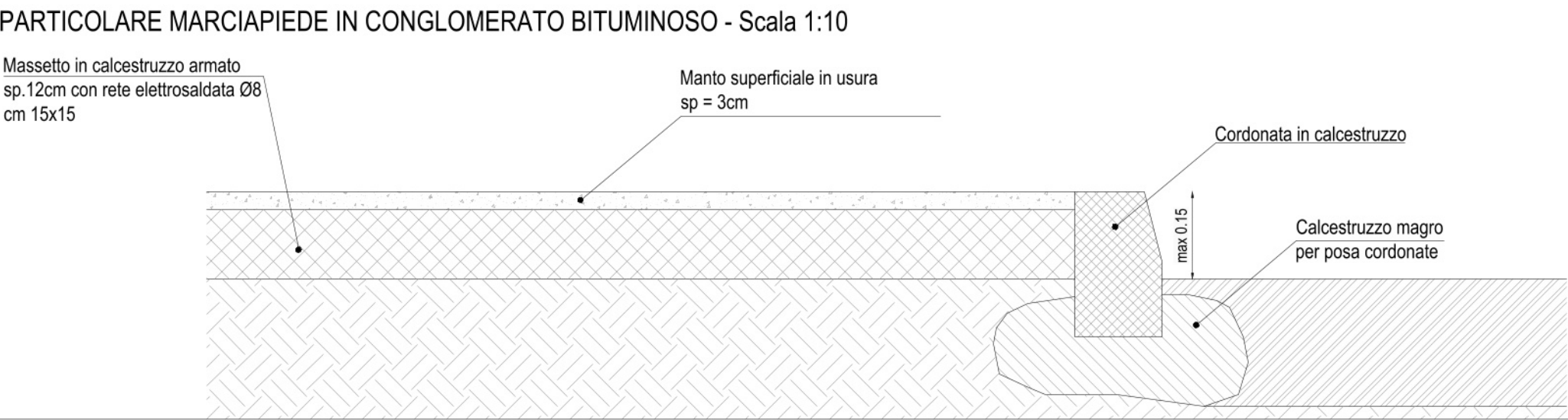
PROGETTISTI	COLLABORATORI

PROGETTISTI	COLLABORATORI

GIOVANE PROFESSIONISTA	

REV	DATA	DESCRIZIONE	ELABORATO	N.	
00	05.09.2025		INTERVENTO VIA MIRANESE	504	
			DATA	SCALA	CODICE COMMESSA
			05.09.2025	Varie	CVEPS25 533
			CODICE ELABORATO		
			25.533.504.X EG PE 00 PRO_MAR3		

IL PRESENTE DOCUMENTO NON POTRÀ ESSERE COMPILATO, RIPRODOTTO O ALTRIMENTI PUBBLICATO IN TUTTO O IN PARTE, SENZA AUTORIZZAZIONE. ANY REPRODUCTION OR TRANSMISSION OF THIS DOCUMENT WITHOUT THE WRITTEN PERMISSION OF THE PROJECTING ENGINEER IS PROHIBITED BY LAW.



SEZIONE TIPO - Scala 1:50

