




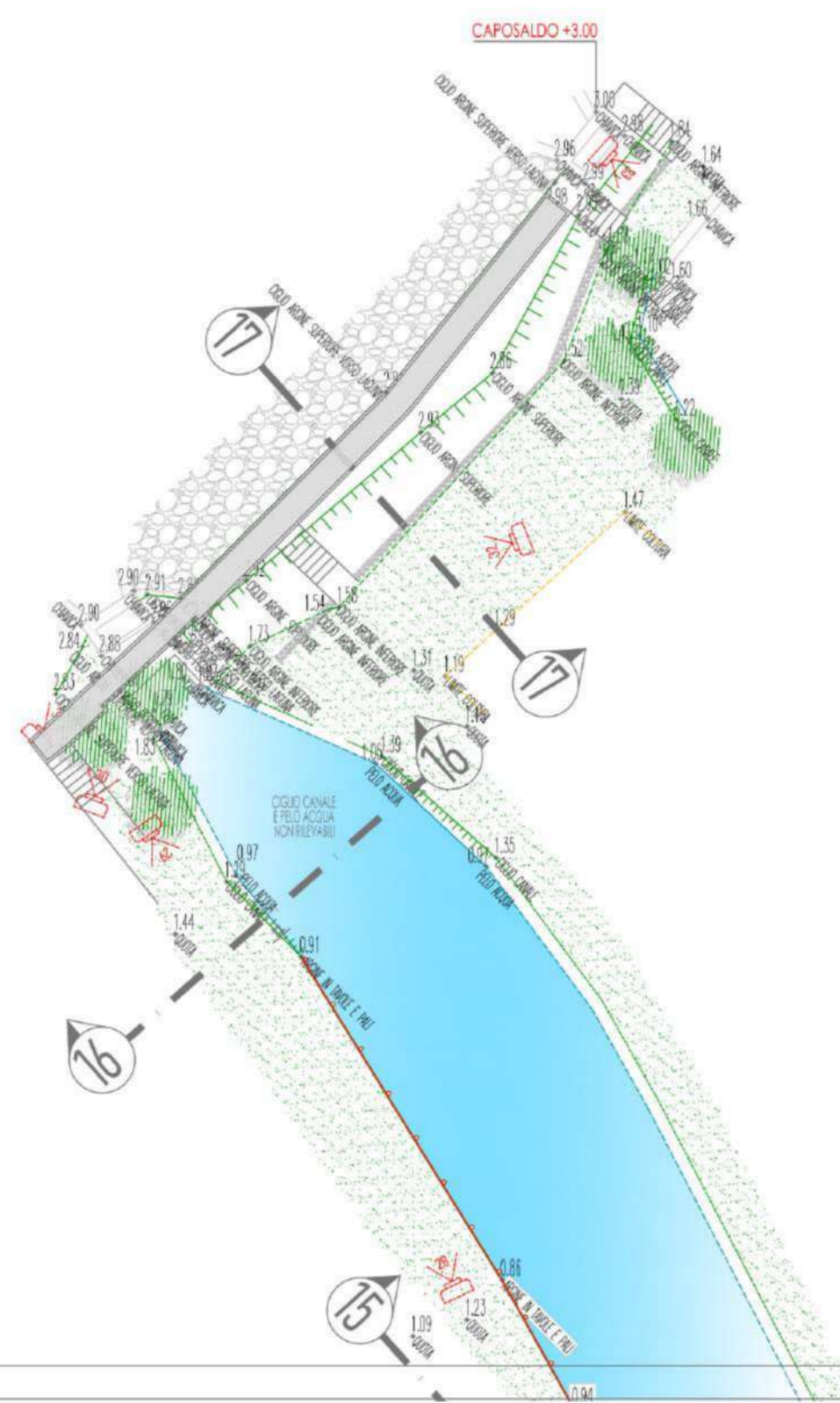
Fotogramma 28



Fotogramma 29



Fotogramma 30



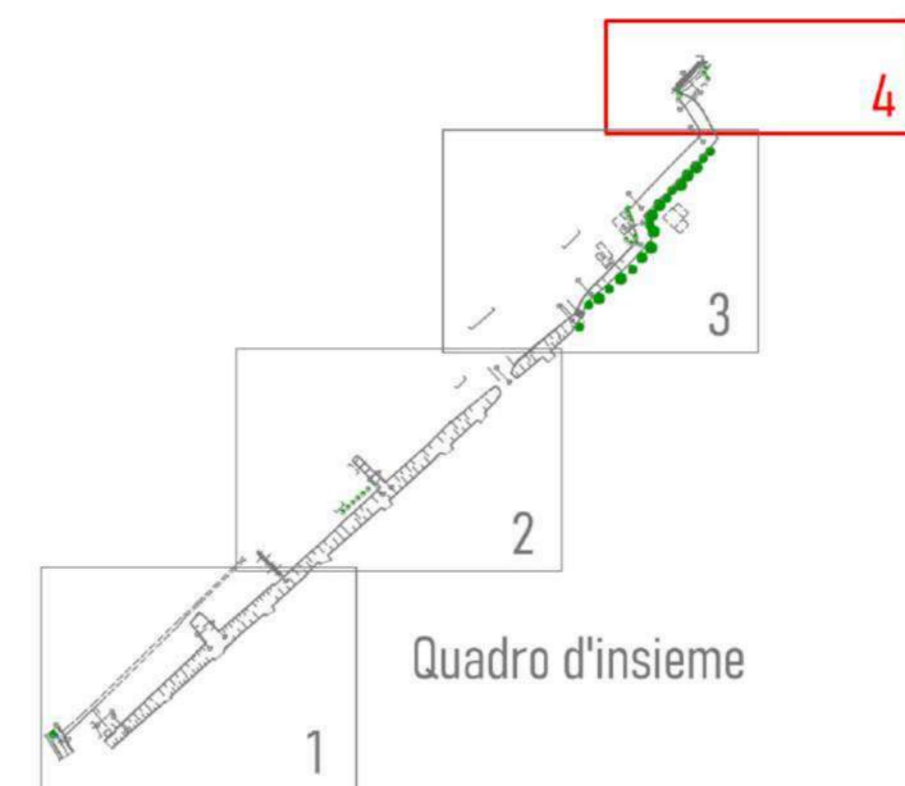
Fotogramma 31



Fotogramma 32



Fotogramma 33



Planimetria di rilievo e documentazione fotografica - Quadro 4 scala 1:250



Città di Venezia
 Area Lavori Pubblici, Mobilità e Trasporti
 Settore Viabilità Venezia Centro Storico Isole, Mobilità Acquea
 Servizio Manutenzione Viabilità 1 Venezia Centro Storico e Isole

Direttore: ing. Simone Agrondi
 Dirigente: arch. Alberto Chinellato
 RUP : arch. Alberto Chinellato

Titolo intervento

Riqualificazione della viabilità nell'isola delle Vignole
 CI 14530

Fase

Progetto Esecutivo

Ambito di intervento

Percorso interpoderales

Progetto

Arch. Claudio Biscontin

Service tecnico

Ing. Michele GRANZIERO
 Piazza G. D'Annunzio, n.7
 30036 S. Maria di Sala
 info@studiogranziero.it

Titolo

Planimetria di rilievo e documentazione fotografica
 Quadro 4

Data prima emissione	Revisione	Data	Redatto	Verificato	Approvato
Novembre 2025	seconda emissione	05.11.2025	M. Granziero	C. Biscontin	C. Tonetto

Scala
 indicata

Elaborato

Revisione

PE 02.4