



Fotogramma 01



Fotogramma 02




Fotogramma 03



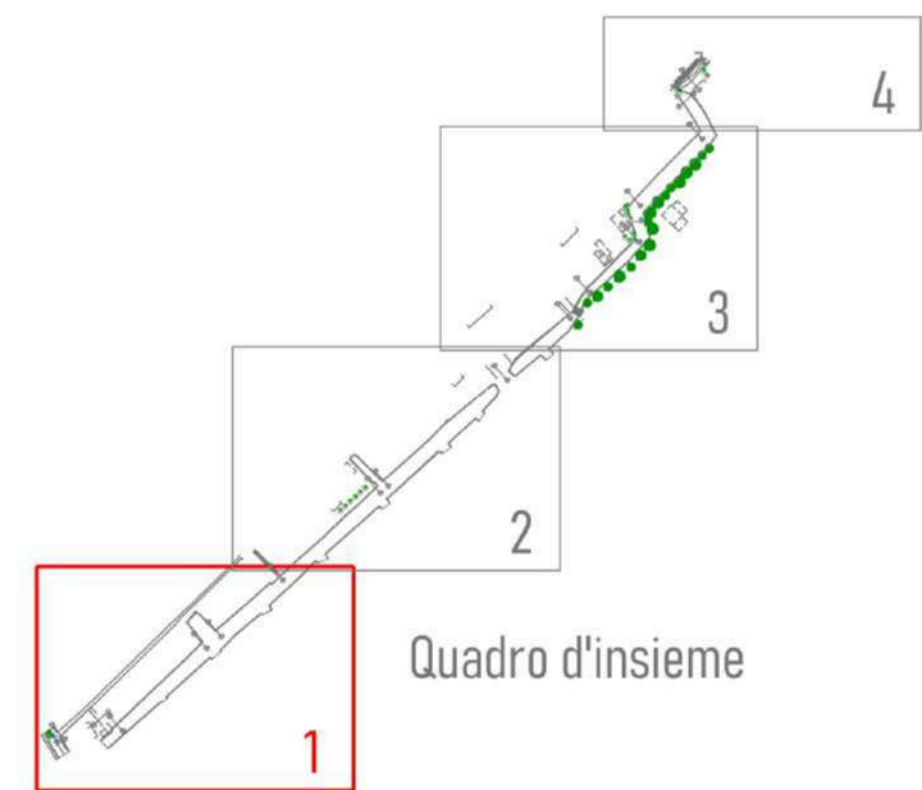
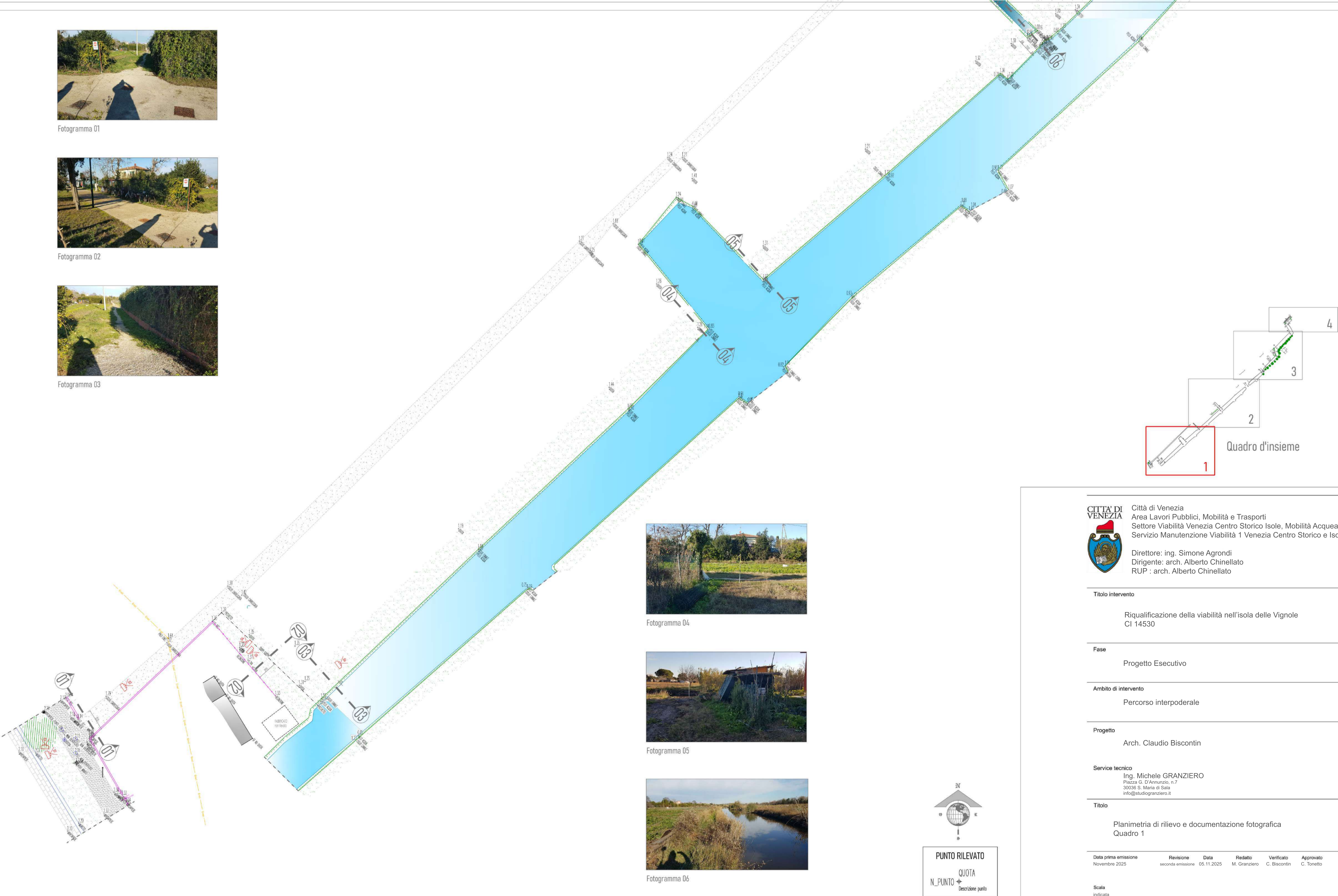
Fotogramma 04



Fotogramma 05



Fotogramma 06



CITTA' DI VENEZIA
 Città di Venezia
 Area Lavori Pubblici, Mobilità e Trasporti
 Settore Viabilità Venezia Centro Storico Isole, Mobilità Acqua
 Servizio Manutenzione Viabilità 1 Venezia Centro Storico e Isole
 Direttore: ing. Simone Agrondi
 Dirigente: arch. Alberto Chinellato
 RUP : arch. Alberto Chinellato

Titolo intervento
 Riqualificazione della viabilità nell'isola delle Vignole
 CI 14530

Fase
 Progetto Esecutivo

Ambito di intervento
 Percorso interpodereale

Progetto
 Arch. Claudio Biscontin

Service tecnico
 Ing. Michele GRANZIERO
 Piazza G. D'Annunzio, n.7
 30036 S. Maria di Sala
 info@studiogranziero.it

Titolo
 Planimetria di rilievo e documentazione fotografica
 Quadro 1

Data prima emissione	Revisione	Data	Redatto	Verificato	Approvato
Novembre 2025	seconda emissione	05.11.2025	M. Granziero	C. Biscontin	C. Tonetto

Scala
 indicata

Elaborato **Revisione**

PE 02.1



Planimetria di rilievo e documentazione fotografica - Quadro 1 scala 1:250