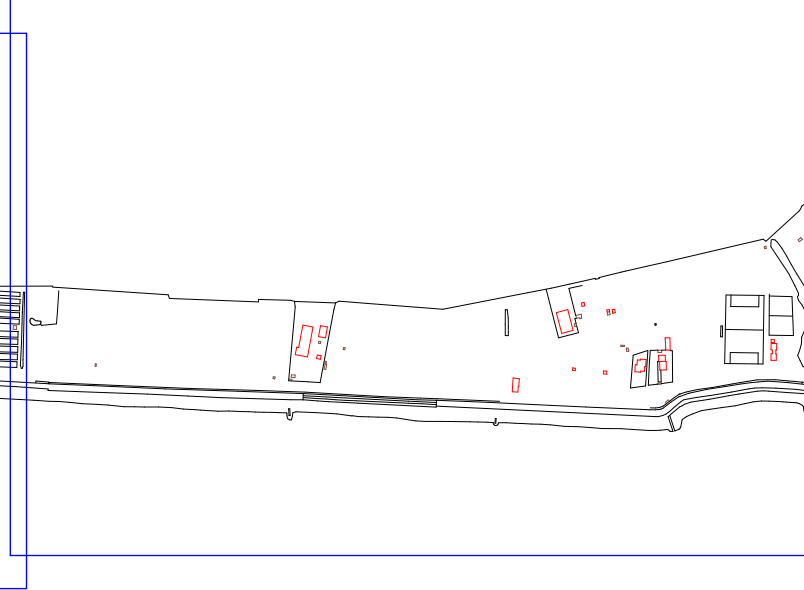


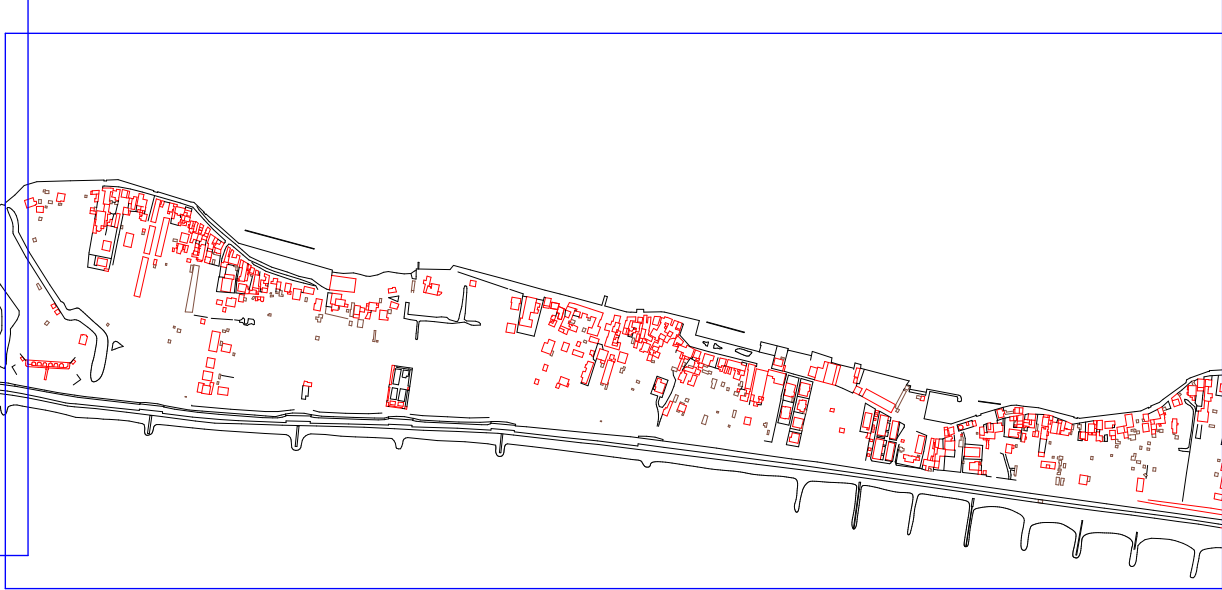
1 - ABITATO DI PELLESTRINA



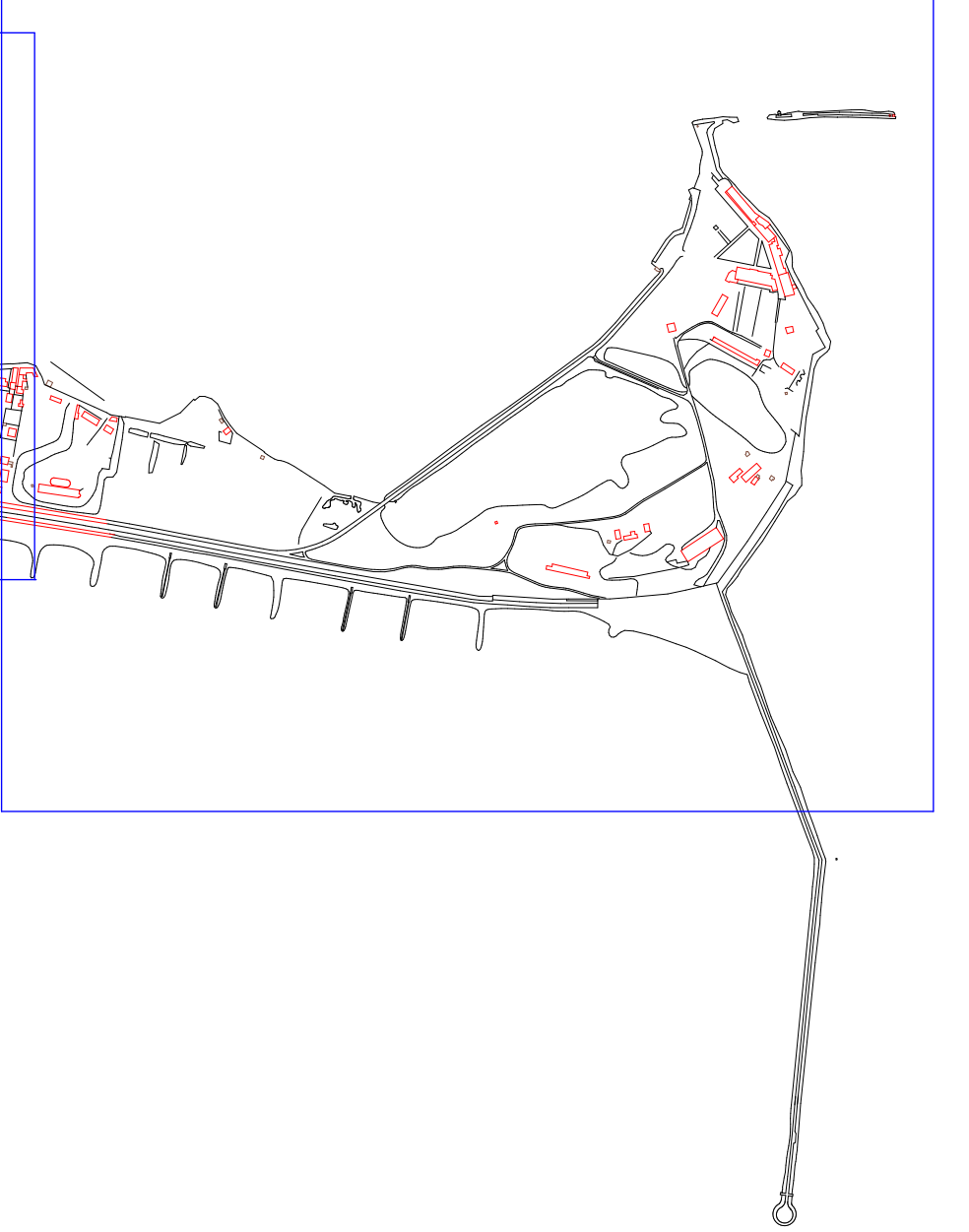
2 - DA PELLESTRINA A S. PIETRO IN V.



3 - ABITATO DI S. PIETRO IN V.



4 - LOCALITA' S. MARIA DEL MARE



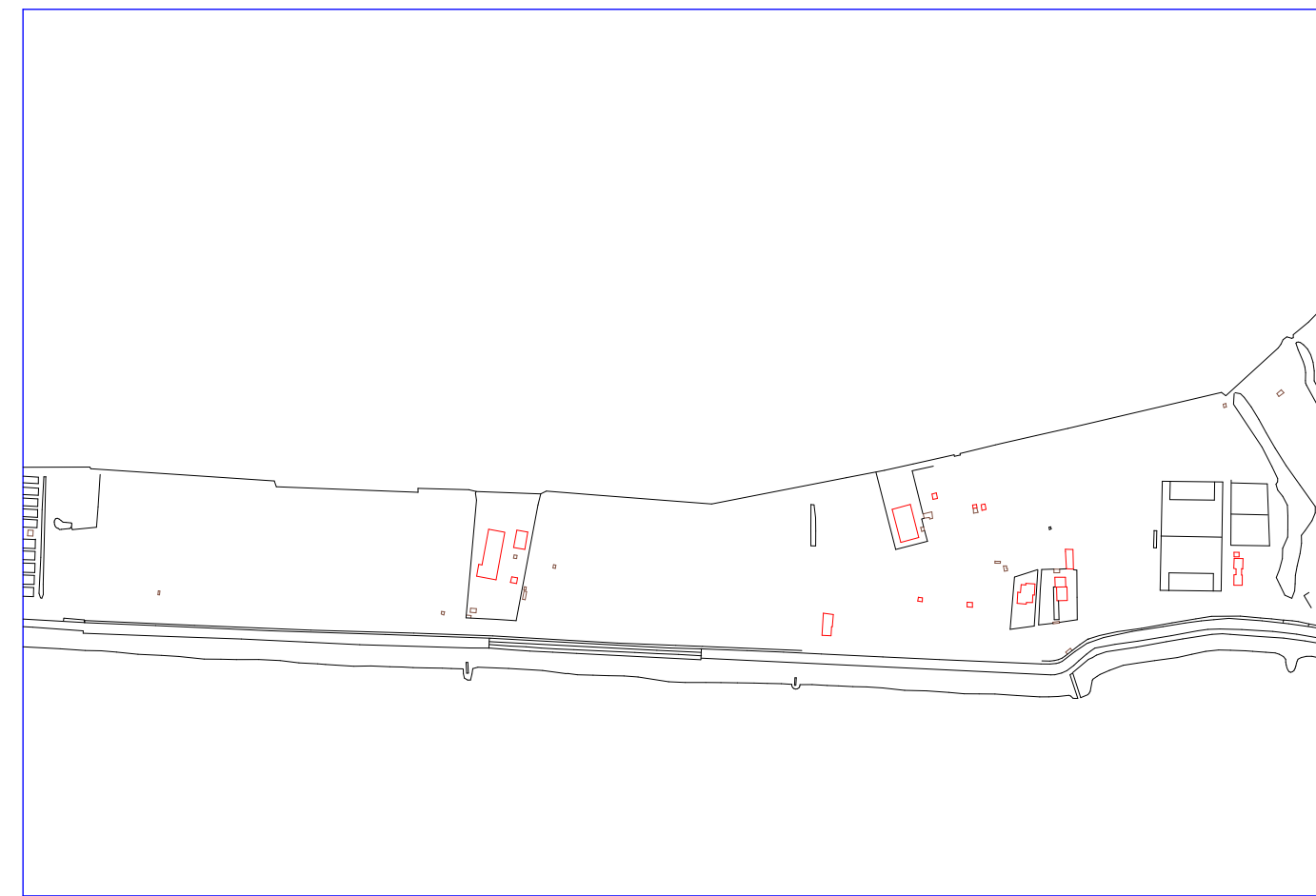
1 - ABITATO DI PELLESTRINA



4 - LOCALITA' S. MARIA DEL MARE



2 - DA PELLESTRINA A S. PIETRO IN V.



3 - ABITATO DI S.PIETRO IN VOLTA



Divisione Servizio Idrico Integrato  
Direzione Fognatura e Depurazione  
Venezia Centro storico e isole  
Gestione territoriale

### GESTIONE TERRITORIALE VENEZIA SUD - 2025


### PROGETTO ESECUTIVO

C.I.15183

RESPONSABILE UNICO DEL PROGETTO: arch. Alberto Chinellato - Comune di Venezia  
DIREZIONE LAVORI PUBBLICI  
RESPONSABILE DI COMMESSA: arch. Alberto Chinellato - Comune di Venezia

PROGETTAZIONE:  
PROGETTISTA  
geom. Matteo Vianello - Veritas s.p.a.

COORDINATORE PER LA SICUREZZA  
IN FASE DI PROGETTAZIONE  
geom. Matteo Vianello - Veritas s.p.a.



INQUADRAMENTO GENERALE  
ISOLA DI PELLESTRINA

# TAV. B11

SCALA: VARIE

REV. 00 OTTOBRE 2025

DIS.:

NOME FILE: