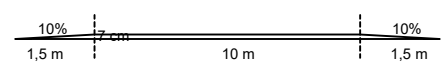
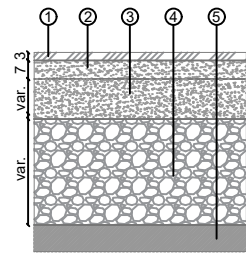


D - INTERVENTI DI FRESATURA - sp. 3 cm (aree stradali rialzate/rallentatori)

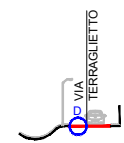
1. manto di usura in conglomerato bituminoso sp. 3 cm
2. binder sp. 7 cm
3. pavimentazione esistente in conglomerato bituminoso
4. fondazione stradale esistente
5. sottofondo esistente



SEZIONE AREA STRADALE RIALZATA



SEGNALETICA:  
 • fig. 50: LIMITE MASSIMO DI VELOCITA' CHILOMETRI/ORA



SEZIONE VIA TERRAGLIETTO

SCALA GRAFICA 1:500  
 0m 5m 10m 15m 20m 25m

Dirigente  
 ing. Francesco Dittadi

Progettista  
 arch. Romano Finotto  
 f.to digitalmente

Verificato da:

R.U.P.  
 arch. Diego Costantini  
 f.to digitalmente

Collaboratori alla progettazione

Rilasciato da:

Progetto: **SISTEMAZIONE STRADE E MARCIAPIEDI AREA MESTRE-CARPENEDO (C.I. 15092)**

Tavola <b>B.06.b</b>	PROGETTO DI PERIZIA				Scala
	Stato di progetto - via Terraglietto civ. 146a				1:200 1:500

N. REV.	DATA	RE	VE	AP	NOTE
	settembre 2025				

CITTA' DI VENEZIA



Area Lavori Pubblici, Mobilità e Trasporti

Settore Pianificazione Mobilità e Gestione Viabilità di Quartiere e Locale Terraferma

Servizio Manutenzione e Gestione Viabilità di Quartiere e Locale Terraferma

