

CITTÀ METROPOLITANA DI VENEZIA

Settore Viabilità di Quartiere e Locale Terraferma, Energia e Impianti
Servizio Manutenzione e Gestione Viabilità di Quartiere e Locale Terraferma



MANUTENZIONE VIABILITÀ DI QUARTIERE TERRAFERMA

- PROGETTO ESECUTIVO C.I. 15189 -

COMMITTENTE

CITTÀ DI VENEZIA

Viale Ancona, 59
30172 Mestre (VE)
tel +39 041 274811

RESPONSABILE UNICO DEL PROGETTO

dott. Alberto Cesaro

PROGETTISTI



Studio associato ingegneria dei trasporti

COLLABORATORI



Studio di ingegneria

COLLABORATORI

GIOVANE PROFESSIONISTA

REV	DATA	DESCRIZIONE
00	05.09.2025	

ELABORATO

N.

DICHIARAZIONE VINCA
VIA PADANA

706

DATA

SCALA

CODICE COMMESSA

05.09.2025

CVEPS25 533

CODICE ELABORATO

25.533.706.X.RE.PE.00.VIN_PAD

IL PRESENTE DOCUMENTO NON POTRÀ ESSERE COPIATO, RIPRODOTTO O ALTRIMENTI PUBBLICATO, IN TUTTO O IN PARTE. OGNI UTILIZZO NON AUTORIZZATO SARÀ PERSEGUITO A NORMA DI LEGGE.
THIS DOCUMENT MAY NOT BE COPIED, REPRODUCED OR PUBLISHED, EITHER IN PART OR IN ITS ENTIRETY. UNAUTHORIZED USE WILL BE PROSECUTED BY LAW.

**MODULO DI IDENTIFICAZIONE DEL P/P/P/I/A RISPETTO AL
CAMPO DI APPLICAZIONE DELLA DISCIPLINA IN MATERIA DI VINCA¹**

DENOMINAZIONE DEL P/P/P/I/A (Piani, Programmi, Progetti, Interventi e Attività)
<i>C.I. 15189 – MANUTENZIONE VIABILITA' DI QUARTIERE TERRAFERMA – PROGETTO ESECUTIVO</i> <i>INTERVENTO RIFACIMENTO FERMATA TPL VIA PADANA</i>
REQUISITI
<ol style="list-style-type: none">1. Il P/P/P/I/A non è in contrasto con i divieti e gli obblighi fissati con la disciplina statale e regionale in materia di misure di conservazione ovvero con gli eventuali Piani di Gestione di cui agli articoli 4 e 6 del D.P.R. n. 357/1997 e ss.mm.ii. per le Zone Speciali di Conservazione (ZSC) e le Zone di Protezione Speciale (ZPS).2. Il P/P/P/I/A non è in contrasto con i regimi di tutela delle specie animali e vegetali, di cui agli articoli 12 e 13 della Direttiva 92/43/CEE "Habitat" e all'articolo 4 della Direttiva 2009/147/CE "Uccelli", nelle loro aree di ripartizione naturale.
PROPONENTE
Il/la sottoscritto/a nato/a il residente a in Via/Piazza Telefono E-mail/PEC in qualità di C.F. con studio a in Via/Piazza Telefono E-mail/PEC

CONSAPEVOLE DELLE SANZIONI PENALI, NEL CASO DI DICHIARAZIONI NON VERITIERE, DI FORMAZIONE O USO DI ATTI FALSI, RICHIAMATE DALL'ART. 76 DEL D.P.R. 445 DEL 28 DICEMBRE 2000

DICHIARA

CONDIZIONI RICONOSCIUTE <i>[Selezionare la/e casella/e pertinente/i]</i>
<p><input checked="" type="checkbox"/> Il P/P/P/I/A è localizzato all'esterno dei siti della rete Natura 2000 e gli effetti che ne derivano, singolarmente o congiuntamente, non coinvolgono tali siti direttamente o indirettamente.</p> <p><input type="checkbox"/> Il P/P/P/I/A ricade all'interno di superfici impermeabilizzate degli ambiti di urbanizzazione consolidata di cui all'art. 2 della legge regionale 06 giugno 2017, n. 14, individuati nei PAT/PI già oggetto di Valutazione Ambientale Strategica.</p>

COROGRAFIA

**MODULO DI IDENTIFICAZIONE DEL P/P/P/I/A RISPETTO AL
CAMPO DI APPLICAZIONE DELLA DISCIPLINA IN MATERIA DI VINCA¹**

Riportare l'estratto cartografico del P/P/P/I/A rispetto ai siti della rete Natura 2000.

DESCRIZIONE DEL P/P/P/I/A

all'interno del c.i. 15189 – “manutenzione viabilità di quartiere terraferma” si prevede la il rifacimento della fermata per trasporto pubblico locale, con nuova struttura adiacente sita a sud di Via Padana nei pressi dell'attraversamento pedonale di recente realizzazione in località Ca' Sabbioni, lungo la SR 11 “Padana superiore”, nel tratto compreso tra l'intersezione con via della Stazione e l'abitato di Oriago.

CONTESTO TERRITORIALE

L'intervento è posto a margine strada a funzione sovracomunale secondaria, Zto mob.via.sfs.ed in aggetto su argine naviglio Brenta.

li Venezia, data 05/09/2025,

IL DICHIARANTE

[Firma]

(documento informatico firmato digitalmente ai
sensi dell'art. 24 del D.Lgs. 82/2005 e ss.mm.ii.)

¹ Il modulo va allegato alla domanda da presentare per il procedimento di autorizzazione o approvazione, di cui costituisce parte integrante.

P/P/P/I/A acronimo di Piani, Programmi, Progetti, Interventi e Attività.



Geoportale - Urbanistica



Note di stampa

09/06/2025

Proiezioni di riferimento dei dati: GAUSS-B
Fuso Est DATUM: Roma 40
Sistema di Riferimento Pubblicazione:


WGS_1984_Web_Mercator_Auxiliary_Spher

** Il valore legale delle informazioni contenute nei piani urbanistici è attestabile solo mediante la consultazione degli originali cartacei accedendo agli uffici preposti oppure al seguente indirizzo: www.comune.venezia.it/archivio/43496


1: 2.000





Legenda


**VINCOLI- idrogeologico-forestale R.D.3267-1923**


VINCOLI- Beni Paesaggistici


 D.Lgs. 42/2004 art. 142, lett.i (Beni paesaggistici)

 D.Lgs. 42/2004 art. 157 (Beni paesaggistici) Fascia margine fiume Brenta


 D.Lgs. 42/2004 art. 157 (Beni paesaggistici - Notifiche legislazione precedente)


 D.Lgs. 42/2004 art. 157 (Beni Paesaggistici - Notevole interesse pubblico)


 D.Lgs. 42/2004 art. 142 (Beni paesaggistici - 150 mt rispetto fiumi)


 D.Lgs. 42/2004 art. 142 (Beni paesaggistici - 300 m dalla linea di battigia)

**VINCOLI- Siti interesse comunitario**


**VINCOLI- Zone protezione speciale**


**VINCOLI- Conterminazione Lagunare**


**VINCOLI- Aree di interesse naturalistico (regime salvaguardia)**


**VINCOLI- Aree interesse naturalistico fascia rispetto 10m**


VINCOLI- Rischio incidente rilevante


 Area stabilimenti


 DM 9 Maggio 2001 - Zone a Rischio di incidente rilevante - Compatibile con le classi :ABCDEF


 DM 9 Maggio 2001 - Zone a Rischio di incidente rilevante - Compatibile con le classi :BCDEF


 DM 9 Maggio 2001 - Zone a Rischio di incidente rilevante - Compatibile con le classi :CDEF

 DM 9 Maggio 2001 - Zone a Rischio di incidente rilevante - Compatibile con le classi :DEF

 DM 9 Maggio 2001 - Zone a Rischio di incidente rilevante - Compatibile con le classi :EF

 DM 9 Maggio 2001 - Zone a Rischio di incidente rilevante - Compatibile con le classi :F

**VINCOLI- SIN - Sito di Interesse Nazionale**

**VINCOLI- EX SIN - Sito di Interesse Nazionale**