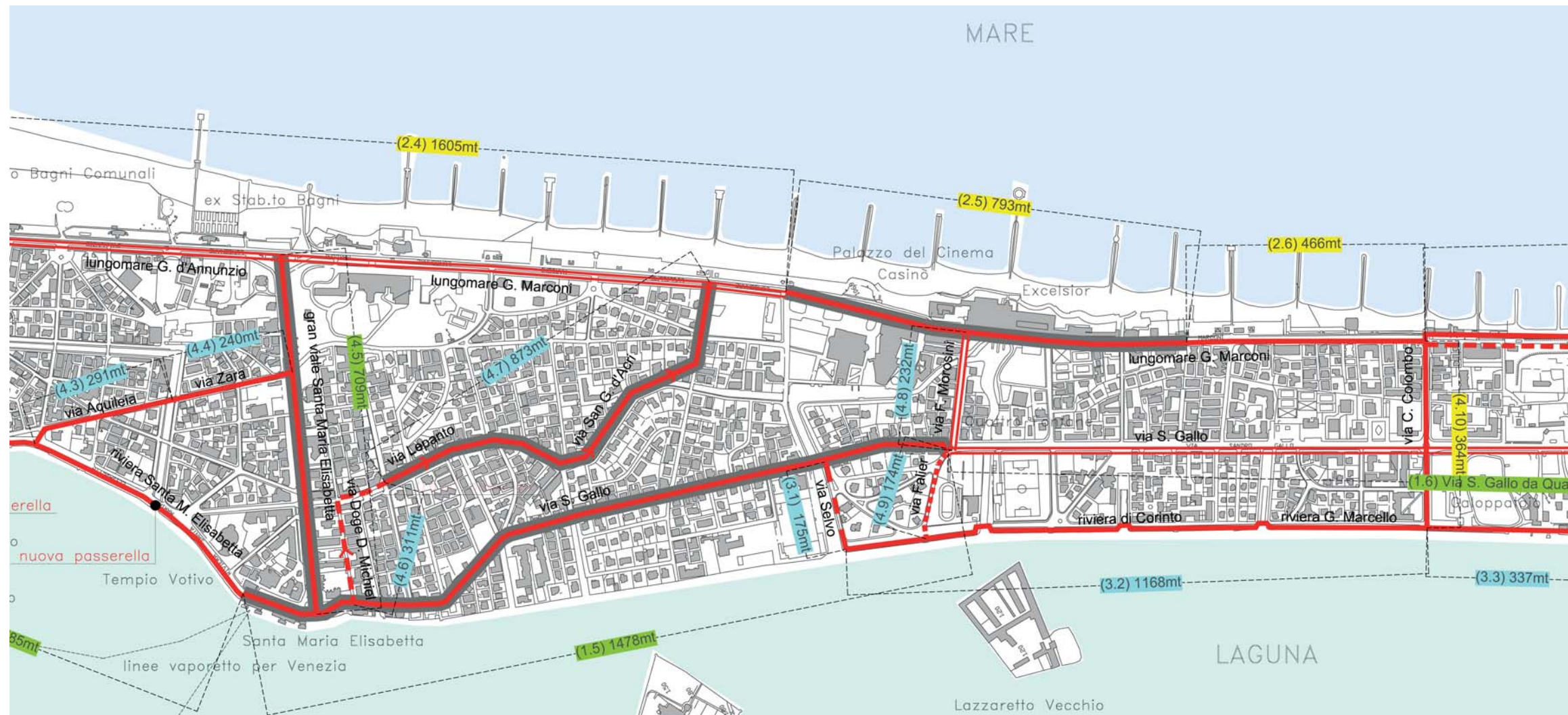


- 1 Itinerario San Nicolò, via Sandro Gallo, Alberoni (14.617 mt)
- 2 Itinerario lungomare (13.523 mt)
- 3 Itinerario lungolaguna (2704 mt)
- 4 Itinerari di collegamento mare / laguna (6947 mt)
- Piste ciclabili in ambiti speciali (previa autorizzazioni)
- Piste ciclabili o ciclopedonali esistenti (riconfermate nel Piano)
- P Parcheggio cicli
- Punto nero (previsione di intervento di MdT puntuale)
- 🚶 Scuole (messa in sicurezza e riordino della segnaletica)



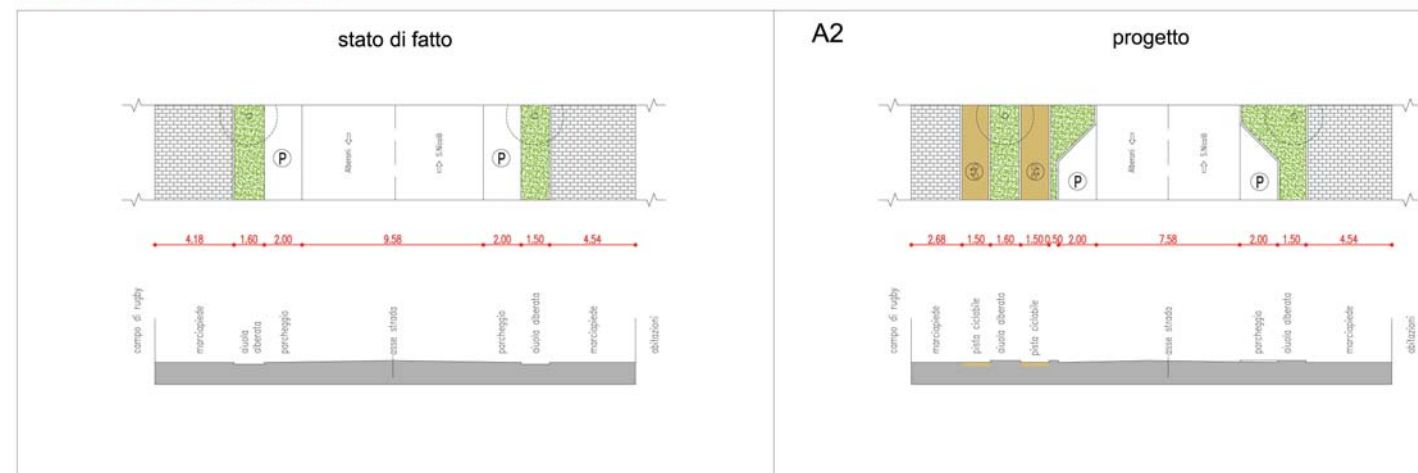
- Pista ciclabile su corsie monodirezionali in sede protetta (6768 mt)
- Pista ciclabile bidirezionale in sede protetta (18.580 mt)
- Strada ciclopedonale su strada tipo F/bis (8305 mt)
- Percorso su strada a bassa densità di traffico (3503 mt)
- Corsia ciclabile (175mt)
- Itinerario ciclabile integrato in sede stradale (MdT) (5480 mt)
- Incrocio rialzato
- minirotonda
- ⌋ disassamento
- ⊠ cuscinio
- ⇄ attravers. rialzato
- rotonda
- ⌋ restringimento

NB: l'itinerario 2.7 si estende per 5020 mt e comprende la pista bidirezionale sui murazzi e la sottostante strada vicinale tipo F/bis

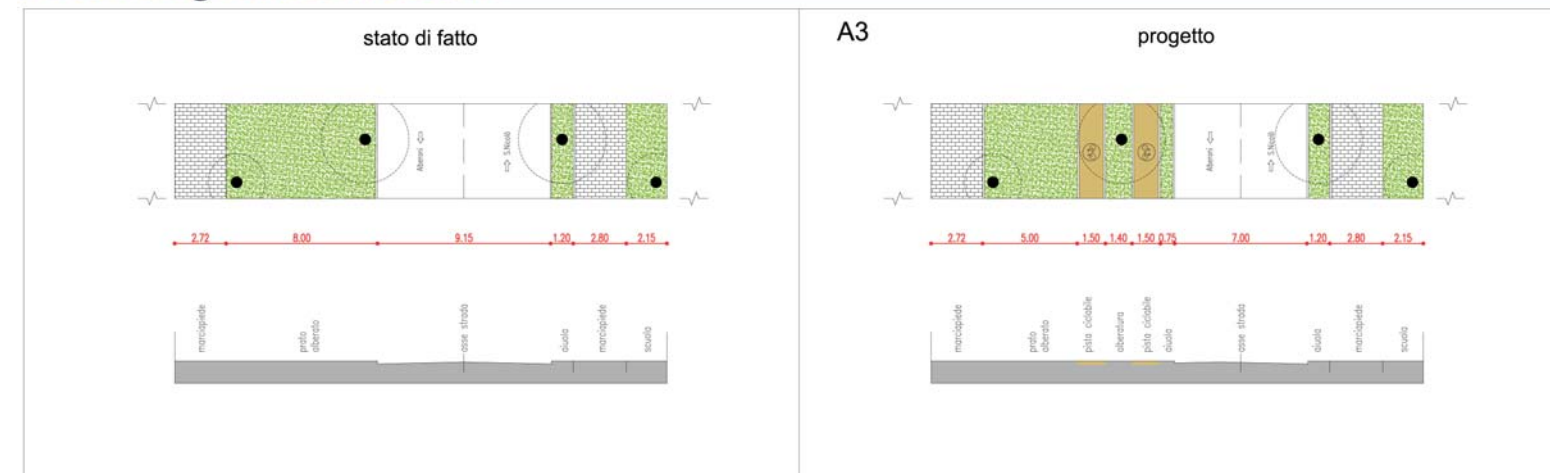


- Pista ciclabile su corsie monodirezionali in sede protetta (6768 mt)
  - Pista ciclabile bidirezionale in sede protetta (18.580 mt)
  - Strada ciclopeditonale su strada tipo F/bis (8305 mt)
  - Percorso su strada a bassa densità di traffico (3503 mt)
  - Corsia ciclabile (175 mt)
  - Itinerario ciclabile integrato in sede stradale (MdT) (5480 mt)
- ORDINE REALIZZATIVO PROPOSTO
- Alta priorità
  - Media Priorità
  - Bassa priorità
  - Nessuno (strada ciclabile o esistente)

### 1.6 - via S. Gallo



### 2.4 - lungomare Marconi



### 4.8 - via Morosini

