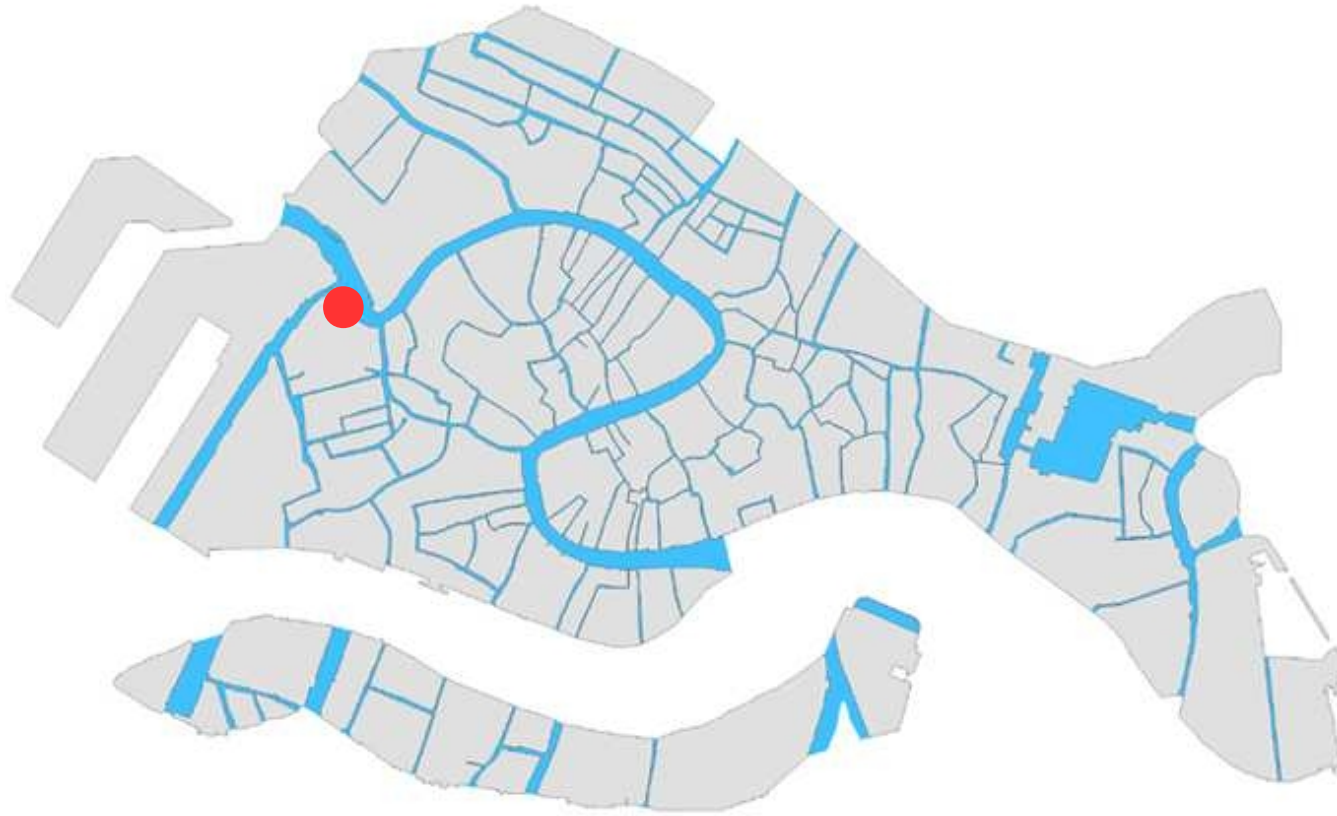


*Atlante dei percorsi in quota passerelle
del centro storico e delle isole di Venezia*



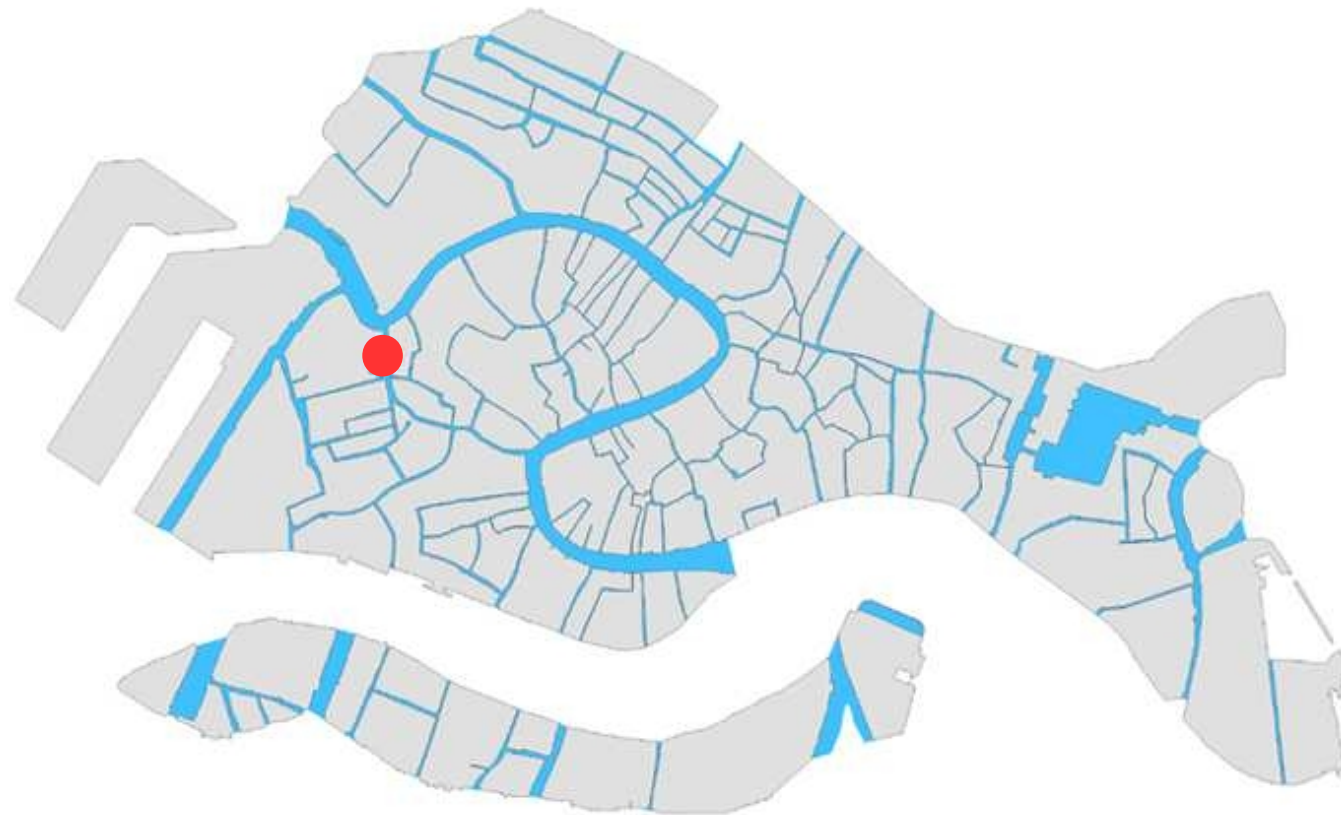
Santa Croce: tavola 5.1 Fondamenta Santa Chiara



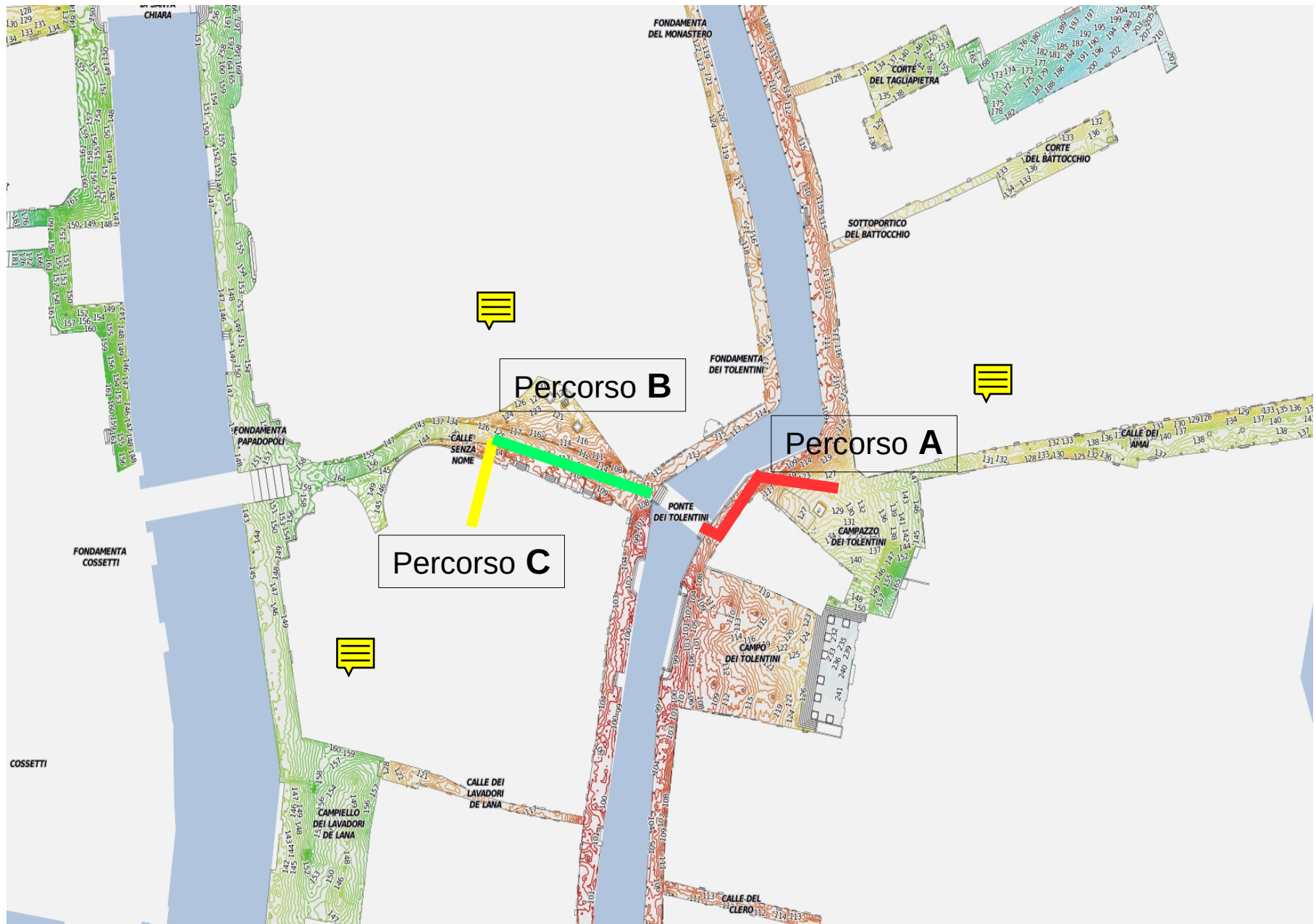
Santa Croce: tavola 5.1 Fondamenta Santa Chiara



Santa Croce: tavola 5.2 Ponte dei Tolentini



Santa Croce: tavola 5.2 Ponte dei Tolentini



Santa Croce: descrizione tavole

Tavola/ Percorso	Descrizione	Lungh. mt	Quota cm/ZPS	n. passerelle	Cavalletti 25cm	Cavalletti 50cm
T 5.1 A	da pontile ACTV Parisi a Fondamenta Santa Chiara	40	115	10 da 400x100	3	19
T 5.1 B	da ex biglietteria ACTV a Piazzale S.Chiera	40	120	10 da 400x100	14	11
T 5.1 C	da pontile ACTV linea 2 a gradini Fondamenta Santa Chiara	24	120	6 da 400x100	6	11
T 5.2 A	da Ponte Tolentini a Campazzo dei Tolentini	40	115	10 da 400x100	6	18
T 5.2 B	da Ponte Tolentini a scuola Poerio	40	100	10 da 400x100	3	14

