




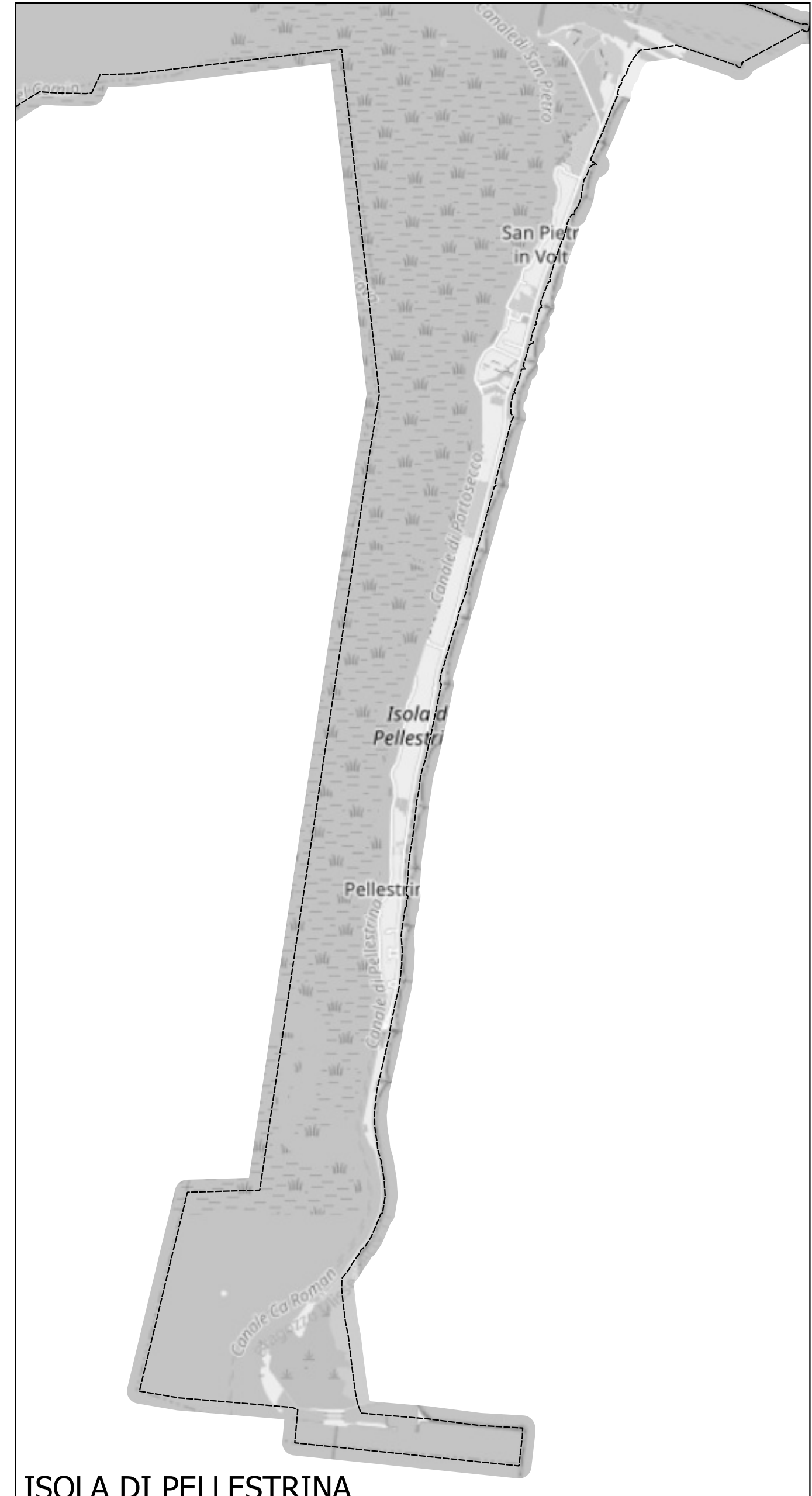



LEGENDA

- PGRA Rischio
-  Area fluviale (F)
 -  Rischio moderato (R1)
 -  Rischio medio (R2)
 -  Rischio elevato (R3)
 -  Rischio molto elevato (R4)

Base Cartografica: OSM Monochrome
 1.000 0 1.000 m

DIRETTORE: Dott. MARCO AGOSTINI
 Progettista: Filippo Cammarata
 Email: protezionecivile@comune.venezia.it
 PEC: protezionecivile.centromaree@pec.comune.venezia.it





Piano Comunale di Emergenza

Città di Venezia

Area Polizia Locale e Sicurezza del Territorio

Settore Protezione Civile, Rischio Industriale e Centro Previsione e Segnalazione Maree

www.comune.venezia.it/protezionecivile

RISCHIO IDRAULICO PGRA