



COMUNE DI VENEZIA

Area di circolazione
"Piazzetta Caduti di Nassiriya"

LA GIUNTA COMUNALE

Su proposta dell'Assessore alla Statistica e Toponomastica,

Estratto dal registro delle deliberazioni della GIUNTA COMUNALE

No 10

SEDUTA DEL 22 GENNAIO 2004

Presenti	Assenti		
<input checked="" type="checkbox"/>	<input type="checkbox"/>	Prof. COSTA PAOLO	Sindaco
<input type="checkbox"/>	<input checked="" type="checkbox"/>	Sig. MOGNATO MICHELE	V. Sindaco, Assessore
<input type="checkbox"/>	<input checked="" type="checkbox"/>	Sig.ra AURELIO CELEGATO LOREDANA	Assessore
<input checked="" type="checkbox"/>	<input type="checkbox"/>	Dott. CACCIA GIUSEPPE	"
<input checked="" type="checkbox"/>	<input type="checkbox"/>	Dott. CACCIARI PAOLO	"
<input type="checkbox"/>	<input checked="" type="checkbox"/>	Dott. CAMPANER UGO	"
<input checked="" type="checkbox"/>	<input type="checkbox"/>	Avv. CORSINI MARCO	"
<input checked="" type="checkbox"/>	<input type="checkbox"/>	Prof.Arch. D'AGOSTINO ROBERTO	"
<input type="checkbox"/>	<input checked="" type="checkbox"/>	Sig. DE GASPARI LUCIANO	"
<input checked="" type="checkbox"/>	<input type="checkbox"/>	Prof. Avv. ORSONI GIORGIO	"
<input type="checkbox"/>	<input checked="" type="checkbox"/>	Dott. PERES ARMANDO	"
<input checked="" type="checkbox"/>	<input type="checkbox"/>	Dott. SPROCATI GIAMPAOLO	"
<input type="checkbox"/>	<input checked="" type="checkbox"/>	Prof. Arch. ZORDAN GUIDO	"
<hr/> 7	<hr/> 6		

Presiede la seduta il Sindaco: Prof. PAOLO COSTA

Partecipa il Segretario Generale: Dott. ENRICO ZOLA

N° 10: TOPONOMASTICA - Quartiere n° 9 CARPENEDO-BISSUOLA- Intitolazione
Area di circolazione
"Piazzetta Caduti di Nassiriya"

LA GIUNTA COMUNALE

Su proposta dell'Assessore alla Statistica e Toponomastica,

Visto il R.D.L. 1158/23, convertito dalla legge 473/25; la Legge 1188/27 e il D.P.R. 223/89.

Visto l'ordine del giorno approvato all'unanimità dal Consiglio Comunale di Venezia nella seduta del 12 gennaio 2004, con il quale si dà mandato al Sindaco e alla Giunta Comunale di intitolare un'area di circolazione ai "Caduti di Nassiriya";

Individuata, come appropriata, l'area alla confluenza tra Via Amerigo Vespucci e Via Cà Rossa (ex Consorzio Agrario);

Acquisito il parere favorevole della proprietà;

Si ritiene di procedere all'intitolazione di tale area, così come individuata nell'allegata planimetria che costituisce parte integrante della presente deliberazione:

toponimo

Piazzetta CADUTI DI NASSIRIYA

ubicazione

Area di circolazione che confina con Via Amerigo Vespucci a Sud-Ovest, con Via Cà Rossa a Nord - Ovest ed è delimitata, a Nord - Est e Sud - Est, dai fabbricati dell'ex Consorzio Agrario.

Visto il parere di regolarità tecnica-amministrativa del Dirigente Responsabile per quanto di competenza ai sensi dell'art. 49 del D.Lgs 18 agosto 2000 n. 267,

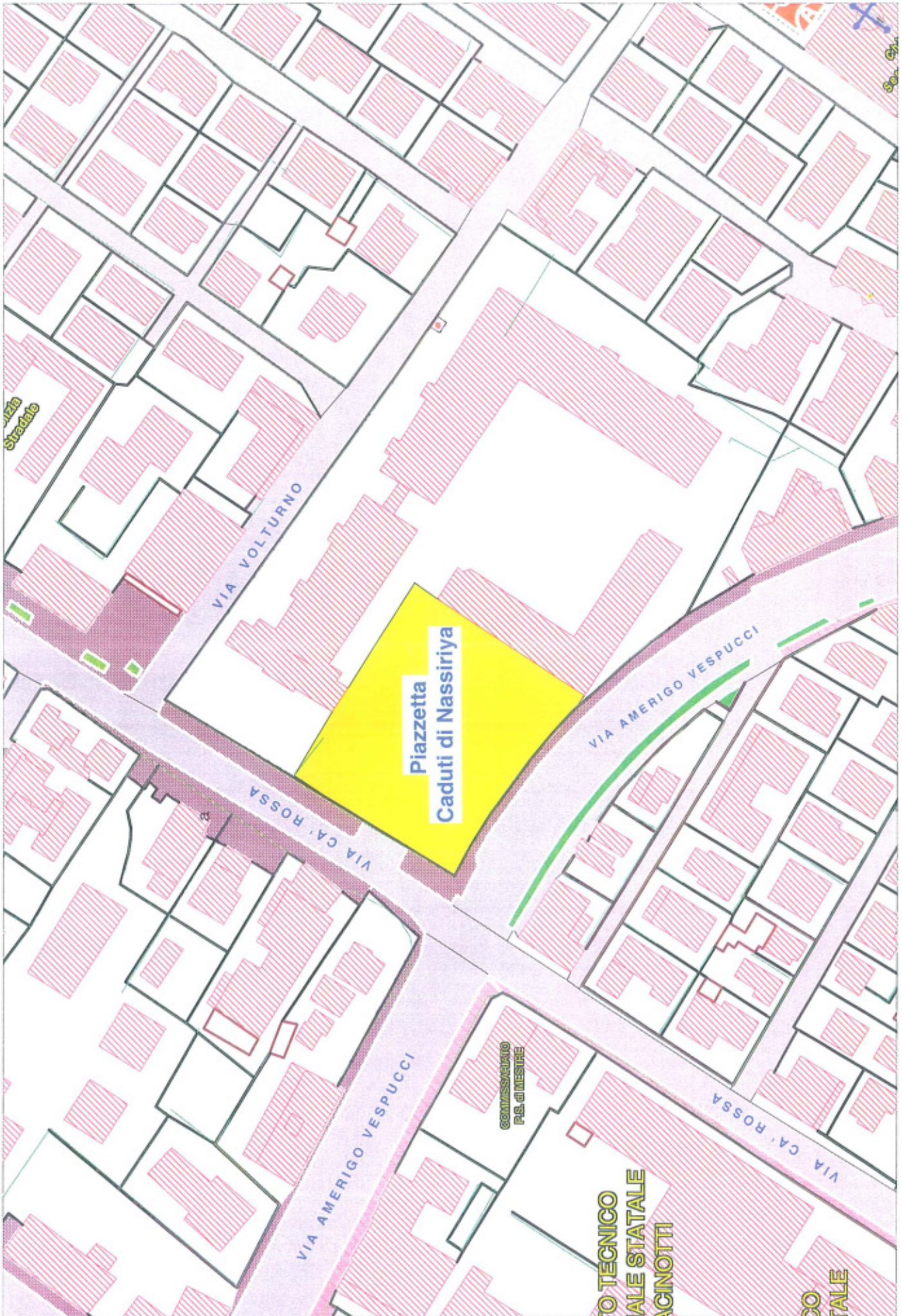
A voti unanimi


DELIBERA

- 1) di intitolare l'area di circolazione di cui alla premessa;
- 2) di chiedere al Sig. Prefetto l'autorizzazione relativa in conformità a quanto disposto dall'art. 1 e dall'art. 4 della legge 23.06.1927, n.1188;
- 3) di dichiarare il presente provvedimento immediatamente eseguibile ai sensi del comma 4° art. 134 del D.lgs 18 agosto 2000 n. 267.


La presente deliberazione non comporta impegno di spesa.

P.D. 2004/142









Presiede la seduta il Sindaco: Prof. PAOLO COSTA

Partecipa il Segretario Generale: Dott. ENRICO ZOLA

La presente deliberazione è stata affissa all'Albo Pretorio del Comune il

29 GEN. 2004

per la prescritta pubblicazione ai sensi di legge.

L'incaricato

per copia conforme all'originale

IL SEGRETARIO GENERALE

- 9 FEB. 2004

Divenuta ESECUTIVA PER DECORSO DEL TERMINE IL

Trasmessa per gli adempimenti di esecuzione alla Dir. Centrale

(Statistiche)

Programmi e Controllo

Venezia,

9 FEB. 2004

IL SEGRETARIO GENERALE

