



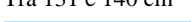
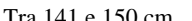
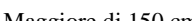




SAN MARCO
 percorso: ACTV S. MARIA DEL GIGLIO
 da pontile ACTV Santa Maria del Giglio a
 calle Gritti o Campanile
 lunghezza mt. 32
 quota intervento + 100 cm





Livelli di esondazione

- Minore di 90 
- Tra 91 e 100 cm 
- Tra 101 e 110 cm 
- Tra 111 e 120 cm 
- Tra 121 e 130 cm 
- Tra 131 e 140 cm 
- Tra 141 e 150 cm 
- Maggiore di 150 cm 

Livelli Cartografici

- Edifici 
- Canali 

Percorsi

-  percorso interessato
-  altri percorsi

Caratteristiche del percorso

N° TAVOLE cm 400x75

8

N° CAVALLETTI h. cm 25

17

N° CAVALLETTI h. cm 50

0