




COMUNE DI VENEZIA
 ICPSM

ISPR
 Istituto Superiore per la Protezione
 e la Ricerca Ambientale

CNR - ISMAR
 Istituto di Scienze Marine

Previsioni di marea astronomica per il Bacino di S. Marco - Punta della Salute - Venezia

Agosto 2012

Le altezze di marea sono espresse in centimetri e sono riferite allo Zero Mareografico di Punta Salute (Z.M.P.S., 1897). Attualmente il livello medio mare è più alto di circa 26 cm rispetto a tale riferimento. I dati previsti valgono per condizioni meteorologiche normali.

I valori indicati non tengono conto dell'ora legale. Per farlo occorre aggiungere un'ora (dalle ore 2 del 25.03.2012 alle ore 2 del 28.10.2012).